

BOSNA I HERCEGOVINA
FEDERACIJA BOSNE I HERCEGOVINE
UNSKO - SANSKI KANTON
GRAD CAZIN

SLUŽBENE NOVINE
GRADA CAZIN

GODINA I

BROJ 1

11.01.2021.
CAZIN

1. Na osnovu člana 47. i članu 51. Zakona o prostornom uređenju i građenju („Službeni glasnik USK-a“, broj:12/13, 3/16 i 15/20), člana 9. Odluke o pristupanju Izmjena i dopuna Regulacionog plana «Glavica» (broj:01/GV-19-10662/20 od 27.08.2020 godina), člana 25. Statutarne Odluke („Službene novine grada Cazina“, broj:1/17), Gradsko vijeće Grada Cazina na svojoj I redovnoj sjednici održanoj dana 30.12.2020.godine, donosi:

ODLUKU
o usvajanju Nacrta Izmjena i dopuna
Regulacionog plana «Glavica»

Član 1.

Usvaja se Nacrta Izmjena i dopuna Regulacionog plana «Glavica» (u daljem tekstu Regulacioni plan), a u svemu prema rješenju izrađenom od strane nosioca izrade JU „Komunalno-stambenog fonda“ Cazin.

Član 2.

Gradonačelnik kao nositelj pripreme za izradu Regulacionog plana, dužan je odmah po stupanju na snagu ove Odluke, putem Službe za urbanizam i zaštitu okoliša, Nacrt Regulacionog plana staviti na javni uvid i raspravu u trajanju od 15 (petnaest) dana, te je dužan osigurati javnost. U postupku javne rasprave mora se svim korisnicima prostora omogućiti i dati pravo da se izjasne o svim bitnim segmentima Nacrta Regulacionog plana.

Član 3.

Na osnovu rezultata javne rasprave, nositelj pripreme utvrdit će konačan prijedlog Regulacionog plana i dostaviti ga Gradskom vijeću na usvajanje. Uz konačan prijedlog Regulacionog plana, dostavit će se, uz obrazloženje, svi prijedlozi koji nisu mogli biti usvojeni.

Član 4.

Za sprovođenje ove Odluke odgovoran je Gradonačelnik putem Službe za urbanizam i zaštitu okoliša Grada Cazin.

Član 5.

Ova Odluka stupa na snagu danom donošenja i ima se objaviti u Službenim novinama Grada Cazin.

Broj:01/GV-19-15449/20

Datum:30.12.2020 . godine

PREDSJEDAVALAČI GV-a

Hozanović Rifet

.....

2. Na osnovu člana 47 i članu 51. Zakona o prostornom uređenju i građenju („Službeni glasnik USK-a“, broj:12/13, 3/16 i 15/20), člana 9. Odluke o pristupanju Izmjena i dopuna Regulacionog plana «Glavica» (broj:01/GV-19-10662/20 od 27.08.2020 godina), člana 25. Statutarne Odluke („Službene novine grada Cazina“, broj:1/17), Gradsko vijeće Grada Cazina na svojoj I redovnoj sjednici održanoj dana 30.12.2020.godine, donosi:

ODLUKU
o provođenju Izmjena i dopuna Regulacionog
plana «Glavica»

Član 1.

Ovom Odlukom utvrđuju se uslovi korištenja, uređenja i zaštite prostora i načina provođenja Regulacionog plana “Glavica” Cazin (u daljem tekstu: Plan) u okviru kojeg se definišu:

- granice prostorne cjeline,
- urbanističko-tehnički uslovi za izgradnju građevina,
- uslovi za izgradnju privremenih i pomoćnih objekata,
- uslovi za uređenje građevinskog zemljišta,
- uslovi korištenja zemljišta na zaštitnim infrastrukturnim pojasevima,
- uslovi za privremeno korištenje površina rezervisanih za druge namjene,
- uslovi izgradnje objekata za sklanjanje stanovništva i materijalnih dobara za potrebe odbrane,
- postavljanje ograda, privremeno zauzimanje zemljišta, postavljanje stubova i samostalnih
- reklamnih objekata, uslovi za uređenje zelenih i slobodnih površina,
- odnos prema postojećim objektima,
- uslovi za obavljanje privrednih djelatnosti,
- način priključenja na komunalnu infrastrukturu.

I GRANICE PROSTORNE CJELINE

Član2.

Prostor obuhvaćen ovim Regulacionim planom nalazi se u centralnom dijelu grada. Omeđen je sa svih strana saobraćajnicama kako slijedi:

- sa sjeverne strane Ulicom Generala Izeta Nanića,
- istočno Ulicom Hamdije Pozderca i Ulicom Žrtava srebreničkog genocida;
- južno i zapadno magistralnom cestom M-4.2, Velika Kladaša-Cazin-Srbijani.

Površina prostornog obuhvata obuhvaćenog Planom iznosi **46 ha**.

II URBANISTIČKO-TEHNIČKI USLOVI ZA IZGRADNJU GRAĐEVINA

Član 3.

Namjena planiranih objekata, orijentacioni gabarit, položaj i spratnost, u prostoru je određena u grafičko prilogu Plana.

Član 4.

Regulacionom linijom utvrđuje se granica između građevinskih parcela i površina različitih namjena. Regulacionom linijom utvrđene su granice novoformiranih građevinskih parcela.

Građevinska linija utvrđuje dio građevinske parcele na kojoj je moguće izgraditi građevinu. Građevinska linija ne može prelaziti regulacionu liniju. Unutar građevinskih linija investitor je slobodan da definiše tlocrt građevina u ovisnosti od potreba.

Građevinska linija podrumске etaže može biti veća od građevinske linije osnovnog gabarita objekta, ali samo na dijelu koji je cijelom površinom ukopan u odnosu na uređeni teren. Udaljenost građevinske linije podruma u odnosu na susjednu parcelu je minimalno 1,0 m, zbog mogućnosti realizacije zaštitne građevinske jame. Kod realizacije navedene podrumске etaže voditi računa da se ne ugrozi stabilnost objekata i instalacija na susjednim parcelama.

Priključke na javni put i mrežu instalacija treba u svakom konkretnom slučaju projektovati i uskladiti sa elementima datim u Planu.

Član 5.

Utvrđuje se minimalna veličina građevinske parcele od 300 m².

Izuzetno od prethodnog stava, građevinska parcela na kojoj se može odobriti izgradnja može biti i manja ukoliko na istoj postoji legalno izgrađen objekat koji se uklanja i ukoliko će novi objekat zadržati sve parametre postojećeg objekta (gabariti, spratnost, namjena) i ukoliko postoji dovoljan prostor za obezbjeđenje potrebnog broja parking mjesta.

Član 6.

Samostojećim građevinama smatraju se građevine koje se niti jednom svojom stranom ne prislanjaju na granice susjednih građevinskih parcela.

Dvojnim građevinama smatraju se građevine koje se jednom svojom stranom prislanjaju na granicu susjedne građevinske parcele, odnosno uz susjednu građevinu.

Građevinama u nizu smatraju se građevine koje se svojim dvjema stranama prislanjaju na granice susjednih građevinskih parcela i uz susjedne građevine.

Kod izgradnje dvojnih i građevina u nizu razlika visine između susjednih građevina moguća je samo kao rezultat nagiba zemljišta, pri čemu se dopušta pomak od ½ etaže (1,50 m).

Jednoobiteljskim stambenim građevinama smatraju se objekti sa najviše dva stana. Višeobiteljskim stambenim građevinama smatraju se objekti sa najviše četiri stana.

Član 7.

Minimum uređenja građevinskog zemljišta podrazumijeva da građevinska parcela ima osigurano:

- Snabdijevanje vodom i rješenje otpadnih voda,
- Kolski prilaz građevinskoj parceli,
- Snabdijevanje električnom energijom.

Osiguran kolski prilaz građevinskoj parceli podrazumijeva slijedeće:

- a) Ukoliko je prilaz utvrđen prostorno planskim dokumentom, isti mora biti evidentiran kao javno dobro,
- b) Prilaz objektima kolektivnog stanovanja, kao i javnim objektima (škole, dvorane, džamije, mezarluci i dr.) mora biti evidentiran kao javno dobro,
- c) Ukoliko prilaz građevinskoj parceli nije utvrđen prostorno planskim dokumentom, niti je evidentiran kao javno dobro i propisuje se urbanističkom saglasnošću investitor mora biti upisan kao posjednik/suposjednik i vlasnik/suvlasnik katastarskih parcela od kojih se sastoji predmetni prilaz, te mora biti širok minimalno 3,50 m.

Član 8.

Stambene građevine stalnog ili povremenog stanovanja, jednorodične i višerodične stambene ili stambeno-poslovne građevine, mogu se, ovisno o veličini građevinske parcele (prema urbanističko-tehničkim uslovima ove Odluke), graditi kao jednoetažne (P – prizemlje) ili dvoetažne (P+1 – prizemlje i sprat) ili višeetažne.

Podrumom se smatra najniža etaža zgrade koja je najmanje jednom polovinom volumena i sa svim

stranama ukopana u odnosu na uređeni teren (više od 50%). Jedna ili više podrumskih etaža mogu se realizovati kod izgradnje planiranih građevinapod uslovom da se obezbijede odgovarajuće tehničke mjere u cilju zaštite od podzemnih i površinskih voda kao i obrušavanje terena.

Suteren je etaža djelimično ukopana u teren sa tri strane i jednom slobodnom fasadom, kao i etaža zgrade koja je ukopana u odnosu na uređeni teren između jedne četvrtine do jedne polovine svog volumena.

Tavan je prostor ispod krovišta, koji nije namijenjen stanovanju, sa maksimalnim nadzirkom do 60 cm.

Visina nadzirk se mjeri od gornje kote poda tavana/potkrovlja do tačke preloma nadzirk sa krovnom konstrukcijom.

Potkrovnom etažom se smatra prostor ispod krovišta, namijenjen stanovanju, sa visinom nadzirk do 60 cm.

Mansardom se smatra posljednja etaža namijenjena stanovanju sa visinom nadzirk do 1,80 m.

Visina poslovne prizemne etaže za poslovno-stambene objekte kolektivnog stanovanja može biti od 3,0 do 4,5 m u zavisnosti od namijene poslovnog sadržaja.

Član 9.

Visina individualnih stambenih objekata se ograničava na maksimalni broj etaža: podrum + prizemlje + dva sprata + potkrovlje.

Kota prizemlja objekata određuje se u odnosu na kotu nivelete javnog ili pristupnog puta, odnosno prema nultoj koti objekta, i to:

- a) kota prizemlja novih objekata na ravnom terenu ne može biti niža od kote nivelete javnog ili pristupnog puta,
- b) kota prizemlja može biti najviše 1,20 m viša od nulte kote,
- c) za objekte na strmom terenu sa nagibom od ulice naniže, kada je nulta kota niža od kote nivelete javnog puta, kota prizemlja može biti najviše 1,20 m niža od kote nivelete javnog puta,
- d) za objekte na strmom terenu sa nagibom koji prati nagib saobraćajnice kota prizemlja objekta određuje se u skladu sa tačkama a), b) i c) ovog stava,
- e) za objekte koji imaju indirektnu vezu sa javnim putem, preko privatnog prolaza, kota

prizemlja utvrđuje se u skladu sa prethodnim tačkama ovog člana i

f) za objekte koji u prizemlju imaju nestambenu namjenu kota prizemlja može biti maksimalno 0,20 m viša od kote trotoara, a denivelacija do 1,20 m savladava se unutar objekta.

Nivelaciona kota poda prizemlja mora biti najmanje 0 + 0,20 m u odnosu na nivelacionu kotu saobraćajnice.

Koeficijent izgrađenosti građevinske parcele (odnos tlocrtne površine objekta i površine građevinske parcele) ne smije biti veći od 70 %.

Indeks izgrađenosti građevinske parcele (odnos ukupne korisne površine objekta i površine građevinske parcele) u zonama individualnog stanovanja ne smije biti veći od 3,50.

Indeks izgrađenosti građevinske parcele (odnos ukupne korisne površine objekta i površine građevinske parcele) van zona individualnog stanovanja ne smije biti veći od 4,00.

Kod izračuna indexa izgrađenosti u korisnu površinu objekta ne ulazi površina prostora namjenjenih za parkinge.

Član 10.

U zonama individualnog stanovanja dozvoljena je izgradnja objekata kolektivnog stanovanja pod slijedećim uvjetima:

- maksimalna dozvoljena spratnost objekata kolektivnog stanovanja uz front ulice bez nagiba je P+3, odnosno maksimalne visine do 13,00 m, mjereno od nivoa ulice do najviše tačke objekta (uključujući krovni vijenac, zabatni zid kod "skrivenih krovova", pri čemu se ne računaju dimnjaci i okna lifta).
- ukoliko se parcela nalazi između dvije ulice koje su bez nagiba, a teren parcele je u padu prema jednoj od ulica, kao referentna ulica za određivanje maksimalne spratnosti od P+3 uzima se ulica sa manjom nivelacionom kotom.
- u broj etaža i visinu se ne računaju etaže koje su ukopane cijelim svojim obimom.

Član 11.

Planirani gabariti objekta u skladu sa podnesenim zahtjevima budućih korisnika

prostora, definitivno će se odrediti urbanističkim projektom ili idejnom ili glavnom/izvedbenom projektom dokumentacijom na osnovu datih regulacionih i građevinskih linija i uslova propisanih ovom Odlukom.

Objekti koji su planirani, zahvati na postojećim objektima i svi predviđeni građevinski zahvati moraju biti projektovani i izvedeni u skladu sa važećim normama i propisima o projektovanju i izvođenju građevinskih radova.

U stambenim zonama dozvoljava se mogućnost pretvaranja zatečenog stambenog fonda u poslovni prostor, s tim da u konačnom odnosu, stambena površina prema površini poslovnog prostora ne smije imati omjer manji od 40:60;

Ukoliko postoji interes investitora, moguće je i objedinjavanje parcela s tim da se ispoštuje zadani koeficijent izgrađenosti i procenat iskoristivosti parcele.

Član 12.

U cilju omogućavanja kretanja lica sa umanjenim tjelesnim sposobnostima i pristupa u javne objekte, projektanti se obavezuju na primjenjivanje normativa i propisa koji regulišu ovu oblast. Prelazi preko ulica, prilazi objektima, pasaži i druge pješačke površine moraju da budu projektovani i izvedeni na način da su prilagođeni kretanju lica sa umanjenim tjelesnim sposobnostima.

Za objekte spratnosti veće od P+4 obavezna je ugradnja lifta.

Član 13.

Svi prostori namijenjeni javnoj komunikaciji, bilo otvoreni ili zatvoreni, moraju pri projektovanju i izvođenju da budu prilagođeni potrebama lica sa umanjenim tjelesnim sposobnostima, odnosno, neophodno je osigurati odgovarajuće rampe, držače, posebno obilježena parking mjesta.

Površine za parkiranje i garažiranje vozila date su u prilogu Plan saobraćaja, i ne mogu se koristiti za druge namjene.

Saobraćajne površine (parking mjesta, pločnici i

slično) moraju se koristiti isključivo na način utvrđen Planom. Zabranjuje se zauzimanje saobraćajnih površina za druge potrebe.

Minimalan broj parking mjesta, koji se mora obezbjediti unutar građevinske parcele na kojoj se gradi objekat ili unutar objekta koji se gradi je:

- individualno stanovanje 1 stan/1 parking mjesto
- kolektivno stanovanje 1 stan/1 parking mjesto
- poslovni sadržaji do 50 m²/1 parking mjesto

Ukoliko se na građevinskoj parceli ne može obezbjediti dovoljan broj parking mjesta, dozvolice se da se potreban broj parking mjesta obezbjedi na zasebnoj građevinskoj parceli od građevinske parcele pripadajućeg objekta, pod uslovom da se ne može mijenjati namjena građevinske parcele na kojoj je planirano parkiranje dok god postoji potreba za istim, tačnije za svo vrijeme postojanja objekta čijem životnom prostoru pripada, što se navodi u lokacijskoj informaciji, odobrenju za građenje i odobrenju za upotrebu.

Prilikom odobravanja obezbjeđenja dovoljnog broja parking mjesta na način iz prethodnog stava, ukoliko se na parceli čiji bi se dio koristio za parking nalazi legalno izgrađen objekat, mora se izvršiti ocjena da li bi korištenje dijela parcele za parking onemogućilo ili otežalo funkcionalnost postojećeg objekta (prilaz, parkiranje i sl.), te ukoliko se ustanovi da je to slučaj, ne može se dozvoliti da se potreban broj parking mjesta obezbjedi na toj parceli.

Zabrana izmjene namjene iz prethodnog stava se odnosi i na dijelove objekata i parcela namijenjenih za obezbjeđenje parking mjesta, ukoliko su isti predviđeni urbanističkom saglasnosti, lokacijskom informacijom i odobrenjem za građenje.

Izuzetno se može odobriti izmjena namjene iz prethodnog stava, ukoliko se izmjenom namjene i drugih dijelova objekta smanjuje broj potrebnih parking mjesta, za površinu koju zauzima smanjeni broj potrebnih parking mjesta.

Za slučajeve izmjene namjene, legalno izgrađenih objekata, na kojima nije moguće obezbjediti dovoljan minimalni broj parking mjesta, smatra se da je obezbjeđen dovoljan broj parking mjesta, ukoliko se u radijusu od 200 m od tih objekata nalazi javni parking, a što se dokazuje naznačavanjem istog u položajnoj skici koja je sastavni dio urbanističke saglasnosti i što se posebno naglašava u lokacijskoj informaciji.

Član 14.

Dogradnja postojećih objekata, koji se ovim Planom zadržavaju, kao i izgradnja novih objekata može se dozvoliti, ukoliko zadovoljavaju sljedeće uslove:

1. Udaljenost građevinske linije od ivice susjedne parcele ne smije biti manja od 1,0 m, ako na susjednoj parceli postoji izgrađeni objekat koji u pravcu fronta izgrađenog objekta nema otvore ili ima postojeće otvore pomoćnih prostorija (ulaz, hodnik, stepenište, ostava, kupatilo, garaža i sl.) na fasadi prema planiranom objektu,
2. Udaljenost građevinske linije od ivice susjedne parcele ne smije biti manja od 2,5 m, ako na susjednoj parceli postoji izgrađeni objekat, koji u pravcu fronta izgrađenog objekta ima otvore glavnih prostorija (sobe, kancelarije, učionice i sl.) na fasadi prema planiranom objektu.
3. Ako na susjednoj parceli nema objekata, udaljenost građevinske linije od iste ne smije biti manja od 2,50 m, ako će objekat imati otvore glavnih prostorija (sobe, kancelarije, učionice i sl.) sa te strane, odnosno ne smije biti manja od 1,00 m od granice parcele ako objekat neće imati otvora ili će imati otvore pomoćnih prostorija (ulaz, hodnik, stepenište, ostava, kupatilo, garaža i sl.) na toj strani objekta.
4. Odstojanje (mjereno u metrima) između najisturenijih dijelova objekata ne računajući krovnu strehu ne može biti manje od:
 - između objekata spratnosti do P+2, minimum 5,00 m,

- između objekata spratnosti P+3 i viših, minimum 7,00 m,

Udaljenosti iz prethodnog stava mogu biti i manje, uz saglasnost vlasnika susjednih parcela. Saglasnost iz prethodnog stava mora da bude sastavljena u pismenom obliku, notarski ovjerena i dostavljen organu nadležnom za poslove urbanizma zajedno sa zahtjevom za izdavanje lokacijske informacije.

Ukoliko je već ranije izdana lokacijska informacija ili urbanistička saglasnost za građenje objekta na udaljenostima manjim od propisanih u stavu 1. ovog člana, a na osnovu saglasnosti vlasnika susjedne parcele, može se izuzetno, na susjednoj parceli, odobriti izgradnja objekta na istoj udaljenosti i pod istim uvjetima kao za objekat za koji je već izdana urbanistička saglasnost.

III USLOVI ZA IZGRADNJU PRIVREMENIH I POMOĆNIH OBJEKATA, KAO I INFRASTRUKTURNIH OBJEKATA (TRAFOSTANICA)

Član 15.

Izgradnja privremenih objekata nije dozvoljena u okviru obuhvata Plana.

Član 16.

Nadstrešnice i prizemna skladišta se mogu graditi u toku izvođenja građevinskih radova, koja se nakon završetka radova moraju ukloniti

Član 17.

Postojeći privremeni objekti zatečeni u granicama Plana, a koji nisu u skladu sa Planom ili odredbama ove Odluke, moraju se ukloniti u roku koji odredi nadležni organ. Rok iz prethodnog stava utvrdiće se na osnovu Programa uređenja, korištenja građevinskog zemljišta.

Član 18.

Privremeni objekti mogu ostati na mjestu na kojem su zatečeni samo onoliko vremena koliko je to utvrđeno u rješenju nadležnog organa. Po isteku roka iz prethodnog stava, privremeni objekti se na zahtjev organa uprave, koji je izdao urbanističku saglasnost, moraju ukloniti, a prostor urediti prema uslovima utvrđenim u

urbanističkoj saglasnosti.

Izuzetno, objekat se može ukloniti i prije isteka roka u slučaju privođenja zemljišta konačnoj namjeni ili promjene privremene namjene.

Član 19.

Izgradnja pomoćnih objekata (garaža, ljetnih kuhinja, ostava i drugih pomoćnih objekata) je dozvoljena u zadnjem dijelu parcele suprotno od saobraćajnice iza glavnog objekta ili uz glavni objekat pod istim krovom. U zonama višeporodičnih stambeno-poslovnih blokova formiranih oko atrijskog dvorišta ne dozvoljava se gradnja nikakvih u prethodnom stavu pobrojanih pomoćnih objekata. Postavljanje privremenih objekata tipa kioska za prodaju štampe, duhana, lutrije, cvijeća, ljetne bašte, telefonske govornice (ne mogu se graditi od čvrstog materijala zbog privremenog karaktera) može se odobriti samo pod uslovima koje propiše nadležni gradski organ.

Član 20.

Polozije trafostanica, definisane ovim dokumentom, moguće je mijenjati isključivo ako je u pitanju nemogućnost rješavanja imovinsko-pravnih odnosa, a njihovu novu poziciju odrediti kroz dokumentaciju nižeg reda, u skladu sa pravilima struke, svim važećim pravilnicima i zakonima, kao i uz obaveznu saglasnost nadležnog komunalnog preduzeća. Također, tačan broj i pozicija trafostanica, koje su potrebne za Zone definisane u grafičkom prilogu br.05_ Plan prostorne organizacije, a koje nisu određene na grafičkom prilogu, biće određene dokumentacijom nižeg reda, u okviru tih zona, na zasebnoj parceli ili u sastavu planiranog objekta.

IV USLOVI ZA UREĐENJE GRADEVINSKOG ZEMLJIŠTA

Član 21.

Gradevinsko zemljište namijenjeno za izgradnju zgrada dijeli se na građevinske parcele. Građevinska parcela obuhvata jednu ili više katastarskih parcela ili njihovih dijelova. Građevinska parcela mora da ima površinu i oblik koji obezbjeđuju izgradnju građevina u skladu sa Planom.

Član 22.

Grafičkim prilogom Plana parcelacije utvrđena je: veličina, oblik i položaj parcele u prostoru. Dozvoljeno je unutar parcele, koja to svojom veličinom dozvoljavaju, dioba u smislu zasebnih parcela, odnosno, preparcelacija iz jedne u dvije ili više parcela, ako su kumulativno ispunjeni sljedeći uslovi:

- površina novih parcela ne smije biti manja od 300 m²,
- nove parcele se ne mogu formirati na način da nakon formiranja novih parcela nastane ostatak parcele manji od 300 m²,
- mora se ispoštovati uslov maksimalnog koeficijenta izgrađenosti i procenta iskoristivosti na svakoj novonastaloj parceli,
- ako nove parcele nemaju direktnu vezu sa javnom saobraćajnicom, mora se obezbjeđiti trajni pristup javnoj saobraćajnici, na način da to ne umanjuje funkcionalnost parcele preko koje se obezbjeđuje trajni pristup.

Također, dozvoljeno je objedinjavanje parcela, na kojima su planirani ili već postoje individualni stambeni objekti, u svrhu planiranja stambenih višeporodičnih objekata (kolektivno stanovanje), pri čemu treba da budu ispunjeni svi urbanističko-tehnički uslovi za tu vrstu objekata propisani ovim dokumentom, kao i važećim zakonima i pravilnicima.

Ako je Planom predviđena zajednička građevinska parcela za zgradu sa više dijelova (lamela), a odgovarajući dijelovi te zajedničke građevinske parcele ispunjavaju osnovne uslove (oblik i veličina i mogućnost pristupa javnim putem) da predstavljaju samostalne (posebne) građevinske parcele za izgradnju i redovnu upotrebu jednog ili više dijelova (lamela), detaljnim urbanističko-tehničkim uslovima može se, na obrazložen zahtjev jednog ili više vlasnika /korisnika zemljišta ili vlasnika zgrade, odrediti podjela zajedničke građevinske parcele na dvije ili više posebnih građevinskih parcela.

Detaljnim urbanističko-tehničkim uslovima može se u najnužnijoj mjeri korigovati građevinska parcela predviđena Planom da bi se uvažili relevantni faktori koji se tiču imovinsko-pravnih odnosa.

Određba prethodnog stava primjenjuje se i ako se naknadno pokaže da je geodetska podloga na kojoj je Plan izrađen bila neažurna, ili ako je spor o međi nakon donošenja Plana okončan pravosnažnom odlukom suda, ako bi te okolnosti uticale na položaj, oblik ili veličinu planirane građevinske parcele.

Vlasništvo zemljišta planiranog ili detaljnim urbanističko-tehničkim uslovima određenog za građevinsku parcelu, uzima se u obzir, ali ono ne može biti jedini kriterijum, nego je neophodno da budu ispunjeni i osnovni urbanistički kriterijumi (oblik i veličina parcele, rastojanja do granica parcele i do susjednih planiranih ili legalno izgrađenih postojećih objekata ili objekata za koje se Planom omogućuje legalizacija, mogućnost pristupa i priključenja na infrastrukturne instalacije i dr.).

Član 23.

Uređenje gradskog građevinskog zemljišta vršiće se prema programu uređenja koji će se utvrditi na osnovu elemenata datih u Planu.

Program uređenja donosi se u skladu sa Zakonom o prostornom uređenju i građenja USK-a i odgovarajućim odlukama Gradskog vijeća, a predlaže ga JU "Komunalno-stambeni fond" Cazin u roku od 90 dana od dana usvajanje ove Odluke.

Član 24.

Uređenje građevinskog zemljišta podrazumijeva opremanje i pripremanje građevinskog zemljišta za izgradnju.

Član 25.

Pripremanje zemljišta obuhvata geološka i geomehanička ispitivanja koja će se koristiti pri projektovanju. Pripremanje obuhvata pribavljanje zemljišta i uklanjanje objekata koji se planom ne zadržavaju.

Član 26.

Investitor je dužan da pribavi geološka i geomehanička ispitivanja tla koja će se koristiti pri projektovanju.

Član 27.

Opremanje gradskog građevinskog zemljišta u okviru Plana obuhvata rekonstrukciju i izgradnju komunalnih građevina i instalacija za zajedničko korištenje:

- izgradnja novih saobraćajnica i parkirališta,
- dogradnja sistema primarne vodovodne, kanalizacione, elektro, TT i toplifikacione mreže,
- uređenje javnih površina (popločanja, mobilijar, rasvjeta, zelenilo itd).

V USLOVI KORIŠTENJA ZEMLJIŠTA NA ZAŠTITNIM INFRASTRUKTURNIM POJASEVIMA

Član 28.

Zemljišta koje se nalazi na infrastrukturnim pravicima, (putni pojas) koristi se kao zelena površina. Na ovoj površini ne dozvoljava se izgradnja objekata

VI USLOVI ZA PRIVREMENO KORIŠTENJE POVRŠINA REZERVISANIH ZA DRUGE NAMJENE (do privođenja utvrđenoj namjeni)

Član 29.

Do privođenja površina planiranoj namjeni prema Regulacionom planu privremeno korištenje istih određiće nadležni Gradski organ posebnim rješenjem. Privremene namjene do privođenja površina planiranoj namjeni, mogu se koristiti u svrhu parkiranja vozila i privremenih objekata u svrhu izgradnje planiranih objekata.

VII USLOVI IZGRADNJE OBJEKATA ZA SKLANJANJE STANOVNIŠTVA I MATERIJALNIH DOBARA ZA POTREBE ODBRANE

Član 30.

Neposredna zaštita stanovništva i materijalnih dobara od ratnih dejstava reguliše se posebnim planovima koji definišu:

- Izgradnju skloništa,
- Izgradnju zaštitnih objekata,
- Privremeno iseljavanje stanovništva.

Član 31.

Izgradnja odgovarajućih skloništa je obavezna u javnim objektima odnosno u njegovoj neposrednoj blizini, kao i zaklona u drugim objektima.

VIII POSTAVLJANJE OGRADA, PRIVREMENO ZAUZIMANJE ZEMLJIŠTA, POSTAVLJANJE STUBOVA I SAMOSTALNIH REKLAMNIH OBJEKATA

Član 32.

U obuhvatu regulacionog Plana dozvoljeno je podizanje ograda i podzida duž granica građevinskih parcela. Ograda, odnosno podzid između dvije građevinske parcele može da bude zajednička ili da se nalaze samo na jednoj parceli. Svaka građevinska parcela, se može ograditi prema ulici propisanom ogradom ili podzidom, ukoliko Regulacionim planom nije drugačije regulisano. Postavljanje ograda se

dozvoljava samo oko objekata individualne stambene i stambeno-poslovne izgradnje, te oko objekata specifične namjene.

Član 33.

Ograda, odnosno podzida prema ulici može se izuzetno postaviti na regulacionu liniju ili ako ista nije utvrđena na granicu građevinske parcele. U pogledu materijala, boje i načina izrade ograde, odnosno podzida uz ulicu moraju se prilagoditi izgledu mjesta, ulice i okoline. Ograda između dvije susjedne parcele ne može da bude viša od 1,50 m iznad prirodnog ili nasutog terena.

Ograda na granici parcela prema javnom putu ne može da bude viša od 1,20 m iznad nivoa puta, odnosno trotoara duž puta.

Visina podzida ne smije biti veća od 0,20 m u odnosu na nivo višeg terena.

Član 34.

Ograda oko parcela sa objektima specifične namjene (otvoreni magazini, skladišta, gradilišta, sportski poligoni i sl.), kao i ograde gradilišta na kojima počinje nova gradnja, moraju biti visoke 2,0m.

Ograde uz ulicu se moraju redovno održavati. Vrata i kapije uličnih ograda ne smiju se otvarati prema ulici, odnosno na pločnik van građevinske linije. Postojeće ulične kapije i ograde koje svojom veličinom, oblikom, vrstom materijala i estetskim izgledom narušavaju i štete cjelokupnom izgledu ulica i objekata ili nisu izgrađene na regulacionoj liniji moraju se na zahtjev organa nadležnih za gradnju ukloniti odnosno zamijeniti. Za izgradnju uz ulicu mora se prethodno pribaviti odobrenje od organa nadležnog za gradnju.

Član 35.

Ograde parcela individualnih objekata mogu biti: živica, metalni ili betonski stubovi na temeljnom zidu max. visine 60 cm postavljeni u rasteru sa ispunom od drveta ili metala, ukupne max. visine ograde do 1,20 metra.

Član 36.

Postavljanje prefabrikovanih objekata, jambo plakata, svjetlećih vitrina i sl. može se izvršiti na javnoj površini u skladu sa Odlukom o zauzimanju javnih površina na području Općine Cazin ("Službene novine Općine Cazin", broj 4/17, 1/18).

Postavljanje stubova i samostalnih reklamnih objekata u zaštitnom i cestovnom zemljištu može se izvršiti u skladu sa Pravilnikom o postavljanju reklamnih znakova na cestama ("Službene novine F BiH", broj 75/10).

Član 37.

Postavljanje javne rasvjete, oglasnih ploča, klupa, korpi za otpatke natpisa, reklama i slično potrebno je definisati projektom urbanog mobilijara i vizuelnih komunikacija.

IX USLOVI ZA UREĐENJE ZELENIH I SLOBODNIH POVRŠINA

Član 38.

Uređenje zelenih površina podrazumijeva podizanje i održavanje visokog i niskog rastinja na javnim zelenim površinama.

Član 39.

Za zelene površine uz saobraćajnice odabrati kombinaciju drveća i grmlja koje imaju sposobnost apsorpiranja zvuka.

Član 40.

Veće slobodne pješačke površine se popločavaju. Popločanje se vrši prirodnim kamenom sa protukliznom obradom ili prefabrikovanim betonskim elementima koji su otporni na habanje i pogodni za održavanje.

Član 41.

Pri projektovanju i izradi pješačkih površina i prilaza objektima, utvrđuje se obaveza obezbjeđenja pristupa prilagođenog licima sa umanjnim tjelesnim sposobnostima.

Član 42.

Zelene površine između višeporodičnih građevina uređuju se u prostore za odmor i rekreaciju, kao i za igru djece.

X ODNOS PREMA POSTOJEĆIM OBJEKTIMA

Član 43.

Svi postojeći objekti, koji su ucrtani u grafičkom dijelu ovog Plana, zadržavaju se i, ukoliko su bespravno izgrađeni, može se provesti postupak njihove legalizacije.

XI USLOVI ZA OBAVLJANJE PRIVREDNIH DJELATNOSTI

Član 44.

U prizemlju stambenih objekata ne može se dozvoliti obavljanje djelatnosti koji proizvode buku, prašinu, neugodne mirise, otpadne tvari i slično.

Član 45.

Djelatnosti u planiranim poslovnim prostorima treba odabrati tako da njihova namjena doprinosi stvaranju privlačnog gradskog ambijenta obogaćenog raznolikim sadržajima.

XII NAČIN PRIKLJUČENJA NA KOMUNALNU INFRASTRUKTURU

Član 46.

Obavezno je priključenje na javni vodovodni sistem, elektromrežu i javni kanalizacioni sistem, sve pod uslovima koje propisuju nadležna preduzeća.

Izuzetno, otpadne vode se zbrinjavaju putem septičke/zbirne jame, koja mora biti izgrađena kao vodonepropusna, bez preliva i na mjestu do kojeg se može prići specijalnim vozilima za pražnjenje iste.

XII ZAVRŠNE ODREDBE

Član 47.

Ova Odluka stupa na snagu osmog dana od dana objavljivanja u "Službenim novinama Grada Cazina".

Broj:01/GV-19-15449-1/20
Datum: 30.12.2020 . godine

PREDSJEDAVAJUĆI GV-a
Hozanović Rifet

.....

3. Na osnovu člana 66. stav (4) i 68. stav (2) Zakona o vodama FBiH („Službene novine FBiH“, broj: 70/06), člana 19. stav (1) i (2) Zakona o vodama Unsko Sanskog kantona ("Sl.novine USK", br. 4/11), a u skladu sa članom 13. stav (2) Pravilnika o načinu utvrđivanja uslova za određivanje zona sanitarne zaštite i zaštitnih mjera za izvorišta vode za javno vodosnabdijevanje stanovništva („Službene novine FBiH“, broj: 88/12),) i člana 24 i 118. Statuta Općine Cazina („Sl.novine Općine Cazina, broj:13/10), a u vezi sa članom 8. i 25. Statutarne odluke („Sl. novine Grada Cazina“ broj 1/17), Gradsko vijeće Grada Cazina na svojoj I sjednici, održanoj dana 30.12.2020.godine, d o n o s i:

O D L U K U

O ZONAMA SANITARNE ZAŠTITE I ZAŠTITNIM MJERAMA ZA IZVORIŠTE „STOVRELA“ - GRAD CAZIN

I – OPĆE ODREDBE

Član 1.

Ovom odlukom, u skladu sa Pravilnikom o načinu utvrđivanja uslova za određivanje zona sanitarne zaštite i zaštitnih mjera za izvorišta vode za javno vodo-snabdijevanje stanovništva („Službene novine Federacije BiH“, broj 88/12), utvrđuju se, zone sanitarne zaštite za izvorište "Stovrela", koje se koristi za snabdijevanje vodom potrošača u Gradu Cazinu, te veličine i granice zona sanitarne zaštite, zaštitne mjere, režimi zaštite, nadzor nad provođenjem ove Odluke, kao i druga pitanja od značaja za provođenje sanitarne zaštite, te očuvanja izdašnosti izvorišta voda za piće.

Član 2.

Izvorište „Stovrela“, nalazi se cca 1 km sjeverno od centra Cazina, pojavljuje se u desnom zaobalju Čajinog potoka, ispod vrha Nišan (481 m.n.m.), a u osnovi se sastoji od dvije kaptaze kojima su zahvaćene podzemne vode koje izdaju na tom lokalitetu. Izvorište iz stava 1 ovog člana je izvorište podzemnih voda u izdanima kraško-pukotinske poroznosti

Član 3.

Zaštita izvorišta vrši se uspostavljanjem i održavanjem zona sanitarne zaštite i zaštitnih mjera, koji su utvrđeni Elaboratom o zaštiti izvorišta "Stovrela", urađenog na osnovu provedenih dopunskih rekognosciranja terena, i istražnih radova, te analizom raspoloživih podataka istraživanja vršenih na širem području i lokaciji predmetnog izvorišta

Član 4.

Utvrđivanje zona sanitarne zaštite i zaštitnih mjera određenih ovom Odlukom vrši se u cilju zaštite voda izvorišta od svih vidova zagađenja i štetnih uticaja koji mogu nepovoljno djelovati na higijensku ispravnost vode za piće i na izdašnost izvorišta.

Član 5.

Urbanističko uređenje prostora, građenje, privredne, poljoprivredne i druge djelatnosti mogu se vršiti samo na način i u mjeri koji su utvrđeni ovom Odlukom.

Privredna društva, federalni, kantonalni i gradski/općinski organi uprave, druga pravna lica i građani dužni su pridržavati se odredbi ove Odluke i primjenjivati propisane mjere zaštite.

II - ZONE SANITARNE ZAŠTITE I ZAŠTITNE MJERE

Član 6.

U skladu sa Pravilnikom o načinu utvrđivanja uslova za određivanje zona sanitarne zaštite i zaštitnih mjera za izvorišta vode za javno vodosnabdijevanje stanovništva („Službene novine FBiH“, broj: 88/12), Izvorište „Stovrela“ predstavlja izvorište podzemnih voda u akviferu kraško-pukotinske poroznosti.

Za izvorište „Stovrela“, utvrđuju se sljedeće zone sanitarne zaštite:

I zona zaštite – zona sa najstrožijim zabranama i ograničenjima;

II zona zaštite – zona strogih zabrana i ograničenja;

III zaštitna zona – zona blagog režima zaštite.

IV zaštitna zona – zona sa preventivnim zabranama i ograničenjima.

Osim uspostavljanja zaštitnih zona, kao jedna od mjera zaštite i kontrole propisanih mjera neophodno je uspostaviti sistem monitoringa i dojava prilikom pojave ekscenčnih situacija.

Član 7.

Objekti i uređaji izvorišta „Stovrela“ i sistema javnog vodosnabdijevanja u vlasništvu su Grada Cazina.

JKP „Vodovod“ d.o.o. Cazin održava i upravlja vodnim i drugim objektima u sistemu izvorišta i javnog vodosnabdijevanja područja, u skladu sa Ugovorom o pružanju javnih vodnih usluga na području Grada Cazina.

Član 8.

Mjere zaštite u pojedinim zaštitnim zonama izvorišta se provode putem zabrana, ograničenja i drugih oblika kontrole aktivnosti u cilju smanjenja rizika od zagađenja izvorišta ili drugih uticaja nepovoljnih za izvorište, njegovu izdašnost, kvalitet i zdravstvenu ispravnost vode i njihov status po pojedinim zonama se definira ovom Odlukom u smislu:

- potpune zabrane aktivnosti
- dopuštenja aktivnosti uz standardne mjere zaštite

- dopuštenja aktivnosti uz provođenje standardnih i dopunskih mjera zaštite.

Pod standardnim mjerama zaštite u smislu stava (1) alineja b) ovog člana se podrazumijevaju obaveze zagađivača da svoje otpadne vode i izvore zagađenja u potpunosti kontrolira i prikuplja u okviru vodonepropusnog kanalizacionog sistema i prečišćava do ekološki prihvatljivog nivoa.

Dodatne mjere zaštite u smislu stava (1) alineja c) ovog člana su specifične za svakog predmetnog zagađivača a podrazumijeva se izgradnja odgovarajućeg sistema prikupljanja specifičnih otpadnih voda tog zagađivača, postrojenja za prečišćavanje i sprječavanje direktnog oticaja ili infiltracije neprečišćenih voda u podzemlje.

I ZAŠTITNA ZONA – zona sa najstrožim zabranama i ograničenjima – zona izvorišta

Član 9.

Područje I zaštitne zone izvorišta „Stovrela“, obuhvata neposredni prostor oko vodozahvatnih objekata -kaptaza, kojim se vodozahvatni objekat štiti od slučajnog ili namjernog zagađenja ili oštećenja. Površina I zaštitne zone oko kaptaza čija je ukupna površina 500 m², je obuhvatila već postojeći ograđeni prostor unutar kojeg se nalaze dvije kaptaze i jedan bušeni bunar koji trenutno nije u eksploataciji, a na parcelama označenim kao k.č. broj: 2079, 2080/1, 2080/2, 2098 i dio 2421, sve k.o. Cazin Grad (podaci novog premjera).

I zona je zona najstrožeg režima zaštite, oko nje se postavlja zaštitna ograda na udaljenost minimum 10 m u odnosu na zahvatne objekte što je u slučaju izvorišta Stovrela već ispoštovano. Situacioni prikaz I – zone zaštite oko zahvatnih objekata dan je u prilogu br.1, ove odluke u mjerilu 1: 1000.

Član 10.

Područje I zaštitne zone nalazi se na području Grada Cazina.

Grad Cazin će u skladu sa važećim propisima o ekspropiraciji regulirati pitanja imovinsko-pravnih odnosa sa eventualnim vlasnicima zemljištima na području I zaštitne zone.

Član 11.

Na području I zaštitne zone nalaze se sljedeći objekti:

- Dva zahvatna objekta - betonske kaptaze, i betonska sabirna komora, kojima se trenutno zahvata voda, sakuplja u sabirnoj komori, i

transportuje prema rezervoaru, te jedan bušeni bunar koji trenutno nije u funkciji.

b) Ograda sa ulaznom kapijom.

Pored postojećih objekata, iz stava 1. ovog člana, na području I zaštitne zone, mogu se, uz primjenu propisanih mjera zaštite, graditi ili nalaziti i drugi vodni objekti, kao što su vodozahvatni objekti, rezervoari, pumpne stanice, trafostanice, administrativni objekti, prilazni i unutrašnji putovi i drugi objekti koji su neophodni za rad sistema za vodosnabdijevanje.

Član 12.

Vodni i drugi objekti iz člana 9. ove odluke i njima pripadajuća oprema u vlasništvu je JKP „Vodovod“ d.o.o. Cazin, koji upravlja cjelovitim sistemom javnog vodosnabdijevanja.

JKP „Vodovod“ d.o.o. Cazin je nadležan za sprovođenje svih zaštitnih mjera propisanih ovom Odlukom na području I zaštitne zone.

Član 13.

Područje I zaštitne zone mora biti zaštićeno od neovlaštenog pristupa ogradom (ne nižom od 2 m), kao i drugim potrebnim mjerama fizičke zaštite i osiguranja.

Ograda iz prethodnog stava ovoga člana mora biti izvedena na način da spriječi neovlašteni ili nasilni ulazak na područje I zaštitne zone.

I zaštitna zona izvorišta Stovrela ograđena je propisnom ogradom koju je potrebno na nekoliko mjesta sanirati i kao takva zadovoljava propisane uvjete iz Pravilnika.

Član 14.

Potrebno je na odgovarajući način obilježiti I zaštitnu zonu, što naročito uključuje naziv izvorišta (vodozahvata) i zaštitne zone, naziv JKP koje upravlja izvorištem, broj dežurnog telefona za hitne slučajeve i upozorenje o zabrani neovlaštenog pristupa.

Član 15.

Pristup na područje I zaštitne zone dozvoljen je samo ovlaštenim osobama, što uključuje zaposlenike JKP „Vodovod“ Cazin, koji stalno ili povremeno rade na objektima unutar ove zone, te nadležnim inspekcijskim organima u toku vršenja redovnih ili vanrednih kontrola ove zone, kao i drugim licima uz posebno odobrenje i evidenciju njihovog boravka i aktivnosti od strane JKP „Vodovod“ Cazin.

Sva lica iz prethodnog stava ovoga člana moraju posjedovati odgovarajuće propusnice kako bi mogla pristupiti prostoru I zaštitne zone. Vrste

propusnica i uslovi njihovog izdavanja utvrđuju se općim aktima JKP „Vodovod“ Cazin.

Član 16.

Lica koja stalno ili povremeno rade na objektima vodo-zahvata unutar I zaštitne zone moraju biti podvrgnuta periodičnim liječničkim pregledima, u skladu sa odgovarajućim propisima o sanitarnoj zaštiti.

Član 17.

Na području I zaštitne zone izvorišta, zabranjuju se sve aktivnosti koje nisu u direktnoj vezi sa normalnim radom i održavanjem vodozahvatnih objekata.

Na području I zaštitne zone zabranjene su slijedeće aktivnosti:

- izvođenje ili obavljanje aktivnosti koje uzrokuju ili pospješuju eroziju tla,
- iskopi u vodnosnom sloju,
- vađenje materijala iz vodotoka,
- izvođenje istražnih radova bušenjem ako može ugroziti kvalitet vode (nafta, zemni plinovi, mineralne vode i dr.),
- ispuštanje neprečišćenih urbanih otpadnih voda,
- izgradnja postrojenja za tretman urbanih otpadnih voda,
- odlaganja čvrstog, građevinskog, komunalnog i drugih otpada,
- skladištenje industrijskih sirovina, kemikalija i industrijskih otpada,
- skladištenje i deponovanje radioaktivnih tvari,
- izgradnja urbanih prometnica i pripadajućih infrastrukturnih objekata,
- transport i manipuliranje kemikalijama, tečnim gorivima i drugim opasnim materijama,
- skladištenje bilo kojih količina naftnih derivata i goriva za vlastite potrebe,
- deponovanje i upotreba čvrstog ili tečnog stajnjaka za vlastite potrebe,
- intenzivna ispaša ili napajanje stoke,
- skladištenje đubriva i pesticida za vlastite potrebe,
- poljoprivredna proizvodnja sa korištenjem vještačkih đubriva, stajnjaka, pesticida, herbicida i insekticida,
- kampiranje ili drugi vid organiziranog boravka u prirodi,
- izgradnja i korištenje otvorenih sportskih terena,
- rekreacioni i sportski ribolov.

Dopuštene su slijedeće aktivnosti uz standardne mjere zaštite i u obimu koji neće uticati na kvalitet podzemne vode na izvorištu:

- nekomercijalni uzgoj trave, bez upotrebe prirodnog i vještačkog đubriva;
- izgradnja kanalizacionih i drugih instalacija u funkciji objekata za vodosnabdijevanje, ukoliko je tehničkom dokumentacijom o projektovanju i izvođenju obezbjeđeno njihovo izolovanje od

mogućnosti ugrožavanja bunara i podzemnih voda;

Aktivnosti koje se provode u cilju normalnog rada i održavanja vodozahvatnih objekata ne smiju štetno djelovati na izvorište.

II ZAŠTITNA ZONA - zona sa strogim zabranama i ograničenjima

Član 18.

Područje II zaštitne zone obuhvata prostor od vanjske granice I zaštitne zone do linije određene na bazi 24-satnog tečenja podzemnih voda do vodozahvata, i nalazi se na području Grada Cazina.

Vanjska granica druge zaštitne zone nalazi se na udaljenosti 36 m od uzvodne kaptaze na izvorištu „Stovrela“ (definirano u skladu sa određenom brzinom podzemne vode u utjecajnoj zoni izvorišta koja iznosi $v = 1,5$ m/sat odnosno 36 m/dan).

Druga zona se nalazi na parcelama označenim kao k.č. broj: 2078/2, 2078/3, 2080/1, 2080/2, 2098, sve k.o. Cazin Grad i k.č. broj: 83, k.o. Cazin.

Situacioni prikaz II zaštitne zone dat je u prilogu br.1. u mjerilu 1:1000.

Član 19.

Na području II zaštitne zone izvorišta „Stovrela“, definiranoj u članu 18. ove Odluke, zabranjene su aktivnosti koje mogu uzrokovati rizike od zagađenja izvorišta ili druge uticaje nepovoljne za izvorište, njegovu izdašnost, kvalitet i zdravstvenu ispravnost vode a posebno:

- izgradnja novih urbanih naselja i objekata te svaka individualna stambena izgradnja,
- izvođenje bilo kakvih aktivnosti koje uzrokuju ili pospješuju eroziju tla,
- iskopi u vodonosnom sloju,
- izgradnja i rad kamenoloma i drugih pozajmišta materijala,
- izvođenje bušaćih istražnih radova za naftu, zemni plin, termalne i mineralne vode,
- izgradnja novih, korištenje ili proširenje postojećih grobalja,
- direktno ili indirektno ispuštanje nepročišćenih otpadnih i kanalizacionih voda u tlo,
- izgradnja transformatorskih stanica,
- izgradnja i rad postrojenja za tretman urbanih otpadnih voda,

- odlaganje bilo kakvog komunalnog, građevinskog i drugog otpada,
- izgradnja i rad sanitarnih deponija,
- izgradnja i rad postrojenja za tretman mulja u sistemu za tretman otpadnih voda,
- izgradnja i rad postrojenja za tretman životinskog otpada,
- podzemna i površinska eksploatacija mineralnih sirovina, izgradnja i rad objekata za preradu sirovine i jalovine,
- skladištenje industrijskih sirovina i kemikalija opasnih za vodu,
- skladištenje i deponovanje radioaktivnih materija,
- deponovanje industrijskog otpada opasnog za kvalitet vode na izvorištu,
- cestovni transport kemikalija, tečnih goriva i drugih opasnih materija,
- izgradnja benzinskih stanica uz postojeće saobraćajnice,
- skladištenje bilo kojih količina naftnih derivata i goriva za vlastite potrebe,
- deponovanje čvrstog ili tečnog stajnjaka za individualne potrebe,
- intenzivan uzgoj i ispaša stoke,
- skladištenje vještačkih đubriva i pesticida,
- poljoprivredna proizvodnja uz intenzivno korištenja vještačkih đubriva, pesticida, herbicida i insekticida,
- nekontrolirana sječa i krčenje šume.
- izgradnja i eksploatacija novih izvorišta i bunara koji nisu u funkciji izvorišta „Stovrela“.

Član 20.

Na području II zaštitne zone izvorišta „Stovrela“, **dopuštene su slijedeće aktivnosti uz standardne mjere zaštite** i u obimu koji neće uticati na kvalitet podzemne vode na izvorištu:

- deponovanje industrijskog otpada bezopasnog za kvalitet podzemne vode na izvorištu,
- poljoprivredna proizvodnja zdrave hrane bez upotrebe vještačkih đubriva, stajnjaka, pesticida, herbicida i insekticida,
- prirodni uzgoj trave bez upotrebe đubriva i drugih agrotehničkih sredstava,
- kontrolirana sječa i krčenje šume,
- rekreacioni sportski lov i ribolov,
- turističke aktivnosti.

Član 21.

Na području II zaštitne zone izvorišta „Stovrela“, **dopuštene su slijedeće aktivnosti uz**

standardne i dodatne mjere zaštite i obimu koji neće uticati na kvalitet podzemne vode na izvorištu:

- održavanje postojećih građevinskih objekata, bez promjene namjene,
- održavanje postojeće transformatorske stanice u funkciji eksploatacije vode na izvorištu,
- izgradnja urbanih saobraćajnica i pripadajućih objekata,
- individualna stočarska i peradarska proizvodnja za vlatite potrebe domaćinstva,
- izgradnja i rad sportsko-rekreacionih i banjsko-lječilišnih objekata,
- kampiranje i drugi vidovi organiziranog okupljanja ljudi u prirodi,
- izgradnja i rad otvorenih sportskih terena.

Kada je u pitanju izvorište „Stovrela“, u II zaštitnoj zoni ne postoje izgrađeni nikakvi objekti.

Kroz II zaštitnu zonu ovog izvorišta prolazi lokalni makadamski put koji ide od gradske zone Cazina do izletišta Stovrela. U tom smislu zatečeno stanje na području II zaštitne zone treba i zadržati, primjenjujući odrednice date Pravilnikom o kontrolisanim aktivnostima i ograničenjima kada je transport tereta lokalnom saobraćajnicom u pitanju.

III ZAŠTITNA ZONA - zona sa umjerenim zabranama i ograničenjima

Član 22.

Područje III zaštitne zone izvorišta „Stovrela“ (zona sa umjerenim zabranama i ograničenjima) proteže se od vanjske granice II zaštitne zone, do granice u slivu od koje je podzemnoj vodi, potrebno najmanje deset (10) dana tečenja do vodozahvata, a nalazi se na području Grada Cazina.

Vanjska granica treće (III) zaštitne zone nalazi se na udaljenosti cca 360 m, od linije vodozahvatnih objekata, kako je prikazano na situacionoj karti zona zaštite u mjerilu 1: 5000 (prilog 5. Elaborata)

Površina III zaštitne zone iznosi P= 27,22 ha.

Treća zona se nalazi na parcelama označenim kao k.č. broj: 2058, 2059, 2060/2, 2061, 2063/1, 2064, 2065/1, 2065/2, 2066, 2067, 2068/1, 2068/2, 2069, 2070/1, 2070/2, 2071/1, 2071/2, 2072, 2073/1, 2073/2, 2073/3, 2074/1, 2074/2, 2074/3, 2075, 2076, 2077, 2078/1, 2078/2, 2078/3, 2080/1, 2080/2, 2081, 2082/1, 2082/2, 2082/3, 2082/4, 2082/5, 2084, 2085/1, 2090,

2091, 2103, 2421, sve k.o. Cazin Grad i k.č. broj: 83, 283 i 284, sve k.o. Cazin.

Situacioni prikaz III zaštitne zone dat je u prilogu 2. u mjerilu 1: 5000.

Član 23.

Na području III zaštitne zone izvorišta „Stovrela“, definiranom u članu 22 ove Odluke, **zabranjene su aktivnosti** koje mogu uzrokovati rizike od zagađenja izvorišta ili druge uticaje nepovoljne za izvorište, njegovu izdašnost, kvalitet i zdravstvenu ispravnost vode a posebno:

- izgradnja i rad kamenoloma i drugih pozajmišta materijala,
- minerski i drugi građevinski radovi koji nisu u funkciji vodosnabdijevanja a koji mogu poremetiti strukturu vodonosnih slojeva,
- izgradnja manevarskih i vojnih poligona,
- ispuštanje neprečišćenih urbanih otpadnih voda,
- odlaganje čvrstog, građevinskog, komunalnog i drugog otpada,
- izgradnja i rad sanitarnih deponija,
- izvođenje bušaćih istražnih i eksploatacionih radova na naftu i zemni plin,
- izgradnja pogona naftne i kemijske industrije,
- skladištenje industrijskih sirovina i kemikalija opasnih za vodu,
- skladištenje radioaktivnih materija,
- deponije industrijskog otpada opasnog za kvalitet vode na izvorištu,
- skladištenje đubriva i pesticida,
- poljoprivredna proizvodnja praćena intenzivnim korištenjem vještačkih đubriva, stajnjaka, pesticida, herbicida i insekticida,
- nekontrolirana sječa i krčenje šume.

Član 24.

Na području III zaštitne zone izvorišta „Stovrela“ **dopuštene su slijedeće aktivnosti uz standardne mjere zaštite** i obimu koji neće uticati na kvalitet podzemne vode na izvorištu:

- održavanje postojećih građevinskih objekata, bez promjene namjene,
- deponovanje industrijskog otpada bezopasnog za kvalitet vode na izvorištu,
- poljoprivredna proizvodnja zdrave hrane bez upotrebe vještačkih đubriva, stajnjaka, pesticida, herbicida i insekticida,
- prirodni uzgoj trave bez upotrebe đubriva i drugih agrotehničkih sredstava,
- kontrolirana sječa i krčenje šume,

- turističke aktivnosti,
- rekreativni sportski lov i ribolov.

Član 25.

Na području III zaštitne zone izvorišta „Stovrela“ **dopuštene su slijedeće aktivnosti uz standardne i dodatne mjere zaštite** i obimu koji neće uticati na kvalitet podzemne vode na izvorištu:

- izgradnja novih i proširenje postojećih urbanih naselja,
- individualna stambena izgradnja uz korištenje samostalnih sistema za tretman otpadnih voda,
- izvođenje ili obavljanje aktivnosti koje pospješuju eroziju tla,
- vađenje materijala iz vodotoka,
- izvođenje istražnih radova bušenjem i iskopavanjem,
- izgradnja transformatorskih stanica,
- izgradnja novih i korištenje postojećih grobalja,
- izgradnja i rad postrojenja za tretman urbanih otpadnih voda,
- izgradnja i rad postrojenja za tretman mulja u sistemu tretmana otpadnih voda,
- izgradnja i rad postrojenja za tretman životinjskog otpada,
- podzemna i površinska eksploatacija mineralnih sirovina, izgradnja i rad objekata za deponovanje, mljevenje i preradu sirovina i jalovine,
- izgradnja industrijskih pogona, osim naftne i kemijske industrije,
- skladištenje i deponovanje šljake i pepela,
- izgradnja i rad industrijskih kanalizacionih sistema,
- izgradnja i rad postrojenja za tretman industrijskih otpadnih voda,
- izgradnja urbanih prometnica i pripadajućih objekata,
- cestovni transport kemikalija, tekućih goriva i drugih opasnih materija,
- izgradnja benzinskih stanica uz prometnice,
- skladištenje ograničenih količina lož ulja, i pogonskog goriva za poljoprivredne strojeve u individualnom domaćinstvu,
- intenzivna stočarska, peradarska i druga animalna proizvodnja i proizvodnja za potrebe individualnog domaćinstva,
- deponovanje čvrstog i tekućeg stajnjaka za individualna domaćinstva,
- intenzivna ispaša stoke,
- napajanje stoke iz površinskih vodotoka,

- izgradnja i rad sportsko-rekreativnih i banjsko-lječilišnih objekata,
- izgradnja i rad otvorenih sportskih terena,
- kampiranje i drugi vidovi organiziranog boravka ljudi u prirodi.

Član 26.

Na području III zaštitne zone ovog izvorišta ne postoje izgrađeni nikakvi objekti osim lokalnog makadamskog puta i dva pozajmišta materijala na kojima treba u budućnosti obustaviti bilo kakvu aktivnost u smislu daljnje eksploatacije..

Oborinske otpadne vode sa saobraćajnice i sa prostora pozajmišta materijala na području III zaštitne zone iz stava (1) ovog člana moraju se prikupljati i transportovati propisno projektovanim i izvedenim kanalskim sistemom. Kanalskim sistemom površinske vode se moraju evakuisati izvan područja I i II zaštitne zone.

U slučajevima kada se ne vrši prečišćavanje prikupljenih sanitarnih otpadnih voda iz prethodnog stava ovog člana, sanitarne otpadne vode moraju se ispustiti izvan područja I, II i III zaštitne zone izvorišta.

Službe uprave Grad Cazin nadležne za prostorno uređenje i građenje će izdavati urbanističke saglasnosti, odobrenja za građenje i upotrebne dozvole, uz prethodno pribavljanje vodnih akata.

IV ZAŠTITNA ZONA - zona sa preventivnim zabranama i ograničenjima

Član 27.

Područje IV zaštitne zone (zone sa preventivnim zabranama i ograničenjima) određeno je u skladu sa članom 6., stav 10., Pravilnika (br. 88/12), a obuhvata prostor od vanjske granice treće zaštitne zone, do hidro-geološke vododjelnice, odnosno zone rasprostiranja vodonosnika ili utjecajnog područja u kojem je stacionirano izvorište „Stovrela“.

Vanjska granica IV zaštitne zone (vanjska granica sliva izvorišta) u pravcu istoka, polazi od vrela, ide duž bezimernih grebenskih tjemernih vrhova ka trigonometrijskoj tački 517 m.n.m., udaljenoj oko 1 km od vrela, te s blagim skretanjem ka sjeveru, dostiže kotu 519 m.n.m. (Vučja J.). S ove pozicije, granica IV zaštitne zone (sliva), povija na sjeverozapad u dužini cca 750 – 800 m, ka lokalitetu Ledenac (Gornja Koprivna), nakon čega se ponovo lomi u smjeru zapada (lokalitet vrela), odnosno t.t. 506 m.n.m., (Brigovi), gdje se naslanja na istočni rubni dio područja Karaula. S ove pozicije, granica sliva naglo mijenja pravac (oštro skreće na jug), gdje dostižući t.t. 481 m.n.m. (Nišan), zatvara svoju

putanju nakon loma od cca 900 m, u dužini oko 400 m, dolazi do izvorišta „Stovrela“ s jugozapada, spaja se sa početkom vanjske granice IV zaštitne zone, odnosno utjecajnog područja.

IV zaštitna zona izvorišta „Stovrela“, uspostavlja se prije svega radi smanjenja rizika zagađenja podzemnih voda, od teško razgradljivih hemijskih i radioaktivnih materija. Granica IV zaštitne zone izvorišta u akviferu pukotinsko kavernozone poroznosti kao što je i izvorište „Stovrela“, omeđuje teren od vanjske granice III zaštitne zone do navedene granice određenog utjecajnog područja – sliva izvorišta,

Naprijed tekstualno opisano područje grafički je prikazano na preglednoj situaciji zaštitnih zona mj.

1: 25000., prilog br.3.

Član 28.

Na području IV zaštitne zone izvorišta „Stovrela“, definiranoj u članu 27. ove Odluke, primjenjivaće se uglavnom preventivne mjere prema aktivnostima koje mogu uzrokovati rizike od zagađenja izvorišta ili druge uticaje nepovoljne za izvorište, njegovu izdašnost, kvalitet i zdravstvenu ispravnost vode a izričito su **zabranjene slijedeće aktivnosti:**

- odlaganje bilo kakvog čvrstog, građevinskog i komunalnog otpada,
- ispuštanje nepročišćenih urbanih otpadnih voda,
- skladištenje i deponovanje radioaktivnih materija,
- ispuštanje i akumuliranje neprečišćenih industrijskih otpadnih i rashladnih voda,
- nekontrolirana sječa i krčenje šume.

Član 29.

Na području IV zaštitne zone izvorišta **dopuštene su slijedeće aktivnosti uz standardne mjere zaštite** i obimu koji neće uticati na kvalitet podzemne vode na izvorištu:

- izgradnja novih i proširenje postojećih urbanih naselja,
- individualna stambena izgradnja uz korištenje samostalnih sistema za tretman otpadnih voda,
- održavanje postojećih građevinskih objekata, bez promjene namjene,
- izgradnja novih, korištenje i proširenje postojećih grobalja,
- izgradnja i rad postrojenja za tretman urbanih otpadnih voda,
- izgradnja i rad postrojenja za tretman mulja u sistemu tretmana otpadnih voda,
- izgradnja i rad postrojenja za tretman životinjskog otpada,

- deponovanje industrijskog otpada bezopasnog za kvalitet vode na izvorištu,
- skladištenje i deponovanje šljake i pepela,
- izgradnja i rad industrijskih kanalizacionih sistema,
- izgradnja i rad postrojenja za tretman industrijskih otpadnih voda,
- izgradnja urbanih prometnica sa pripadajućim objektima,
- skladištenje ograničenih količina lož ulja, ili pogonskog goriva za poljoprivredne strojeve i vlastite potrebe individualnog domaćinstva,
- intenzivna stočarska i peradarska proizvodnja i proizvodnja za potrebe individualnog domaćinstva,
- deponovanje čvrstog i tekućeg stajnjaka za individualna domaćinstva,
- intenzivna ispaša stoke,
- napajanje stoke iz površinskih vodotoka,
- poljoprivredna proizvodnja zdrave hrane bez upotrebe vještačkih đubriva, stajnjaka, pesticida, herbicida i insekticida,
- prirodni uzgoj trave bez upotrebe đubriva i drugih agrotehničkih sredstava
- kontrolirana sječa i krčenje šume,
- izgradnja i rad sportsko-rekreacionih i banjsko-lječilišnih objekata,
- izgradnja i rad otvorenih sportskih terena,
- rekreacioni sportski lov i ribolov,
- kampiranje i drugi vidovi organiziranog boravka ljudi u prirodi.
- turističke aktivnosti.

Član 30.

Na području IV zaštitne zone izvorišta **dopuštene su slijedeće aktivnosti uz standardne i dodatne mjere zaštite** i obimu koji neće uticati na kvalitet podzemne vode na izvorištu:

- izvođenje ili obavljanje aktivnosti koje pospješuju eroziju tla,
- iskopi u vodonosnom sloju,
- vađenje materijala iz vodotoka,
- izgradnja kamenoloma i drugih pozajmišta materijala,
- izvođenje istražnih radova za naftu, zemni plin, mineralne i termalne vode,
- izgradnja transformatorskih stanica,
- izgradnja manevarskih i vojnih poligona,
- izgradnja i rad sanitarnih deponija,
- podzemna i površinska eksploatacija mineralnih sirovina, izgradnja i rad

- objekata za deponovanje, mljevenje i preradu sirovina i jalovine,
- izgradnja industrijskih pogona,
 - skladištenje industrijskih sirovina i kemikalija opasnih za vodu,
 - deponije industrijskog otpada opasnog za kvalitet vode na izvorištu,
 - izgradnja i rad industrijskih kanalizacionih sistema,
 - izgradnja i rad postrojenja za tretman industrijskih otpadnih voda,
 - izgradnja urbanih prometnica i pripadajućih objekata,
 - cestovni transport kemikalija, tečnih goriva i drugih opasnih materija
 - izgradnja benzinskih stanica uz prometnice,
 - skladištenje đubriva i pesticida,
 - izgradnja nadzemnih i podzemnih spremnika za naftu i naftne derivate,
 - poljoprivredna proizvodnja praćena intenzivnim korištenjem vještačkih đubriva, stajnjaka, pesticida, herbicida i insekticida,
 - navodnjavanje prečišćenim otpadnim vodama.

Član 31.

Na području IV zaštitne zone zadržavaju se svi postojeći objekti i dozvoljava izgradnja novih stambenih sportskih i privrednih objekata, kao i rekonstrukcija u slučaju dotrajalosti ili oštećenja. Za sve objekte mora se na odgovarajući način riješiti ispuštanje otpadnih voda izgradnjom nepropusnih septičkih jama ili kanalizacijskom mrežom, a otpadne vode treba izvesti van prostornog obuhvata zona zaštite izvorišta i ispustiti u odabrani recipijent nizvodno od utjecajnog područja, pri tome poštujući svu važeću zakonsku legislativu o ispuštanju otpadnih voda sa propisanim koncentracijama zagađujućih materija u ispuštenoj vodi.

Utvrđuje se potreba izgradnje kanalizacijskog sistema za motel u Stovrelima. U politici provođenja Odluke osigurati izgradnju kanalizacijskog sistema i regulaciju potoka na području zaštitnih zona izvorišta.

Lokalne putove koji prolaze kroz IV zonu zaštite treba sanirati uz obavezno označavanje prolaska kroz zaštitnu zonu izvorišta.

Službe uprave Grada Cazina nadležne za prostorno uređenje i građenje, u postupku izdavanja urbanističke suglasnosti, odobrenja za građenje i upotrebne dozvole izdavaće uz prethodno pribavljanje vodnih akata.

Korisnik vodozahvatnog objekta dužan je da na odgovarajući način obilježi granice IV zaštitne zone.

III – MJERE POSEBNE KONTROLE

Član 32.

Praćenje promjena u području izvorišta koje mogu uticati na kvalitet vode na izvorištu sprovodi se mjerama posebne kontrole, koje naročito uključuju:

- Redovni monitoring kvaliteta vode i količine korištene vode na izvorištu;
- Inspeksijske kontrole slivnog područja.

IV – NADZOR NAD PROVOĐENJEM OVE ODLUKE

Član 33.

Grad Cazin sa nadležnim službama vrši upravni nadzor nad provođenjem ove odluke.

Član 34.

Inspeksijski nadzor nad provođenjem ove odluke odnosno nad provođenjem režima i mjera zaštite propisanih ovom odlukom vrše nadležni gradski i kantonalni inspeksijski organi u skladu sa važećim propisima a posebno:

- sanitarna inspekcija, u okviru nadležnosti utvrđenih odgovarajućim propisima;
- vodoprivredna inspekcija u okviru nadležnosti po Zakonu o vodama i pratećim propisima;
- komunalna inspekcija, u okviru nadležnosti utvrđenih Zakonom o komunalnim djelatnostima i pratećim propisima;
- urbanističko građevinska inspekcija, u okviru nadležnosti utvrđenih Zakonom o prostornom uređenju i građenju;
- šumarska inspekcija, u okviru nadležnosti utvrđenih Zakonom o šumama.

V – KAZNENE ODREDBE

Član 35.

Novčanom kaznom u iznosu od 5.000,00 KM do 50.000,00 KM za prekršaj bit će kažnjena pravna osoba, ukoliko ne provodi odluku o zaštiti izvorišta, a odgovorno lice u pravnom licu kaznit će se novčanom kaznom u iznosu od 500,00 KM do 5.000,00 KM.

Novčanom kaznom u iznosu od 100,00 KM do 2.000,00 KM bit će kažnjena za prekršaj fizička osoba ako ne poštuje zabrane iz ove Odluke.

VI - PRELAZNE I ZAVRŠNE ODREDBE**Član 36.**

Sastavni dio ove odluke su grafički prilozi na kojim su prikazane granice zona sanitarne zaštite izvorišta i to:

Prilog br. 1 – Situacija I i II zaštitne zone izvorišta „Stovrela“ 1:1000

Prilog br. 2 – Karta granica III zaštitne zone izvorišta „Stovrela“, 1:5000

Prilog br. 3 – Pregledna karta zaštitnih zona izvorišta „Stovrela“ 1:25000

Član 37.

Na području I i II zaštitne zone izvršit će se uređenje prostora i provođenje zaštitnih mjera u skladu sa ovom Odlukom i Elaboratom zaštite u roku od dvije godine od dana njenog donošenja.

Grad Cazin i JKP „Vodovod“ d.o.o. Cazin su dužni izvršiti radnje iz članova 12., 13. i 14. ove Odluke u roku od šest mjeseci od dana njenog donošenja.

Monitoring kvaliteta vode i količine korištene vode na izvorištu iz člana 32. ove Odluke moraju se uspostaviti u roku od šest mjeseci od dana njenog donošenja.

Član 38.

Donosioci planskih dokumenata (vodoprivredna osnova, šumsko-privredna osnova i dr.) dužni su iste uskladiti sa odredbama ove Odluke, u roku od 12 mjeseci od dana njenog donošenja.

Član 39.

Ova Odluka stupa na snagu osmog dana od dana objavljivanja u „Službenim novinama Grada Cazina“.

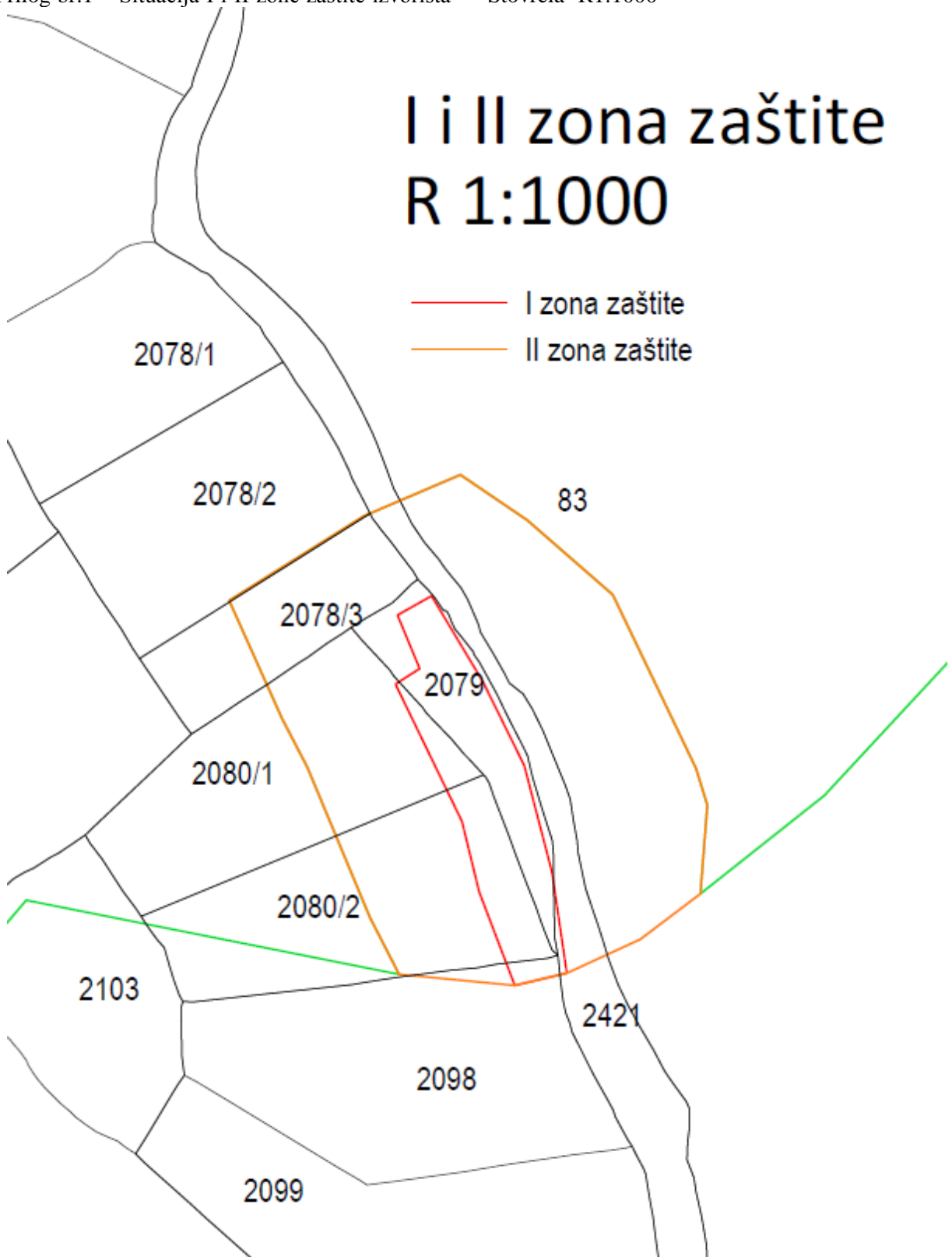
Broj:01/GV-19-15450/20

Datum:30.12.2020.godine

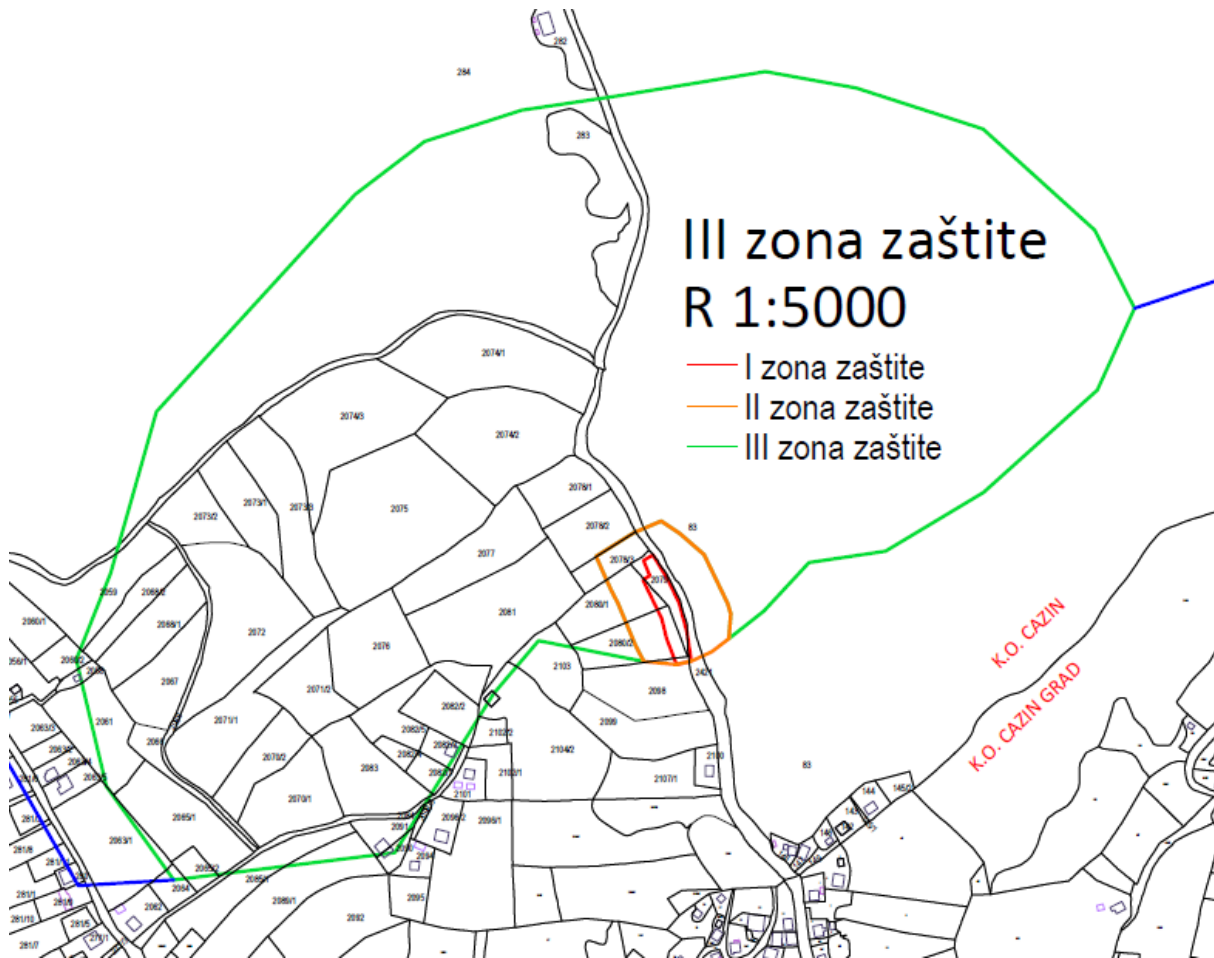
PREDSJEDAVAJUĆI GV-a
Hozanović Rifet

.....

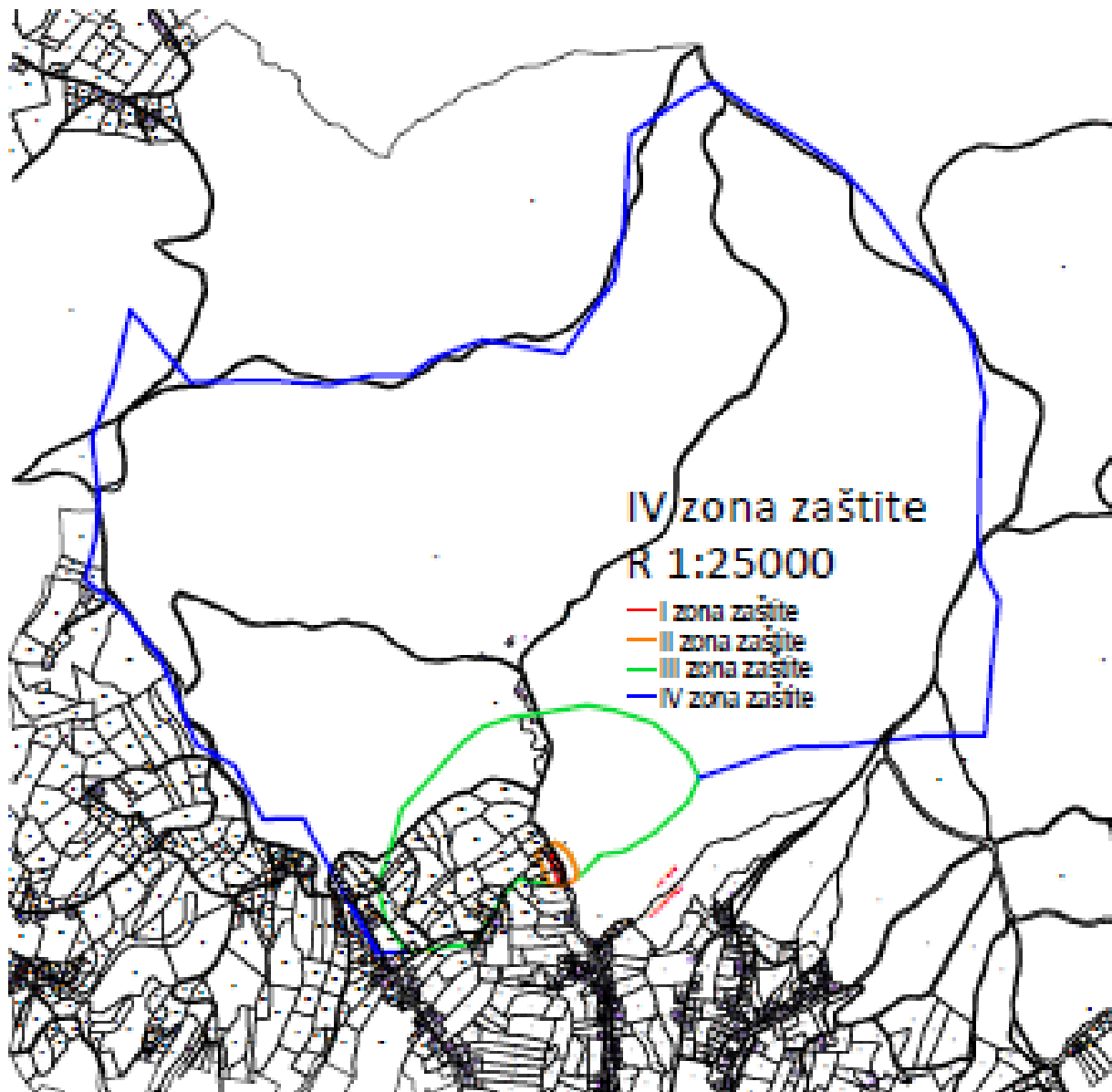
Prilog br.1 – Situacija I i II zone zaštite izvorišta "Stovrela" R1:1000



Prilog br.2 – Situacija III zone zaštite izvorišta "Stovrela" R1:5000



Prilog br.3 – Pregledna situacija IV zone zaštite izvorišta "Stovrela" R1:25000



4. Na osnovu člana 14. stav 4. Zakona o eksproprijaciji („Sl. novine FBiH „ broj: 70/07, 36/10, 25/12, 34/16) i Statutarne Odluke o organizaciji grada Cazin od 22.05.2017. godine, postupajući po prijedlogu Gradonačelnika grada Cazin, broj: 01/GN-05-27-2957/20, Gradsko vijeće Cazin na I redovnoj sjednici održanoj dana 30.12.2020. godine u Cazinu donijelo je

ODLUKU o utvrđivanju javnog interesa

I Utvrđuje se da je od javnog interesa rekonstrukcija putnog pravca „DŽEHVERUŠA-CRKVINA-MURATOVO BRDO,, MZ Skokovi, te da se za potrebe realizacije navedenog projekta, može pristupiti potpunoj eksproprijaciji nekretnina i to:

- **dio u površini od 49 m2 od k.č. broj: 937** zvana „STRMAC,, oranica/njiva 5.klase u površini od 1353 m2, upisana u pl. broj: 56 k.o. Brezova Kosa, posjed Čatić(Sejdo) Ibro, Brezova Kosa 101. sa dijelom 1/1, za koju parcelu po starom premjeru nema podataka (Uvjerenje zemljišnoknjižnog ureda, Suda Cazin, broj: 020 0 Nar 20 002 467 od 26.08.2020.godine - da Zemljišnoknjižni ured Cazin ne vodi zemljišnu knjigu za katastarsku općinu Brezova Kosa);

- **dio u površini od 83 m2 od k.č. broj: 939** zvana „JARAK-ŠMREKA,, livada 6.klase u površini od 3418 m2, upisana u pl. broj: 185 k.o. Šturlić, Brezova Kosa, posjed Mahmutović(Ibrahim) Mehmed, Brezova Kosa 99. sa dijelom 1/1, za koju parcelu po starom premjeru nema podataka(Uvjerenje zemljišnoknjižnog ureda, Suda Cazin, broj: 020 0 Nar 20 002 467 od 26.08.2020.godine - da Zemljišnoknjižni ured Cazin ne vodi zemljišnu knjigu za katastarsku općinu Brezova Kosa);

- **dio u površini od 50 m2 od k.č. broj: 1377** zvana „ STRANA „oranica/njiva 4.klase u površini od 3383 m2 i oranica/njiva 6.klase u površini od 2030 m2, upisana u pl. broj: 652 k.o. Brezova Kosa, posjed Ponjević (Husein) Sebina, Gornja Koprivna, sa dijelom 1/1, što prema podacima starog katastarskog operata predstavlja dio k.č. broj: 1117/11, upisana u zk. ulošku broj: 2 k.o. SP_Ćoralići, sa upisanim vlasnicima: Mahmutović (Šaban) Ibrahim;

- **dio u površini od 13 m2 od k.č. broj: 1378/1** zvana „ STRMAC „šuma 3.klase u površini od 14038 m2, upisana u pl. broj: 639 k.o. Brezova Kosa, posjed Mahmutović(Mehmed) Smajil, Brezova Kosa, sa dijelom 1/1, za koju parcelu po starom premjeru nema podataka(Uvjerenje zemljišnoknjižnog ureda, Suda Cazin, broj: 020 0 Nar 20 002 467 od 26.08.2020.godine - da Zemljišnoknjižni ured Cazin ne vodi zemljišnu knjigu za katastarsku općinu Brezova Kosa);

- **dio u površini od 28 m2 od k.č. broj: 940** zvana „JARAK „šuma 4.klase u površini od 1170 m2, upisana u pl. broj: 185 k.o. Brezova Kosa, posjed Mahmutović(Ibrahim) Mehmed, Brezova Kosa 99., sa dijelom 1/1, za koju parcelu po starom premjeru nema podataka (Uvjerenje zemljišnoknjižnog ureda, Suda Cazin, broj: 020 0 Nar 20 002 467 od 26.08.2020.godine - da Zemljišnoknjižni ured Cazin ne vodi zemljišnu knjigu za katastarsku općinu Brezova Kosa);

- **dio u površini od 14 m2 od k.č. broj: 947** zvana „JARAK,,šuma 4.klase površine 1488 m2, upisana u pl. broj: 190 k.o. Brezova Kosa, posjed Mahmutović (Memaga) Šaban, Brezova Kosa 98, sa dijelom 1/1, za koju parcelu po starom premjeru nema podataka(Uvjerenje zemljišnoknjižnog ureda, Suda Cazin, broj: 020 0 Nar 20 002 467 od 26.08.2020.godine - da Zemljišnoknjižni ured Cazin ne vodi zemljišnu knjigu za katastarsku općinu Brezova Kosa);

- **dio u površini od 7 m2 od k.č. broj: 948** zvana „JARAK,, šuma 4.klase površine 672 m2, upisana u pl. broj: 189 k.o. Brezova Kosa, posjed Mahmutović (Šaban) Selim, Ćoralići 271., sa dijelom 1/1, za koju parcelu po starom premjeru nema podataka (Uvjerenje zemljišnoknjižnog ureda, Suda Cazin, broj: 020 0 Nar 20 002 467 od 26.08.2020.godine - da Zemljišnoknjižni ured Cazin ne vodi zemljišnu knjigu za katastarsku općinu Brezova Kosa);

- **dio u površini od 16 m2 od k.č. broj: 1380** zvana „JARAK,, šuma 4.klase površine od 150 m2, upisana u pl. broj: 188 k.o. Brezova Kosa, posjed Mahmutović(Šaban) Salko, Ćoralići 24, sa dijelom 1/1, za koju parcelu po starom premjeru nema podataka

(Uvjerenje zemljišnoknjižnog ureda, Suda Cazin, broj: 020 0 Nar 20 002 467 od 26.08.2020.godine - da Zemljišnoknjižni ured Cazin ne vodi zemljišnu knjigu za katastarsku općinu Brezova Kosa);

- **dio u površini od 144 m2 od k.č. broj: 949** zvana „JARAK,, šuma 4.klase površine od 937 m2, upisana u pl. broj: 188 k.o. Brezova Kosa, posjed Mahmutović(Šaban) Salko, Čoralići 24, sa dijelom 1/1, za koju parcelu po starom premjeru nema podataka (Uvjerenje zemljišnoknjižnog ureda, Suda Cazin, broj: 020 0 Nar 20 002 467 od 26.08.2020.godine - da Zemljišnoknjižni ured Cazin ne vodi zemljišnu knjigu za katastarsku općinu Brezova Kosa);

- **dio u površini od 12 m2 od k.č. broj: 1268** zvana „CRKVINA „šuma 4.klase u površini od 937 m2, upisana u pl. broj: 466 k.o. Brezova Kosa, posjed Čatić (Husein) Bekira, Brezova Kosa, sa dijelom 1/7, Čatić (Husein) Mevlida, Brezova Kosa, sa dijelom 1/7, Čatić (Husein) Muhamed, Brezova Kosa, sa dijelom 1/7, Čatić (Husein) Nurfet, Brezova Kosa, sa dijelom 1/7, Čatić (Husein) Sabira, Brezova Kosa, sa dijelom 1/7, Čatić (Husein) Samira, Brezova Kosa, sa dijelom 1/7, Čatić (Husein) Semka, Brezova Kosa, sa dijelom 1/7, što prema podacima starog katastarskog operata predstavlja dio k.č. broj: 1119/1 upisana u zk. ulošku broj: 1069 k.o. SP_Čoralići, sa upisanim vlasnicima: Čatić(Husejn) Ramo.

- **dio u površini od 35 m2 od k.č. broj: 950/1** zvana „CRKVINA,, oranica/njiva 6.klase površine od 4216 m2, upisana u pl. broj: 639 k.o. Brezova Kosa, posjed Mahmutović(Mehmed) Smajil, Brezova Kosa, sa dijelom 1/1, za koju parcelu po starom premjeru nema podataka (Uvjerenje zemljišnoknjižnog ureda, Suda Cazin, broj: 020 0 Nar 20 002 467 od 26.08.2020.godine - da Zemljišnoknjižni ured Cazin ne vodi zemljišnu knjigu za katastarsku općinu Brezova Kosa);

- **dio u površini od 60 m2 od k.č. broj: 1267** zvana „CRKVINA,, oranica/njiva 5.klase površine od 3588 m2, upisana u pl. broj: 466 k.o. Brezova Kosa, posjed posjed Čatić (Husein) Bekira, Brezova Kosa, sa dijelom 1/7, Čatić (Husein) Mevlida, Brezova Kosa, sa dijelom 1/7, Čatić (Husein) Muhamed,

Brezova Kosa, sa dijelom 1/7, Čatić (Husein) Nurfet, Brezova Kosa, sa dijelom 1/7, Čatić (Husein) Sabira, Brezova Kosa, sa dijelom 1/7, Čatić (Husein) Samira, Brezova Kosa, sa dijelom 1/7, Čatić (Husein) Semka, Brezova Kosa, sa dijelom 1/7, što prema podacima starog katastarskog operata predstavlja dio k.č. broj: 1119/1 upisana u zk. ulošku broj: 1069 k.o. SP_Čoralići, za koju parcelu po starom premjeru nema podataka (Uvjerenje zemljišnoknjižnog ureda, Suda Cazin, broj: 020 0 Nar 20 002 467 od 26.08.2020.godine - da Zemljišnoknjižni ured Cazin ne vodi zemljišnu knjigu za katastarsku općinu Brezova Kosa);

- **dio u površini od 147 m2 od k.č. broj: 952** zvana „KUĆIŠTE,, oranica/njiva 6.klase površine od 2847 m2, upisana u pl. broj: 190 k.o. Brezova Kosa, posjed Mahmutović(Memaga) Šaban, Brezova Kosa 98, sa dijelom 1/1, za koju parcelu po starom premjeru nema podataka(Uvjerenje zemljišnoknjižnog ureda, Suda Cazin, broj: 020 0 Nar 20 002 467 od 26.08.2020.godine - da Zemljišnoknjižni ured Cazin ne vodi zemljišnu knjigu za katastarsku općinu Brezova Kosa);

- **dio u površini od 22 m2 od k.č. broj: 951** zvana „KUĆIŠTE,, kuća i zgrada površine od 63 m2, dvorište površine 147 m2, upisana u pl. broj: 190 k.o. Brezova Kosa, posjed Mahmutović(Memaga) Šaban, Brezova Kosa 98, sa dijelom 1/1, za koju parcelu po starom premjeru nema podataka(Uvjerenje zemljišnoknjižnog ureda, Suda Cazin, broj: 020 0 Nar 20 002 467 od 26.08.2020.godine - da Zemljišnoknjižni ured Cazin ne vodi zemljišnu knjigu za katastarsku općinu Brezova Kosa);

- **dio u površini od 309 m2 od k.č. broj: 956/1** zvana „DOLINA,, oranica/njiva 6.klase površine od 4903 m2 i oranica/njiva 6.klase površine od 2180 m2, upisana u pl. broj: 190 k.o. Brezova Kosa, posjed Mahmutović(Memaga) Šaban, Brezova Kosa 98, sa dijelom 1/1, za koju parcelu po starom premjeru nema podataka (Uvjerenje zemljišnoknjižnog ureda, Suda Cazin, broj: 020 0 Nar 20 002 467 od 26.08.2020.godine - da Zemljišnoknjižni ured Cazin ne vodi zemljišnu knjigu za katastarsku općinu Brezova Kosa);

- **dio u površini od 21 m2 od k.č. broj: 954** zvana „CRKVINA,, kuća i zgrada površine 59 m2, dvorište površine 500 m2, oranica/njiva 5.klase površine od 36 m2 ukupne površine od 595 m2, upisana u pl. broj: 640 k.o. Brezova Kosa, posjed Mahmutović(Mehmed) Smajil, Brezova Kosa, sa dijelom 1/1, za koju parcelu po starom premjeru nema podataka (Uvjerenje zemljišnoknjižnog ureda, Suda Cazin, broj: 020 0 Nar 20 002 467 od 26.08.2020.godine - da Zemljišnoknjižni ured Cazin ne vodi zemljišnu knjigu za katastarsku općinu Brezova Kosa);

- **dio u površini od 79 m2 od k.č. broj: 955/1** zvana „CRKVINA,, voćnjak 3.klase površine 1559 m2, upisana u pl. broj: 639 k.o. Brezova Kosa, posjed Mahmutović(Mehmed) Smajil, Brezova Kosa, sa dijelom 1/1, za koju parcelu po starom premjeru nema podataka (Uvjerenje zemljišnoknjižnog ureda, Suda Cazin, broj: 020 0 Nar 20 002 467 od 26.08.2020.godine - da Zemljišnoknjižni ured ne vodi zemljišnu knjigu za katastarsku općinu Brezova Kosa);

- **dio u površini od 24 m2 od k.č. broj: 955/2** zvana „CRKVINA,, oranica/njiva 5.klase površine 777 m2, upisana u pl. broj: 639 k.o. Brezova Kosa, posjed Mahmutović(Mehmed) Smajil, Brezova Kosa, sa dijelom 1/1, za koju parcelu po starom premjeru nema podataka (Uvjerenje zemljišnoknjižnog ureda, Suda Cazin, broj: 020 0 Nar 20 002 467 od 26.08.2020.godine - da Zemljišnoknjižni ured Cazin ne vodi zemljišnu knjigu za katastarsku općinu Brezova Kosa);

- **dio u površini od 9 m2 od k.č. broj: 944/1** zvana „CRKVINA,, voćnjak 3.klase površine 777 m2, upisana u pl. broj: 639 k.o. Brezova Kosa, posjed Mahmutović(Mehmed) Smajil, Brezova Kosa, sa dijelom 1/1, za koju parcelu po starom premjeru nema podataka (Uvjerenje zemljišnoknjižnog ureda, Suda Cazin, broj: 020 0 Nar 20 002 467 od 26.08.2020.godine - da Zemljišnoknjižni ured ne vodi zemljišnu knjigu za katastarsku općinu Brezova Kosa);

- **dio u površini od 6 m2 od k.č. broj: 944/4** zvana „CRKVINA,, prilazni put površine 167 m2, upisana u pl. broj: 512 k.o. Brezova Kosa, posjed Mahmutović (Hase)

Naza, Brezova Kosa, sa dijelom 1/6, Mahmutović (Ibrahim) Mehmed, Brezova Kosa 99, sa dijelom 1/3, Mahmutović (Mehmed) Smajil, Brezova Kosa, sa dijelom 1/3, Mahmutović (Selim) Husein, Ćoralčić 271, sa dijelom 1/6, za koju parcelu po starom premjeru nema podataka (Uvjerenje zemljišnoknjižnog ureda, Suda Cazin, broj: 020 0 Nar 20 002 467 od 26.08.2020.godine - da Zemljišnoknjižni ured Cazin ne vodi zemljišnu knjigu za katastarsku općinu Brezova Kosa);

- **dio u površini od 24 m2 od k.č. broj: 918** zvana „CRKVINA,, oranica/njiva 5.klase površine 2466 m2, upisana u pl. broj: 65 k.o. Brezova Kosa, posjed Ćatić (Meho) Šaban, Brezova Kosa 97, sa dijelom 1/1, za koju parcelu po starom premjeru nema podataka(Uvjerenje zemljišnoknjižnog ureda, Suda Cazin, broj: 020 0 Nar 20 002 467 od 26.08.2020.godine - da Zemljišnoknjižni ured ne vodi zemljišnu knjigu za katastarsku općinu Brezova Kosa);

- **dio u površini od 16 m2 od k.č. broj: 917** zvana „CRKVINA,, kuća i zgrada površine 52 m2, dvorište površine 500 m2, oranica/njiva 5.klase površine 302 m2, upisana u pl. broj: 380 k.o. Brezova Kosa, posjed Ćatić (Šaban) Muhamed, Brezova Kosa 97, sa dijelom 1/1, za koju parcelu po starom premjeru nema podataka (Uvjerenje zemljišnoknjižnog ureda, Suda Cazin, broj: 020 0 Nar 20 002 467 od 26.08.2020.godine - da Zemljišnoknjižni ured Cazin ne vodi zemljišnu knjigu za katastarsku općinu Brezova Kosa);

- **dio u površini od 18 m2 od k.č. broj: 956/2** zvana „DOLINA,, kuća i zgrada površine 58 m2, dvorište površine 442 m2, upisana u pl. broj: 396 k.o. Brezova Kosa, posjed Mahmutović(Memaga) Adis, Brezova Kosa 49, sa dijelom 1/1, za koju parcelu po starom premjeru nema podataka (Uvjerenje zemljišnoknjižnog ureda, Suda Cazin, broj: 020 0 Nar 20 002 467 od 26.08.2020.godine - da Zemljišnoknjižni ured Cazin ne vodi zemljišnu knjigu za katastarsku općinu Brezova Kosa);

- **dio u površini od 4 m2 od k.č. broj: 916/1** zvana „CRKVINA,, kuća i zgrada površine 70 m2, dvorište površine 500 m2, oranica/njiva 5.klase površine 550 m2, upisana

u pl. broj: 50 k.o. Brezova Kosa, posjed Čatić (Šaban) Asim, Brezova Kosa 97A, sa dijelom 1/1, za koju parcelu po starom premjeru nema podataka (Uvjerenje zemljišnoknjižnog ureda, Suda Cazin, broj: 020 0 Nar 20 002 467 od 26.08.2020.godine - da Zemljišnoknjižni ured Cazin ne vodi zemljišnu knjigu za katastarsku općinu Brezova Kosa);

- **dio u površini od 236 m2 od k.č. broj: 957** zvana „BRDO,, oranica/njiva 6.klase površine 15446 m2, upisana u pl. broj: 639 k.o. Brezova Kosa, posjed Mahmutović(Mehmed) Smajil, Brezova Kosa, sa dijelom 1/1, za koju parcelu po starom premjeru nema podataka (Uvjerenje zemljišnoknjižnog ureda, Suda Cazin, broj: 020 0 Nar 20 002 467 od 26.08.2020.godine - da Zemljišnoknjižni ured Cazin ne vodi zemljišnu knjigu za katastarsku općinu Brezova Kosa);

- **dio u površini od 42 m2 od k.č. broj: 915/2** zvana „BRDO,, kuća i zgrada površine 236 m2, dvorište površine 500 m2, oranica/njiva 6.klase površine 593 m2, upisana u pl. broj: 521 k.o. Brezova Kosa, posjed Čatić (Fatime) Nisveta, Brezova Kosa, sa dijelom 1/1, za koju parcelu po starom premjeru nema podataka (Uvjerenje zemljišnoknjižnog ureda, Suda Cazin, broj: 020 0 Nar 20 002 467 od 26.08.2020.godine - da Zemljišnoknjižni ured Cazin ne vodi zemljišnu knjigu za katastarsku općinu Brezova Kosa);

- **dio u površini od 172 m2 od k.č. broj: 958/1** zvana „OGRADA,, kuća i zgrada površine 49 m2, oranica/njiva 5.klase površine 14241 m2, oranica/njiva 6.klase površine 6210 m2, upisana u pl. broj: 588 k.o. Brezova Kosa, posjed Ljubijankić (Rašid) Fate r.Čatić, Brezova Kosa, sa dijelom 1/1, za koju parcelu po starom premjeru nema podataka (Uvjerenje zemljišnoknjižnog ureda, Suda Cazin, broj: 020 0 Nar 20 002 467 od 26.08.2020.godine - da Zemljišnoknjižni ured Cazin ne vodi zemljišnu knjigu za katastarsku općinu Brezova Kosa);

- **dio u površini od 4 m2 od k.č. broj: 906** zvana „ZABRDO,, oranica/njiva 6.klase površine 4490 m2, upisana u pl. broj: 56 k.o. Brezova Kosa, posjed Čatić (Sejde) Ibro, Brezova Kosa 101, sa dijelom 1/1, za koju parcelu po starom premjeru nema podataka (Uvjerenje zemljišnoknjižnog ureda, Suda Cazin, broj: 020 0 Nar 20 002 467 od

26.08.2020.godine - da Zemljišnoknjižni ured ne vodi zemljišnu knjigu za katastarsku općinu Brezova Kosa);

- **dio u površini od 89 m2 od k.č. broj: 897** zvana „BRNJAKUŠA,, oranica/njiva 6.klase površine 13800 m2, oranica/njiva 7.klase površine 3645 upisana u pl. broj: 216 k.o. Brezova Kosa, posjed Murtić(Juse) Jusuf, Brezova Kosa 89, sa dijelom 1/1, za koju parcelu po starom premjeru nema podataka (Uvjerenje zemljišnoknjižnog ureda, Suda Cazin, broj: 020 0 Nar 20 002 467 od 26.08.2020.godine - da Zemljišnoknjižni ured Cazin ne vodi zemljišnu knjigu za katastarsku općinu Brezova Kosa);

- **dio u površini od 20 m2 od k.č. broj: 963/1** zvana „OGRADA,, oranica/njiva 6.klase površine 11179 m2, oranica/njiva 5.klase površine 6860 upisana u pl. broj: 579 k.o. Brezova Kosa, posjed Keranović (Hasan) Sefija r.Porčić, Brezova Kosa, sa dijelom 1/9, Porčić (Hasan) Asmir, Brezova Kosa, sa dijelom 5/27, Porčić (Hasan) Hazim, Brezova Kosa, sa dijelom 7/54, Porčić (Hasan) Ismet, Brezova Kosa 76, sa dijelom 7/54, Porčić (Hasan) Jasmin, Brezova Kosa, sa dijelom 5/27, Porčić (Hasan) Mehmed, Brezova Kosa, sa dijelom 7/54, Porčić (Hasan) Muhamed, Brezova Kosa, sa dijelom 7/54, za koju parcelu po starom premjeru nema podataka (Uvjerenje zemljišnoknjižnog ureda, Suda Cazin, broj: 020 0 Nar 20 002 467 od 26.08.2020.godine - da Zemljišnoknjižni ured Cazin ne vodi zemljišnu knjigu za katastarsku općinu Brezova Kosa);

- **dio u površini od 44 m2 od k.č. broj: 963/2** zvana „OGRADA,, oranica/njiva 6.klase površine 750 m2, upisana u pl. broj: 406 k.o. Brezova Kosa, posjed Porčić(Hasan) Ismet, Brezova Kosa 76, sa dijelom 1/1, za koju parcelu po starom premjeru nema podataka (Uvjerenje zemljišnoknjižnog ureda, Suda Cazin, broj: 020 0 Nar 20 002 467 od 26.08.2020.godine - da Zemljišnoknjižni ured Cazin ne vodi zemljišnu knjigu za katastarsku općinu Brezova Kosa);

- **dio u površini od 67 m2 od k.č. broj: 962** zvana „CRKVINE,, oranica/njiva 6.klase površine 8563 m2, upisana u pl. broj: 181 k.o. Brezova Kosa, posjed Mahmutović(Derviš) Hatka ud.Hasana, Brezova Kosa 92, sa dijelom 1/1, za koju parcelu po starom premjeru nema

podataka (Uvjerenje zemljišnoknjižnog ureda, Suda Cazin, broj: 020 0 Nar 20 002 467 od 26.08.2020.godine - da Zemljišnoknjižni ured ne vodi zemljišnu knjigu za katastarsku općinu Brezova Kosa);

- **dio u površini od 14 m2 od k.č. broj: 887** zvana „CRKVINA,, kuća i zgrada površine 29 m2, dvorište površine 335 m2, upisana u pl. broj: 179 k.o. Brezova Kosa, posjed Mahmutović (Tale) Čamil, Brezova Kosa 94, sa dijelom 1/1, za koju parcelu po starom premjeru nema podataka (Uvjerenje zemljišnoknjižnog ureda, Suda Cazin, broj: 020 0 Nar 20 002 467 od 26.08.2020.godine - da Zemljišnoknjižni ured Cazin ne vodi zemljišnu knjigu za katastarsku općinu Brezova Kosa);

- **dio u površini od 22 m2 od k.č. broj: 890/3** zvana „CRKVINA,, gradilište površine 790 m2, dvorište površine 335 m2, upisana u pl. broj: 412 k.o. Brezova Kosa, posjed Mahmutović (Ibrahim) Čamil, Brezova Kosa 93, sa dijelom 1/1, za koju parcelu po starom premjeru nema podataka (Uvjerenje zemljišnoknjižnog ureda, Suda Cazin, broj: 020 0 Nar 20 002 467 od 26.08.2020.godine - da Zemljišnoknjižni ured ne vodi zemljišnu knjigu za katastarsku općinu Brezova Kosa);

- **dio u površini od 23 m2 od k.č. broj: 889** zvana „CRKVINA,, kuća i zgrada površine 35 m2, dvorište površine 265 m2, upisana u pl. broj: 184 k.o. Brezova Kosa, posjed Mahmutović (Ibro) Ibrahim „Tale“, Brezova Kosa 93, sa dijelom 1/1, za koju parcelu po starom premjeru nema podataka (Uvjerenje zemljišnoknjižnog ureda, Suda Cazin, broj: 020 0 Nar 20 002 467 od 26.08.2020.godine - da Zemljišnoknjižni ured Cazin ne vodi zemljišnu knjigu za katastarsku općinu Brezova Kosa);

- **dio u površini od 11 m2 od k.č. broj: 890/1** zvana „CRKVINA,, oranica/njiva 5.klase površine 4837 m2, upisana u pl. broj: 184 k.o. Brezova Kosa, posjed Mahmutović (Ibro) Ibrahim „Tale“, Brezova Kosa 93, sa dijelom 1/1, za koju parcelu po starom premjeru nema podataka (Uvjerenje zemljišnoknjižnog ureda, Suda Cazin, broj: 020 0 Nar 20 002 467 od 26.08.2020.godine - da Zemljišnoknjižni ured Cazin ne vodi zemljišnu knjigu za katastarsku općinu Brezova Kosa);

- **dio u površini od 17 m2 od k.č. broj: 890/2** zvana „CRKVINA,, kuća i zgrada površine 68 m2, dvorište površine 482 m2, upisana u pl. broj: 318 k.o. Brezova Kosa, posjed Mahmutović (Čamil) Zahid, Brezova Kosa, sa dijelom 1/1, za koju parcelu po starom premjeru nema podataka (Uvjerenje zemljišnoknjižnog ureda, Suda Cazin, broj: 020 0 Nar 20 002 467 od 26.08.2020.godine - da Zemljišnoknjižni ured Cazin ne vodi zemljišnu knjigu za katastarsku općinu Brezova Kosa);

- **dio u površini od 27 m2 od k.č. broj: 992** zvana „CRKVINE,,kuća i zgrada površine 54 m2, dvorište površine 466 m2, upisana u pl. broj: 629 k.o. Brezova Kosa, posjed Mahmutović (Muhamed) Šemso, Brezova Kosa 40, sa dijelom 1/1, za koju parcelu po starom premjeru nema podataka (Uvjerenje zemljišnoknjižnog ureda, Suda Cazin, broj: 020 0 Nar 20 002 467 od 26.08.2020.godine - da Zemljišnoknjižni ured Cazin ne vodi zemljišnu knjigu za katastarsku općinu Brezova Kosa);

- **dio u površini od 39 m2 od k.č. broj: 993** zvana „CRKVINE,, oranica/ njiva 6.klase površine 5063 m2, upisana u pl. broj: 630 k.o. Brezova Kosa, posjed Mahmutović (Muharem) Hamdija, Brezova Kosa, sa dijelom 2/7, Mahmutović (Muharem) Muhamed, Brezova Kosa, sa dijelom 2/7, Pandžić (Muharem) Ajiša, Pećigrad, Donja Lučka, sa dijelom 1/7, Toromanović (Muharem) Suvada, Brezova Kosa, sa dijelom 2/7, za koju parcelu po starom premjeru nema podataka (Uvjerenje zemljišnoknjižnog ureda, Suda Cazin, broj: 020 0 Nar 20 002 467 od 26.08.2020.godine - da Zemljišnoknjižni ured Cazin ne vodi zemljišnu knjigu za katastarsku općinu Brezova Kosa);

- **dio u površini od 15 m2 od k.č. broj: 997/1** zvana „CRKVINE,,oranica/njiva 5.klase površine 872 m2, upisana u pl. broj: 181 k.o. Brezova Kosa, posjed Mahmutović (Derviš) Hatka ud.Hasana, Brezova Kosa 92, sa dijelom 1/1, za koju parcelu po starom premjeru nema podataka (Uvjerenje zemljišnoknjižnog ureda, Suda Cazin, broj: 020 0 Nar 20 002 467 od 26.08.2020.godine - da Zemljišnoknjižni ured Cazin ne vodi zemljišnu knjigu za katastarsku općinu Brezova Kosa);

- **dio u površini od 10 m2 od k.č. broj: 996** zvana „CRKVINE,,oranica/njiva 5.klase površine 877 m2, upisana u pl. broj: 310 k.o. Brezova Kosa, posjed Mahmutović (Muharem) Muhamed, Brezova Kosa 28, sa dijelom 1/1, za koju parcelu po starom premjeru nema podataka (Uvjerenje zemljišnoknjižnog ureda, Suda Cazin, broj: 020 0 Nar 20 002 467 od 26.08.2020.godine - da Zemljišnoknjižni ured Cazin ne vodi zemljišnu knjigu za katastarsku općinu Brezova Kosa);

- **dio u površini od 13 m2 od k.č. broj: 884** zvana „KUĆIŠTE,,voćnjak 3.klase površine 2721 m2, upisana u pl. broj: 584 k.o. Brezova Kosa, posjed Mizić (Nurije) Meho, Brezova Kosa, sa dijelom 1/1, za koju parcelu po starom premjeru nema podataka (Uvjerenje zemljišnoknjižnog ureda, Suda Cazin, broj: 020 0 Nar 20 002 467 od 26.08.2020.godine - da Zemljišnoknjižni ured Cazin ne vodi zemljišnu knjigu za katastarsku općinu Brezova Kosa);

- **dio u površini od 4 m2 od k.č. broj: 874** zvana „CERIK,, šuma 4.klase površine 1151 m2, upisana u pl. broj: 216 k.o. Brezova Kosa, posjed Murtić (Juse) Jusuf, Brezova Kosa 89, sa dijelom 1/1, za koju parcelu po starom premjeru nema podataka (Uvjerenje zemljišnoknjižnog ureda, Suda Cazin, broj: 020 0 Nar 20 002 467 od 26.08.2020.godine - da Zemljišnoknjižni ured Cazin ne vodi zemljišnu knjigu za katastarsku općinu Brezova Kosa);

- **dio u površini od 9 m2 od k.č. broj: 999** zvana „OGRADA,, kuća i zgrada površine 146 m2, dvorište površine 500 m2, voćnjak 4.klase površine 209 m2, upisana u pl. broj: 216 k.o. Brezova Kosa, posjed Murtić (Juse) Jusuf, Brezova Kosa 89, sa dijelom 1/1, za koju parcelu po starom premjeru nema podataka (Uvjerenje zemljišnoknjižnog ureda, Suda Cazin, broj: 020 0 Nar 20 002 467 od 26.08.2020.godine - da Zemljišnoknjižni ured Cazin ne vodi zemljišnu knjigu za katastarsku općinu Brezova Kosa);

- **dio u površini od 2 m2 od k.č. broj: 998** zvana „BAŠČA,, voćnjak 4.klase površine 1441 m2, upisana u pl. broj: 713 k.o. Brezova Kosa, posjed Arapović (Mustafa) Adman, Krakača 18, sa dijelom 1/15, Arapović (Mustafa) Ferhad, Krakača 18, sa dijelom 1/15, Ilmić(Derviš) Minka, Brezova Kosa bb, sa

dijelom 1/5, Ilmić(Derviš) Derviša, Gnjilavac bb, sa dijelom 1/5, Muzafirović (Mustafe) Admira, Gornja Krakača 18, sa dijelom 1/15, Redžepović (Derviš) Timka, Mutnik bb, sa dijelom 1/5, za koju parcelu po starom premjeru nema podataka (Uvjerenje zemljišnoknjižnog ureda, Suda Cazin, broj: 020 0 Nar 20 002 467 od 26.08.2020.godine - da Zemljišnoknjižni ured Cazin ne vodi zemljišnu knjigu za katastarsku općinu Brezova Kosa);

- **dio u površini od 9 m2 od k.č. broj: 1000** zvana „OGRADA,, kuća i zgrada površine 24 m2, voćnjak 4.klase površine 3183 m2, upisana u pl. broj: 216 k.o. Brezova Kosa, posjed Murtić (Juse) Jusuf, Brezova Kosa 89, sa dijelom 1/1, za koju parcelu po starom premjeru nema podataka (Uvjerenje zemljišnoknjižnog ureda, Suda Cazin, broj: 020 0 Nar 20 002 467 od 26.08.2020.godine - da Zemljišnoknjižni ured Cazin ne vodi zemljišnu knjigu za katastarsku općinu Brezova Kosa);

- **dio u površini od 5 m2 od k.č. broj: 875** zvana „PODOVI,, kuća i zgrada površine 66 m2, dvorište površine 463 m2, upisana u pl. broj: 713 k.o. Brezova Kosa, posjed Arapović (Mustafa) Adman, Krakača 18, sa dijelom 1/15, Arapović (Mustafa) Ferhad, Krakača 18, sa dijelom 1/15, Ilmić(Derviš) Minka, Brezova Kosa bb, sa dijelom 1/5, Ilmić(Derviš) Derviša, Gnjilavac bb, sa dijelom 1/5, Muzafirović (Mustafe) Admira, Gornja Krakača 18, sa dijelom 1/15, Redžepović (Derviš) Timka, Mutnik bb, sa dijelom 1/5,, za koju parcelu po starom premjeru nema podataka (Uvjerenje zemljišnoknjižnog ureda, Suda Cazin, broj: 020 0 Nar 20 002 467 od 26.08.2020.godine - da Zemljišnoknjižni ured Cazin ne vodi zemljišnu knjigu za katastarsku općinu Brezova Kosa);

- **dio u površini od 10 m2 od k.č. broj: 877/1** zvana „PODOVI,,oranica/njiva 5.klase površine 2562 m2, upisana u pl. broj: 713 k.o. Brezova Kosa, posjed Arapović (Mustafa) Adman, Krakača 18, sa dijelom 1/15, Arapović (Mustafa) Ferhad, Krakača 18, sa dijelom 1/15, Ilmić(Derviš) Minka, Brezova Kosa bb, sa dijelom 1/5, Ilmić(Derviš) Derviša, Gnjilavac bb, sa dijelom 1/5, Muzafirović (Mustafe) Admira, Gornja Krakača 18, sa dijelom 1/15, Redžepović (Derviš) Timka, Mutnik bb, sa dijelom 1/5,, za koju parcelu po starom

premjeru nema podataka (Uvjerenje zemljišnoknjižnog ureda, Suda Cazin, broj: 020 0 Nar 20 002 467 od 26.08.2020.godine - da Zemljišnoknjižni ured Cazin ne vodi zemljišnu knjigu za katastarsku općinu Brezova Kosa);

- **dio u površini od 7 m2 od k.č. broj: 1003/6** zvana „OGRADA„oranica/ njiva 6.klase površine 657 m2, upisana u pl. broj: 546 k.o. Brezova Kosa, posjed mlđb.Murtić (Jasmin) Emina, Brezova Kosa, sa dijelom 1/4, mlđb.Murtić (Jasmin) Isak, Brezova Kosa, sa dijelom 1/4, mlđb.Murtić (Jasmin) Rahila, Brezova Kosa, sa dijelom 1/4, Murtić (Ale) Ramiza ud.Jasmina, Brezova Kosa, sa dijelom 1/4, za koju parcelu po starom premjeru nema podataka (Uvjerenje zemljišnoknjižnog ureda, Suda Cazin, broj: 020 0 Nar 20 002 467 od 26.08.2020.godine - da Zemljišnoknjižni ured Cazin ne vodi zemljišnu knjigu za katastarsku općinu Brezova Kosa);

- **dio u površini od 4 m2 od k.č. broj: 1003/2** zvana „OGRADA„oranica/ njiva 6.klase površine 311 m2, upisana u pl. broj: 546 k.o. Brezova Kosa, posjed mlđb.Murtić (Jasmin) Emina, Brezova Kosa, sa dijelom 1/4, mlđb.Murtić (Jasmin) Isak, Brezova Kosa, sa dijelom 1/4, mlđb.Murtić (Jasmin) Rahila, Brezova Kosa, sa dijelom 1/4, Murtić (Ale) Ramiza ud.Jasmina, Brezova Kosa, sa dijelom 1/4, za koju parcelu po starom premjeru nema podataka (Uvjerenje zemljišnoknjižnog ureda, Suda Cazin, broj: 020 0 Nar 20 002 467 od 26.08.2020.godine - da Zemljišnoknjižni ured Cazin ne vodi zemljišnu knjigu za katastarsku općinu Brezova Kosa);

- **dio u površini od 1 m2 od k.č. broj: 1003/3** zvana „OGRADA„oranica/ njiva 6.klase površine 1518 m2, upisana u pl. broj: 546 k.o. Brezova Kosa, posjed mlđb.Murtić (Jasmin) Emina, Brezova Kosa, sa dijelom 1/4, mlđb.Murtić (Jasmin) Isak, Brezova Kosa, sa dijelom 1/4, mlđb.Murtić (Jasmin) Rahila, Brezova Kosa, sa dijelom 1/4, Murtić (Ale) Ramiza ud.Jasmina, Brezova Kosa, sa dijelom 1/4, za koju parcelu po starom premjeru nema podataka (Uvjerenje zemljišnoknjižnog ureda, Suda Cazin, broj: 020 0 Nar 20 002 467 od 26.08.2020.godine - da Zemljišnoknjižni ured Cazin ne vodi zemljišnu knjigu za katastarsku općinu Brezova Kosa);

- **dio u površini od 21 m2 od k.č. broj: 871** zvana „PODOVI„, kuća i zgrada površine 56 m2, dvorište površine 369 m2, upisana u pl. broj: 55 k.o. Brezova Kosa, posjed Čatić (Omer) Husein, Brezova Kosa 88A, sa dijelom 1/1, za koju parcelu po starom premjeru nema podataka (Uvjerenje zemljišnoknjižnog ureda, Suda Cazin, broj: 020 0 Nar 20 002 467 od 26.08.2020.godine - da Zemljišnoknjižni ured Cazin ne vodi zemljišnu knjigu za katastarsku općinu Brezova Kosa);

- **dio u površini od 26 m2 od k.č. broj: 872** zvana „PODOVI„,oranica/ njiva 5.klase površine 3116 m2, oranica/ njiva 6.klase površine 2280 m2, upisana u pl. broj: 55 k.o. Brezova Kosa, posjed Čatić (Omer) Husein, Brezova Kosa 88A, sa dijelom 1/1, za koju parcelu po starom premjeru nema podataka (Uvjerenje zemljišnoknjižnog ureda, Suda Cazin, broj: 020 0 Nar 20 002 467 od 26.08.2020.godine - da Zemljišnoknjižni ured Cazin ne vodi zemljišnu knjigu za katastarsku općinu Brezova Kosa);

- **dio u površini od 1 m2 od k.č. broj: 1003/4** zvana „OGRADA„, oranica/ njiva 6.klase površine 226 m2, upisana u pl. broj: 216 k.o. Brezova Kosa, posjed Murtić (Juso) Jusuf, Brezova Kosa 89, sa dijelom 1/1, za koju parcelu po starom premjeru nema podataka (Uvjerenje zemljišnoknjižnog ureda, Suda Cazin, broj: 020 0 Nar 20 002 467 od 26.08.2020.godine - da Zemljišnoknjižni ured Cazin ne vodi zemljišnu knjigu za katastarsku općinu Brezova Kosa);

- **dio u površini od 53 m2 od k.č. broj: 1004** zvana „PONORI„, oranica/ njiva 6.klase površine 17018 m2, upisana u pl. broj: 713 k.o. Brezova Kosa, posjed Arapović (Mustafa) Adman, Krakača 18, sa dijelom 1/15, Arapović (Mustafa) Ferhad, Krakača 18, sa dijelom 1/15, Ilmić(Derliš) Minka, Brezova Kosa bb, sa dijelom 1/5, Ilmić(Derliš) Derliša, Gnjilavac bb, sa dijelom 1/5, Muzafirović (Mustafe) Admira, Gornja Krakača 18, sa dijelom 1/15, Redžepović (Derliš) Timka, Mutnik bb, sa dijelom 1/5,, za koju parcelu po starom premjeru nema podataka (Uvjerenje zemljišnoknjižnog ureda, Suda Cazin, broj: 020 0 Nar 20 002 467 od 26.08.2020.godine - da Zemljišnoknjižni ured Cazin ne vodi zemljišnu knjigu za katastarsku općinu Brezova Kosa);

- **dio u površini od 22 m2 od k.č. broj: 866** zvana „PODOVI,, kuća i zgrada površine 49 m2, dvorište površine 281 m2, upisana u pl. broj: 49 k.o. Brezova Kosa, posjed Čatić (Omer) Arif, Brezova Kosa 88, sa dijelom 1/1, za koju parcelu po starom premjeru nema podataka (Uvjerenje zemljišnoknjižnog ureda, Suda Cazin, broj: 020 0 Nar 20 002 467 od 26.08.2020.godine - da Zemljišnoknjižni ured Cazin ne vodi zemljišnu knjigu za katastarsku općinu Brezova Kosa);

- **dio u površini od 26 m2 od k.č. broj: 867** zvana „PODOVI,,oranica/ njiva 5.klase površine 3205 m2, upisana u pl. broj: 49 k.o. Brezova Kosa, posjed Čatić (Omer) Arif, Brezova Kosa 88, sa dijelom 1/1, za koju parcelu po starom premjeru nema podataka (Uvjerenje zemljišnoknjižnog ureda, Suda Cazin, broj: 020 0 Nar 20 002 467 od 26.08.2020.godine - da Zemljišnoknjižni ured Cazin ne vodi zemljišnu knjigu za katastarsku općinu Brezova Kosa);

- **dio u površini od 57 m2 od k.č. broj: 865/1** zvana „PODOVI,,oranica/ njiva 6.klase površine 4375 m2, upisana u pl. broj: 55 k.o. Brezova Kosa, posjed Čatić (Omer) Husein, Brezova Kosa 88A, sa dijelom 1/1, za koju parcelu po starom premjeru nema podataka (Uvjerenje zemljišnoknjižnog ureda, Suda Cazin, broj: 020 0 Nar 20 002 467 od 26.08.2020.godine - da Zemljišnoknjižni ured Cazin ne vodi zemljišnu knjigu za katastarsku općinu Brezova Kosa);

- **dio u površini od 22 m2 od k.č. broj: 868** zvana „PODOVI,,kuća i zgrada površine 69 m2, dvorište površine 500 m2, oranica/ njiva 6.klase površine 2097 m2, upisana u pl. broj: 49 k.o. Brezova Kosa, posjed Čatić (Omer) Arif, Brezova Kosa 88A, sa dijelom 1/1, za koju parcelu po starom premjeru nema podataka (Uvjerenje zemljišnoknjižnog ureda, Suda Cazin, broj: 020 0 Nar 20 002 467 od 26.08.2020.godine - da Zemljišnoknjižni ured Cazin ne vodi zemljišnu knjigu za katastarsku općinu Brezova Kosa);

- **dio u površini od 60 m2 od k.č. broj: 691** zvana „GORNJI PODOVI,,oranica/ njiva 6.klase površine 4805 m2, groblje/mezarje površine 365, upisana u pl. broj: 713 k.o. Brezova Kosa, posjed Arapović (Mustafa) Adman, Krakača 18, sa dijelom 1/15, Arapović (Mustafa) Ferhad, Krakača 18, sa dijelom 1/15,

Ilmić(Derviš) Minka, Brezova Kosa bb, sa dijelom 1/5, Ilmić(Derviš) Derviša, Gnjilavac bb, sa dijelom 1/5, Muzafirović (Mustafe) Admira, Gornja Krakača 18, sa dijelom 1/15, Redžepović (Derviš) Timka, Mutnik bb, sa dijelom 1/5,, za koju parcelu po starom premjeru nema podataka (Uvjerenje zemljišnoknjižnog ureda, Suda Cazin, broj: 020 0 Nar 20 002 467 od 26.08.2020.godine - da Zemljišnoknjižni ured Cazin ne vodi zemljišnu knjigu za katastarsku općinu Brezova Kosa);

- **dio u površini od 4 m2 od k.č. broj: 919** zvana „CRKVINA,,oranica/ njiva 7.klase površine 5058 m2, oranica/ njiva 6.klase površine 3890 m2, upisana u pl. broj: 65 k.o. Brezova Kosa, posjed Čatić (Meho) Šaban, Brezova Kosa 97, sa dijelom 1/1, za koju parcelu po starom premjeru nema podataka(Uvjerenje zemljišnoknjižnog ureda, Suda Cazin, broj: 020 0 Nar 20 002 467 od 26.08.2020.godine - da Zemljišnoknjižni ured Cazin ne vodi zemljišnu knjigu za katastarsku općinu Brezova Kosa);

Površine koje su navedene u Odluci o utvrđivanju javnog interesa nisu konačne i iste će se naknadno utvrditi u toku postupka eksproprijacije, nakon što imenovani vještak geodetske struke dostavi nalaz i mišljenje sa tačno naznačenim površinama.

II Na dobrima u opštoj upotrebi i dobrima na kojima niko nema upisano vlasništvo ne mogu se sticati prava i iste ne mogu biti predmet postupka eksproprijacije.

- **k.č. broj: 953** zvana „CRKVINE,, prilazni put u površini od 3941 m2, upisana u pl. broj: 78 k.o. Brezova Kosa, posjed DR SV JAVNO DOBRO PUTEVI, sa dijelom 1/1 za koju parcelu po starom premjeru nema podataka(Uvjerenje zemljišnoknjižnog ureda, Suda Cazin, broj: 020 0 Nar 20 002 467 od 26.08.2020.godine - da Zemljišnoknjižni ured Cazin ne vodi zemljišnu knjigu za katastarsku općinu Brezova Kosa);

- **k.č. broj: 1446** zvana „OBALE,, prilazni put u površini od 7454 m2, upisana u pl. broj: 78 k.o. Brezova Kosa, posjed DR SV JAVNO DOBRO PUTEVI, sa dijelom 1/1 za koju parcelu po starom premjeru nema podataka (Uvjerenje zemljišnoknjižnog ureda, Suda Cazin, broj: 020 0 Nar 20 002 467 od 26.08.2020.godine - da Zemljišnoknjižni ured

Cazin ne vodi zemljišnu knjigu za katastarsku općinu Brezova Kosa);

III Utvrđuje se da je **JU „ Komunalno – stambeni fond „ Cazin korisnik potpune eksproprijacije za rekonstrukciju putnog pravca „DŽEHVERUŠA-CRKVINA-MURATOVO BRDO,, MZ Skokovi.**

IV U postupku eksproprijacije dijelovi ekspropisanih površina za koje se utvrđuje javni interes, a na kojima se stiče pravo vlasništva imaju se upisati u zemljišnoj knjizi Općinskog suda u Cazinu i katastarskom operatu grada Cazin kao „ JAVNO DOBRO „ putevi.

V Ova odluka stupa na snagu danom objave u Službenim novinama grada Cazin.

O b r a z l o ž e n j e

Dana 09.09.2020. godine, pod našim brojem: 05-27-2957/20, ovom organu je podnesen Prijedlog za utvrđivanje javnog interesa za potpunu eksproprijaciju zemljišta opisanog u dispozitivu Odluke radi rekonstrukcije putnog pravca „DŽEHVERUŠA-CRKVINA-MURATOVO BRDO,, MZ Skokovi, od strane ovlaštenog lica JU „ Komunalno -stambeni fond „ Cazin.

U prijedlogu se navodi da se rekonstrukcija putnog pravca „DŽEHVERUŠA-CRKVINA-MURATOVO BRDO,, MZ Skokovi, vrši u cilju unapređenja infrastrukturne izgradnje lokalne i nerazvrstane putne mreže na području ovog dijela grada Cazin.

U postupku izrade nacrt/prijedloga predmetne odluke utvrđeno je da opisani prijedlog ispunjava formalne zakonske uslove u skladu sa članom 16. Zakona o eksproprijaciji („Sl.novine FBiH „ broj: 70/07,36/10, 25/12, 34/16).

Prijedlog za utvrđivanje javnog interesa za potpunu eksproprijaciju, kako je gore navedeno, broj: 03-135-8/20 od 07.09.2020. godine, zaveden pod našim djelovodnim brojem: 05-27-2957/20 od 09.09.2020. godine, sadrži sve podatke elaborata eksproprijacije i to: Rješenje Službe za urbanizam i zaštitu okoliša grada Cazin (urbanistička suglasnost) broj: 04-19-1020/20 od 29.04.2020.godine, položajnu skicu broj: 04-19-1020/20 od 18.03.2020.godine, izvod iz usvojenog nacrt prostornog plana Grada

Cazin, broj: 04-19-1020/20 od 18.03.2020.godine, kopiju katastarskog plana, Zaključak o ispravci greške u urbanističkoj saglasnosti broj: 04-19-1020/20 od 25.08.2020.godine, kopije Izvoda iz posjedovnih listova broj 56, 185, 652, 639, 190, 189, 188, 466, 639, 190, 640, 512, 65, 380, 396, 50, 521, 588, 56, 216, 579, 406, 181, 179, 412, 184, 318, 629, 630, 181, 310, 584, 216, 713, 216, 546, 55, 216, 713, 49, 55, 65, 78 k.o. Brezova Kosa, kopije Zemljišnoknjižnih izvadaka iz zk.ul. br. 1069 i 2 k.o. SP Ćoralici, Uvjerenje zemljišnoknjižnog ureda, Suda Cazin, broj: 020 0 Nar 20 002 467 od 26.08.2020.godine (da Zemljišnoknjižni ured Cazin ne vodi zemljišnu knjigu za katastarsku općinu Brezova Kosa), kopiju Geodetskog elaborata sačinjen od strane doo „ FotoGeo „Velika Kladaša i Zapisnik o utvrđivanju – procjeni tržišne vrijednosti nekretnina sa mišljenjem Stručne komisije za utvrđivanje prometne vrijednosti nekretnina grada Cazin, broj: 02-12-2077/20 od 20.02.2020. godine.

JU „ Komunalno - stambeni fond „ Cazin ima svojstvo korisnika eksproprijacije prema članu 6. Zakona o eksproprijaciji kojim je određeno da se eksproprijacija može vršiti za potrebe Federacije BiH, kantona, grada, općine, javnih preduzeća, njihovih zavisnih društava u njihovom 100 % vlasništvu i javnih ustanova ako zakonom nije drukčije određeno.

Financijska sredstava (troškove) za sprovođenje odluke odnosno postupka eksproprijacije snosi korisnik eksproprijacije.

Pravni osnov za donošenje Odluke sadržan je u članu 14. stav 4. Zakona o eksproprijaciji, kojim je određeno da Odluku o utvrđivanju javnog interesa za izgradnju objekta ili izvođenje radova na području grada donosi gradsko vijeće na čijem se području namjerava graditi objekat ili izvoditi radovi u skladu sa planskim dokumentima prostornog uređenja.

Prema tome, nadležna služba ispitala je postojanje formalnih uslova za utvrđivanje javnog interesa i utvrdila da isti postoje, a gradsko vijeće raspravlja i donosi odluku da li je u konkretnom slučaju ispunjen materijalni uslov za donošenje odluke, a to je javni interes za rekonstrukciju putnog pravca „DŽEHVERUŠA-CRKVINA-MURATOVO BRDO,, MZ Skokovi.

Ovom Odlukom utvrđuje se javni interes za parcele navedene u stavu I i s njom se ne rješavaju imovinsko-pravni odnosi u vezi sa predmetnim parcelama. Imovinsko-pravni

odnosi rješavaju se u posebnom postupku pokrenutom po prijedlogu za eksproprijaciju u skladu sa članom 21. i članom 24. Zakona o eksproprijaciji („Sl.novine FBiH „ broj: 70/07, 36/10, 25/12, 34/16).

Površine koje su navedene u Odluci o utvrđivanju javnog interesa nisu konačne i iste će se naknadno utvrditi u toku postupka eksproprijacije, nakon što imenovani vještak geodetske struke dostavi nalaz i mišljenje sa tačno naznačenim površinama.

Utvrđivanjem javnog interesa po podnešenom zahtjevu, kao i tim da će se usvajanjem odluke o utvrđivanju javnog interesa utvrditi korisnik eksproprijacije, isti će u skladu sa članom 21. stav 1. Zakona o eksproprijaciji FBiH („Sl.novine FBiH „ broj: 70/07, 36/10, 25/12, 34/16), podnijeti prijedlog za eksproprijaciju nadležnoj gradskoj službi za upravu, koja će postupiti u skladu sa članom 69. i 147. Zakona o upravnom postupku („Sl. novine FBiH „, br: 2/98 i 48/99), provesti sve potrebne ispitne radnje, utvrditi bitne činjenice te u skladu sa članom 24.-28. Zakona o eksproprijaciji FBiH i članom 200. Zakona o upravnom postupku, podneseni prijedlog usvojiti rješenjem za eksproprijaciju kojim će se eksproprijisana površina upisati kao „ JAVNO DOBRO putevi „.

Primjenom odredaba članova 14. do 16., a u vezi sa odredbama članova 3. 4. i 6. Zakona o eksproprijaciji odlučeno je kao u dispozitivu Odluke.

Protiv ove odluke ne može se izjaviti žalba, ali se može pokrenuti upravni spor podnošenjem tužbe u zakonskom roku od 30 dana od dana prijema, prema članu 16. stav. 5. Zakona o eksproprijaciji za čije je vođenje u konkretnom slučaju nadležan kantonalni sud u Bihaću u skladu sa članom 5. i članom 18. Zakona o upravnim sporovima („Službene novine FBiH „ broj: 9/05).

Broj:01/GV-27-15404/20

Datum:30.12.2020.godine

PREDSJEDAVAJUĆI GV-a

Hozanović Rifet

.....
5.Na osnovu člana 14. stav 4.Zakona o eksproprijaciji („Sl.novine FBiH „ broj: 70/07, 36/10, 25/12, 34/16) i Statutarne Odluke o organizaciji grada Cazin od 22.05.2017. godine, postupajući po prijedlogu Gradonačelnika grada Cazin, broj: 01/GN-05-27-2944/20, Gradsko vijeće Cazin na I

redovnoj sjednici održanoj dana 30.12.2020.godine u Czinu donijelo je

O D L U K U **o utvrđivanju javnog interesa**

I Utvrđuje se da je od javnog interesa rekonstrukcija putnog pravca „HENDEK,, MZ Šturlić, te da se za potrebe realizacije navedenog projekta, može pristupiti potpunoj eksproprijaciji nekretnina i to:

- **dio u površini od 33 m2 od k.č. broj: 1428** zvana „LATIĆA KUĆIŠTE,, oranica/njiva 5.klase u površini od 15527 m2, upisana u pl. broj: 1168 k.o. Šturlić, posjed Čović (Muharem) Arif sa dijelom 1/4, Čović (Muharem) Halil sa dijelom 1/4, Čović (Muharem) Nurija sa dijelom 1/4, Čović (Zuhdija) Emsad sa dijelom 1/4, što prema podacima starog katastarskog operata predstavlja dio k.č. broj: 1618/1, upisana u zk. ulošku broj: 962 k.o. SP_Šturlić, sa upisanim vlasnicima: Čović rođ.Dervišević(NN) Fata, Čović(Halil) Ramo, Čović(Muharem) Halil, Čović(Muharem) Arif, Čović(Muharem) Nurija, Čović (Zuhdija) Emsad, Begović (Halil) Fatima rođ.Čović, Čović(Mehmed) Elvir;

- **dio u površini od 1 m2 od k.č. broj: 1252/3** zvana „ OGRADA „ oranica/njiva 5.klase u površini od 1204 m2, upisana u pl. broj: 702 k.o. Šturlić, posjed Hozanović(Meho) Husein, sa dijelom 1/1, što prema podacima starog katastarskog operata predstavlja dio k.č. broj: 1545/6, upisana u zk. ulošku broj: 75 k.o. SP_Šturlić, sa upisanim vlasnicima: Bilkić rođ.Selimović (NN) Fata, Hozanović (Meho) Husein, Mujčić (Mehan zv.Mehmed) Arif, Ružnić(Suljo) Esad, Šabanagić (Meho) Hamdija, Ružnić(Suljo) Esad, Islamska zajednica u BiH, Medžlis IZ Cazin, Vakuf Džemata Šturlić-Kosa, Šabanagić (Šerif) Šaha;

- **dio u površini od 1 m2 od k.č. broj: 1252/5** zvana „ OGRADA „oranica/njiva 4.klase u površini od 2097 m2 i oranica/njiva 5.klase u površini od 489 m2, upisana u pl. broj: 903 k.o. Šturlić, posjed Ružnić(Suljo) Esad, sa dijelom 1/1, što prema podacima starog katastarskog operata predstavlja k.č. broj: 1545/1, upisana u zk. ulošku broj: 75 k.o. SP_Šturlić, sa upisanim vlasnicima: Bilkić rođ.Selimović (NN) Fata, Hozanović (Meho) Husein, Mujčić (Mehan zv.Mehmed) Arif, Ružnić(Suljo) Esad, Šabanagić (Meho) Hamdija, Ružnić(Suljo) Esad, Islamska

zajednica u BiH, Medžlis IZ Cazin, Vakuf Džemata Šturlić-Kosa, Šabanagić (Šerif) Šaha;

- **dio u površini od 5 m2 od k.č. broj: 1252/7** zvana „ OGRADA „oranica/njiva 5.klase u površini od 607 m2, upisana u pl. broj: 903 k.o. Šturlić, posjed Ružnić(Suljo) Esad, sa dijelom 1/1, što prema podacima starog katastarskog operata predstavlja k.č. broj: 1545/9, upisana u zk. ulošku broj: 75 k.o. SP_Šturlić, sa upisanim vlasnicima: Bilkić rođ.Selimović (NN) Fata, Hozanović (Meho) Husein, Mujčić (Mehan zv.Mehmed) Arif, Ružnić(Suljo) Esad, Šabanagić (Meho) Hamdija, Ružnić(Suljo) Esad, Islamska zajednica u BiH, Medžlis IZ Cazin, Vakuf Džemata Šturlić-Kosa, Šabanagić (Šerif) Šaha;

- **dio u površini od 11 m2 od k.č. broj: 1430** zvana „ STRANA „oranica/njiva 5.klase u površini od 5544 m2, upisana u pl. broj: 1362 k.o. Šturlić, posjed Čović(Mehmed) Elvir, sa dijelom 1/1, što prema podacima starog katastarskog operata predstavlja k.č. broj: 1618/5, upisana u zk. ulošku broj: 962 k.o. SP_Šturlić, sa upisanim vlasnicima: Čović rođ.Dervišević(NN) Fata, Čović(Halil) Ramo, Čović(Muharem) Halil, Čović(Muharem) Arif, Čović(Muharem) Nuriya, Čović (Zuhdija) Emsad, Begović (Halil) Fatima rođ.Čović, Čović(Mehmed) Elvir;

- **dio u površini od 1 m2 od k.č. broj: 1429/1** zvana „ OKUĆNICA„kuća i zgrada površine 81 m2, dvorište površine 500 m2, oranica/njiva 5.klase u površini od 34 m2, upisana u pl. broj: 1362 k.o. Šturlić, posjed Čović(Mehmed) Elvir, sa dijelom 1/1, što prema podacima starog katastarskog operata predstavlja k.č. broj: 962, upisana u zk. ulošku broj: 38 k.o. SP_Šturlić, sa upisanim vlasnicima: javno dobro.

- **dio u površini od 5 m2 od k.č. broj: 1252/2** zvana „ OGRADA„kuća i zgrada površine 100 m2, dvorište površine 500 m2, oranica/njiva 5.klase u površini od 542 m2, upisana u pl. broj: 701 k.o. Šturlić,, posjed Mujčić(Mehan) Arif sa dijelom 1/1, što prema podacima starog katastarskog operata predstavlja k.č. broj: 1545/5, upisana u zk. ulošku broj: 75 k.o. SP_Šturlić, sa upisanim vlasnicima: Bilkić rođ.Selimović (NN) Fata, Hozanović (Meho) Husein, Mujčić (Mehan zv.Mehmed) Arif, Ružnić(Suljo) Esad, Šabanagić (Meho) Hamdija, Ružnić(Suljo) Esad, Islamska zajednica u BiH, Medžlis IZ Cazin, Vakuf Džemata Šturlić-Kosa, Šabanagić (Šerif) Šaha;

- **dio u površini od 46 m2 od k.č. broj: 1429/2** zvana „ OKUĆNICA„, oranica/njiva 5.klase u površini od 990 m2, upisana u pl. broj: 1362 k.o. Šturlić,, posjed Čović(Mehmed) Elvir, sa dijelom 1/1, što prema podacima starog katastarskog operata predstavlja k.č. broj: 1618/7, upisana u zk. ulošku broj: 962 k.o. SP_Šturlić, sa upisanim vlasnicima: Čović rođ.Dervišević(NN) Fata, Čović(Halil) Ramo, Čović(Muharem) Halil, Čović(Muharem) Arif, Čović(Muharem) Nuriya, Čović (Zuhdija) Emsad, Begović (Halil) Fatima rođ.Čović, Čović(Mehmed) Elvir;

- **dio u površini od 1 m2 od k.č. broj: 1431/4** zvana „ OGRADA „prilazni put u površini od 84 m2, upisana u pl. broj: 987 k.o. Šturlić, posjed Bilkić(Fehim) Ejub sa dijelom 5/18, Bilkić(Fehim) Esad sa dijelom 5/18, Bilkić(Fehim) Haseda sa dijelom 1/6, Bilkić(Fehim) Sulejman sa dijelom 5/18, što prema podacima starog katastarskog operata predstavlja dio k.č. broj: 1617/3, upisana u zk. ulošku broj: 1117 k.o. SP_Šturlić, sa upisanim vlasnicima: Hatić rođ.Bilkić(NN) Saća, Hatić(Jusuf) Osman, Hatić(Jusuf) Šaha, Ahmetašević (Alija) Ramo, Čović rođ.Bilkić (NN) Tifa, Bilkić (Sulejman) Šerka, Bilkić (Šerif) Safija, Dizdarević (Memija) Memaga, Dizdarević (Memija) Ale, Kudić rođ.Dizdarević (NN) Pašima, Čović rođ.izdarević (NN) Fatima, Šarić rođ.Dizdarević (NN) Šerifa, Bilkić (Hasan) Fazlija, Bilkić (Hasan) Fazlija, Bilkić (Hasan) Ibrahim, Ružnić (Murat) Ejub, Ružnić (Ejub) Salih, Bilkić rođ.Seferagić (NN) Saća, Bilić (Salim) Senija, Bilić (Salim) Razija, Bilkić (Šerif) Safija, Bilić rođ.Čović (NN) Fatima, Bilkić(Ahmet) Šabo, Hozanović (Alija) Sulejman, Hozanović (Sulejman) Husein, Rekić (Omer) Hasan, Topčagić rođ.Rekić (NN) Fazila, Hozanović (Sulejman) Hase, Hozanović (Hase) Šerif, Bilkić (Ejub) Esad, Hozanović (Sulejman) Šerif, Čović (Dedo) Alaga, Rošić rođ.Čović (NN) Hasiba, Huskić rođ.Čović(NN) Bejza, Bašić (Šerif) Ejub, Hozanović (Hase) Sulejman, Bilkić (Salim) Salim, Bilkić rođ.Čović(NN) Fatima, Bilkić (Sulejman) Šerif, Bilkić (Sulejman) Mustafa, Poprženović rođ.Bilkić (NN) Emina, Halilagić rođ.Bilkić (NN) Zemina, Bihacko muftisvo-Odbor Islamske zajednice, Čović (Sulejman) Samir, Čović (Sulejman) Suad, Čović (Sulejman) Šemsudin, Čović (Sulejman) Suada, Čović (Junuz) mldb.Ševsada, Čović (Junuz) mldb.Emina, Bilkić (Fehim) Haseda,

Bilkić (Fehim) Esad, Bilkić (Fehim) Sulejman, Bilkić (Fehim) Ejub, Šabanagić (Šerif) Šaha;

- **dio u površini od 1 m2 od k.č. broj: 1251** zvana „CIPAC „oranica/njiva 4.klase u površini od 374 m2, upisana u pl. broj: 987 k.o. Šturlić, posjed Bilkić(Fehim) Ejub sa dijelom 5/18, Bilkić(Fehim) Esad sa dijelom 5/18, Bilkić(Fehim) Haseda sa dijelom 1/6, Bilkić(Fehim) Sulejman sa dijelom 5/18, što prema podacima starog katastarskog operata predstavlja dio k.č. broj: 1546/1, upisana u zk. ulošku broj: 1117 k.o. SP_Šturlić, sa upisanim vlasnicima: Hatić rođ.Bilkić(NN) Saća, Hatić(Jusuf) Osman, Hatić(Jusuf) Šaha, Ahmetašević (Alija) Ramo, Čović rođ.Bilkić (NN) Tifa, Bilkić (Sulejman) Šerka, Bilkić (Šerif) Safija, Dizdarević (Memija) Memaga, Dizdarević (Memija) Ale, Kudić rođ.Dizdarević (NN) Pašima, Čović rođ.izdarević (NN) Fatima, Šarić rođ.Dizdarević (NN) Šerifa, Bilkić (Hasan) Fazlija, Bilkić (Hasan) Fazlija, Bilkić (Hasan) Ibrahim, Ružnić (Murat) Ejub, Ružnić (Ejub) Salih, Bilkić rođ.Seferagić (NN) Saća, Bilić (Salim) Senija, Bilić (Salim) Razija, Bilkić (Šerif) Safija, Bilić rođ.Čović (NN) Fatima, Bilkić(Ahmet) Šabo, Hozanović (Alija) Sulejman, Hozanović (Sulejman) Husein, Rekić (Omer) Hasan, Topčagić rođ.Rekić (NN) Fazila, Hozanović (Sulejman) Hase, Hozanović (Hase) Šerif, Bilkić (Ejub) Esad, Hozanović (Sulejman) Šerif, Čović (Dedo) Alaga, Rošić rođ.Čović (NN) Hasiba, Huskić rođ.Čović(NN) Bejza, Bašić (Šerif) Ejub, Hozanović (Hase) Sulejman, Bilkić (Salim) Salim, Bilkić rođ.Čović(NN) Fatima, Bilkić (Sulejman) Šerif, Bilkić (Sulejman) Mustafa, Poprženović rođ.Bilkić (NN) Emina, Halilagić rođ.Bilkić (NN) Zemina, Bihačko muftisvo-Odbor Islamske zajednice, Čović (Sulejman) Samir, Čović (Sulejman) Suad, Čović (Sulejman) Šemsudin, Čović (Sulejman) Suada, Čović (Junuz) mldb.Ševsada, Čović (Junuz) mldb.Emina, Bilkić (Fehim) Haseda, Bilkić (Fehim) Esad, Bilkić (Fehim) Sulejman, Bilkić (Fehim) Ejub, Šabanagić (Šerif) Šaha;

- **(cijela) k.č. broj: 2750/1** zvana „PUT PRVOG REDA„ lokalni put u površini od 30945 m2, upisana u pl. broj: 901 k.o. Šturlić, posjed OPĆ.FOND ZA UREĐ.ZAMLJ.PUTEVA,VOD., Cazin Grad, sa dijelom 1/1 što prema podacima starog katastarskog operata predstavlja dio k.č. broj: 1639/5 upisana u zk. ulošku broj: 1119 k.o. SP_Šturlić, sa upisanim vlasnicima: državni erar Kraljevine Jugoslavije i k.č. broj: 694/3

upisana u zk. ulošku broj: 38 k.o. SP_Šturlić, sa upisanim vlasnicima: javno dobro.

Površine koje su navedene u Odluci o utvrđivanju javnog interesa nisu konačne i iste će se naknadno utvrditi u toku postupka eksproprijacije, nakon što imenovani vještak geodetske struke dostavi nalaz i mišljenje sa tačno naznačenim površinama.

II Na dobrima u opštoj upotrebi i dobrima na kojima niko nema upisano vlasništvo ne mogu se sticati prava i iste ne mogu biti predmet postupka eksproprijacije.

- **k.č. broj: 1257** zvana „ŠTURLIĆ„ prilazni put u površini od 5668 m2, upisana u pl. broj: 299 k.o. Šturlić, posjed DR SV JAVNO DOBRO PUTEVI, sa dijelom 1/1 što prema podacima starog katastarskog operata predstavlja dio k.č. broj: 423/1 i 1544, upisana u zk. ulošku broj: 38 k.o. SP_Šturlić, upisana kao: javno dobro.

III Utvrđuje se da je JU „ Komunalno – stambeni fond „ Cazin korisnik potpune eksproprijacije za rekonstrukciju putnog pravca „ HENDEK„ MZ Šturlić.

IV U postupku eksproprijacije dijelovi ekspropisanih površina za koje se utvrđuje javni interes, a na kojima se stiče pravo vlasništva imaju se upisati u zemljišnoj knjizi Općinskog suda u Cazinu i katastarskom operatu grada Cazin kao „ JAVNO DOBRO „ putevi.

V Ova odluka stupa na snagu danom objave u Službenim novinama grada Cazin.

O b r a z l o ž e n j e

Dana 08.09.2020. godine, pod našim brojem: 05-27-2944/20, ovom organu je podnesen Prijedlog za utvrđivanje javnog interesa za potpunu eksproprijaciju zemljišta opisanog u dispozitivu Odluke radi rekonstrukcije putnog pravca „ HENDEK„ MZ Šturlić, od strane ovlaštenog lica JU „ Komunalno -stambeni fond „ Cazin.

U prijedlogu se navodi da se rekonstrukcija putnog pravca „ HENDEK„ MZ Šturlić, vrši u cilju unapređenja infrastrukturne izgradnje lokalne i nerazvrstane putne mreže na području ovog dijela grada Cazin.

U postupku izrade nacrt/prijedloga predmetne odluke utvrđeno je da opisani prijedlog ispunjava formalne zakonske uslove

u skladu sa članom 16. Zakona o eksproprijaciji („Sl.novine FBiH „ broj: 70/07,36/10, 25/12, 34/16).

Prijedlog za utvrđivanje javnog interesa za potpunu eksproprijaciju, kako je gore navedeno, broj: 03-1035-9/18 od 07.09.2020. godine, zaveden pod našim djelovodnim brojem: 05-27-2944/20 od 08.09.2020. godine, sadrži sve podatke elaborata eksproprijacije i to: Rješenje Službe za urbanizam i zaštitu okoliša grada Cazin (urbanistička suglasnost) broj: 04-23-4490/18 od 30.06.2020.godine, položajnu skicu broj: 04-23-4490/18 od 14.01.2019.godine, izvod iz usvojenog nacrtu prostornog plana Grada Cazin, broj: 04-23-4490/18 od 14.01.2019.godine, kopiju katastarskog plana, rješenje o izdavanju saglasnosti za izgradnju priključka Ju Direkcije regionalnih cesta USK Bihać broj: 01-27-360-UP-1/19 od 26.06.2020.godine, kopije Izvoda iz posjedovnih listova broj 1168, 702, 903, 1362, 701, 987, 299, 901 k.o. Šturlić, kopije Zemljišnoknjižnih izvadaka iz zk.ul. br. 962, 75, 38, 1117, 1119 svi u k.o. SP_Šturlić, kopiju Geodetskog elaborata sačinjen od strane doo „OMAL „Gornja Koprivna i Zapisnik o utvrđivanju – procjeni tržišne vrijednosti nekretnina sa mišljenjem Stručne komisije za utvrđivanje prometne vrijednosti nekretnina grada Cazin, broj: 02-12-13094/19 od 22.11.2019. godine.

JU „ Komunalno - stambeni fond „ Cazin ima svojstvo korisnika eksproprijacije prema članu 6. Zakona o eksproprijaciji kojim je određeno da se eksproprijacija može vršiti za potrebe Federacije BiH, kantona, grada, općine, javnih preduzeća, njihovih zavisnih društava u njihovom 100 % vlasništvu i javnih ustanova ako zakonom nije drukčije određeno.

Financijska sredstava (troškove) za sprovođenje odluke odnosno postupka eksproprijacije snosi korisnik eksproprijacije.

Pravni osnov za donošenje Odluke sadržan je u članu 14. stav 4. Zakona o eksproprijaciji, kojim je određeno da Odluku o utvrđivanju javnog interesa za izgradnju objekta ili izvođenje radova na području grada donosi gradsko vijeće na čijem se području namjerava graditi objekat ili izvoditi radovi u skladu sa planskim dokumentima prostornog uređenja.

Prema tome, nadležna služba ispitala je postojanje formalnih uslova za utvrđivanje javnog interesa i utvrdila da isti postoje, a gradsko vijeće raspravlja i donosi odluku da li

je u konkretnom slučaju ispunjen materijalni uslov za donošenje odluke, a to je javni interes za rekonstrukciju putnog pravca „ HENDEK,, MZ Šturlić.

Ovom Odlukom utvrđuje se javni interes za parcele navedene u stavu I i s njom se ne rješavaju imovinsko-pravni odnosi u vezi sa predmetnim parcelama. Imovinsko-pravni odnosi rješavaju se u posebnom postupku pokrenutom po prijedlogu za eksproprijaciju u skladu sa članom 21. i članom 24. Zakona o eksproprijaciji („Sl.novine FBiH „ broj: 70/07, 36/10, 25/12, 34/16).

Površine koje su navedene u Odluci o utvrđivanju javnog interesa nisu konačne i iste će se naknadno utvrditi u toku postupka eksproprijacije, nakon što imenovani vještak geodetske struke dostavi nalaz i mišljenje sa tačno naznačenim površinama.

Utvrđivanjem javnog interesa po podnešenom zahtjevu, kao i tim da će se usvajanjem odluke o utvrđivanju javnog interesa utvrditi korisnik eksproprijacije, isti će u skladu sa članom 21. stav 1. Zakona o eksproprijaciji FBiH („Sl.novine FBiH „ broj: 70/07, 36/10, 25/12, 34/16), podnijeti prijedlog za eksproprijaciju nadležnoj gradskoj službi za upravu, koja će postupiti u skladu sa članom 69. i 147. Zakona o upravnom postupku („Sl. novine FBiH „, br: 2/98 i 48/99), provesti sve potrebne ispitne radnje, utvrditi bitne činjenice te u skladu sa članom 24.-28. Zakona o eksproprijaciji FBiH i članom 200. Zakona o upravnom postupku, podneseni prijedlog usvojiti rješenjem za eksproprijaciju kojim će se eksproprijisana površina upisati kao „ JAVNO DOBRO putevi „.

Primjenom odredaba članova 14. do 16., a u vezi sa odredbama članova 3. 4. i 6. Zakona o eksproprijaciji odlučeno je kao u dispozitivu Odluke.

Protiv ove odluke ne može se izjaviti žalba, ali se može pokrenuti upravni spor podnošenjem tužbe u zakonskom roku od 30 dana od dana prijema, prema članu 16. stav. 5. Zakona o eksproprijaciji za čije je vođenje u konkretnom slučaju nadležan kantonalni sud u Bihaću u skladu sa članom 5. i članom 18. Zakona o upravnim sporovima („Službene novine FBiH „ broj: 9/05).

Broj:01/GV-27-15405/20

Datum:30.12.2020.godine

PREDSJEDAVAJUĆI GV-a

Hozanović Rifet

.....

6. Na osnovu člana 14. stav 4. Zakona o eksproprijaciji („Sl. novine FBiH „ broj: 70/07, 36/10, 25/12, 34/16) i Statutarne Odluke o organizaciji grada Cazin od 22.05.2017. godine, postupajući po prijedlogu Gradonačelnika grada Cazin, broj: 01/GN-05-27-2849/20, Gradsko vijeće Cazin na I redovnoj sjednici održanoj dana 30.12.2020. godine u Cazinu donijelo je

ODLUKU o utvrđivanju javnog interesa

I Utvrđuje se da je od javnog interesa rekonstrukcija putnog pravca „ BEŠLAGIĆI,, MZ Slatina, te da se za potrebe realizacije navedenog projekta, može pristupiti potpunoj eksproprijaciji nekretnina i to:

- **dio u površini od 6 m2 od k.č. broj: 320** zvana „LISA,, kuća i zgrada u površini od 65 m2 i dvorište površine 253 m2, ukupne površine 318 m2, upisana u pl. broj: 754 k.o. Slatina, posjed Baltić(Hasan) Dika rođ.Perviz, sa dijelom 1/1, što prema podacima starog katastarskog operata predstavlja k.č. broj: 118/39, upisana u zk. ulošku broj: 130 k.o. SP_Slatina, sa upisanim vlasnicima: Harbaš rođ.Bešlagić (NN) Emina, Halavć rođ.Bešlagić (NN) Zejna, Bešlagić rođ.Okić (NN) Mina, Bešlagić (Hasan) Kada, Bešlagić (Hasan) mlđb.Mina, Durić(Alaga) Murat, Durić (Alaga) Suljo, Ljubijankić rođ.Topić (NN) Nurka, Perviz (Ramo) Hasan, Perviz rođ.Arnautović (NN) Naja, Kržalić (Sulejman) Rasim, Kržalić (Ibrahim) Zuhdija, Bašić (Abdija) Zuhdija, Kržalić (Rasim) Emin, Bešlagić(Huska) Huse, Bešlagić(Muho) Ramiza rođ.Žerić, Bešlagić(Mehmed) Samir, Bešlagić(Mehmed) Said, Bešlagić(Mehmed) Sead, Bešlagić rođ.Abdić (Ahmet) Seida, Bešlagić(Ago) Dijana, Bešlagić(sin Mine) Mustafa, Bešlagić(sin Mine) Mujaga, Bešlagić(kći Mine) Kada, Kržalić (Zuhdija) Sanel, Dervišević (Muhamed) Čatibe zv.Čatiba rođ.Mizić, Dervišević (Muhamed) Čatibe zv.Čatiba rođ.Mizić;

- **dio u površini od 51 m2 od k.č. broj: 319/3** zvana „ LISA „ oranica/njiva 3.klase u površini od 2236 m2, upisana u pl. broj: 755 k.o. Slatina, posjed Perviz Velage Fatima rođ.Maganović, sa dijelom 1/1, što prema

podacima starog katastarskog operata predstavlja k.č. broj: 118/18, upisana u zk. ulošku broj: 130 k.o. SP_Slatina, sa upisanim vlasnicima: Harbaš rođ.Bešlagić (NN) Emina, Halavć rođ.Bešlagić (NN) Zejna, Bešlagić rođ.Okić (NN) Mina, Bešlagić (Hasan) Kada, Bešlagić (Hasan) mlđb.Mina, Durić(Alaga) Murat, Durić (Alaga) Suljo, Ljubijankić rođ.Topić (NN) Nurka, Perviz (Ramo) Hasan, Perviz rođ.Arnautović (NN) Naja, Kržalić (Sulejman) Rasim, Kržalić (Ibrahim) Zuhdija, Bašić (Abdija) Zuhdija, Kržalić (Rasim) Emin, Bešlagić(Huska) Huse, Bešlagić(Muho) Ramiza rođ.Žerić, Bešlagić(Mehmed) Samir, Bešlagić(Mehmed) Said, Bešlagić(Mehmed) Sead, Bešlagić rođ.Abdić (Ahmet) Seida, Bešlagić(Ago) Dijana, Bešlagić(sin Mine) Mustafa, Bešlagić(sin Mine) Mujaga, Bešlagić(kći Mine) Kada, Kržalić (Zuhdija) Sanel, Dervišević (Muhamed) Čatibe zv.Čatiba rođ.Mizić, Dervišević (Muhamed) Čatibe zv.Čatiba rođ.Mizić;

- **dio u površini od 7 m2 od k.č. broj: 319/4** zvana „LISA „ prilazni put u površini od 130 m2 upisana u pl. broj: 754 k.o. Slatina, posjed Baltić (Hasan) Dika rođ.Perviz, sa dijelom 1/1, što prema podacima starog katastarskog operata predstavlja k.č. broj: 118/18, upisana u zk. ulošku broj: 130 k.o. SP_Slatina, sa upisanim vlasnicima: Harbaš rođ.Bešlagić (NN) Emina, Halavć rođ.Bešlagić (NN) Zejna, Bešlagić rođ.Okić (NN) Mina, Bešlagić (Hasan) Kada, Bešlagić (Hasan) mlđb.Mina, Durić(Alaga) Murat, Durić (Alaga) Suljo, Ljubijankić rođ.Topić (NN) Nurka, Perviz (Ramo) Hasan, Perviz rođ.Arnautović (NN) Naja, Kržalić (Sulejman) Rasim, Kržalić (Ibrahim) Zuhdija, Bašić (Abdija) Zuhdija, Kržalić (Rasim) Emin, Bešlagić(Huska) Huse, Bešlagić(Muho) Ramiza rođ.Žerić, Bešlagić(Mehmed) Samir, Bešlagić(Mehmed) Said, Bešlagić(Mehmed) Sead, Bešlagić rođ.Abdić (Ahmet) Seida, Bešlagić(Ago) Dijana, Bešlagić(sin Mine) Mustafa, Bešlagić(sin Mine) Mujaga, Bešlagić(kći Mine) Kada, Kržalić (Zuhdija) Sanel, Dervišević (Muhamed) Čatibe zv.Čatiba rođ.Mizić, Dervišević (Muhamed) Čatibe zv.Čatiba rođ.Mizić;

- **dio u površini od 32 m2 od k.č. broj: 317/2** zvana „ BEŠLAGIĆA LISA,, kuća i zgrada površine 56 m2, dvorište površine 500

m2, oranica/njiva 3 klase u površini od 109 m2, upisana u pl. broj: 670 k.o. Slatina, posjed Bešlagić (Huse) Hasan, sa dijelom 1/1, što prema podacima starog katastarskog operata predstavlja k.č. broj: 118/35, upisana u zk. ulošku broj: 132 k.o. SP_Slatina, sa upisanim vlasnicima: Bešlagić rođ.Okić (NN) Mina, Bešlagić (Hasan) Kada, Bešlagić (Hasan) mlđb.Mina, Durić(Alaga) Murat, Perviz (Ramo) Hasan, Perviz rođ.Arnautović (NN) Naja, Kržalić (Ibrahim) Zuhdija, Bešlagić (Imšir) Šerif, Bešlagić (Mehmed) Sead, Bešlagić(Huska) Huse, Kržalić (Zuhdija) Senad, Bešlagić (Muho) Remiza rođ.Žerić, Bešlagić (Huse) Hasan, Kržalić (Zuhdija) Zuhdija, Bešlagić (Mehmed) Samir, Bešlagić (Mehmed) Sead, Bešlagić rođ.Abdić (Ahmet) Seida, Bešlagić(Ago) Dijana, Karabegović rođ.Bešlagić(Šerif) Šaha, Bešlagić(sin Mine) Mustafa, Bešlagić(sin Mine) Mujaga, Bešlagić(kći Mine) Kada, Bešlagić (Šerif) Husein;

- **dio u površini od 2 m2 od k.č. broj: 317/3** zvana „BEŠLAGIĆA LISA „, prilazni put u površini od 68 m2 upisana u pl. broj: 670 k.o. Slatina, posjed Bešlagić (Huse) Hasan, sa djelom 1/1 što prema podacima starog katastarskog operata predstavlja k.č. broj: 118/58, upisana u zk. ulošku broj: 132 k.o. SP_Slatina, sa upisanim vlasnicima: Bešlagić rođ.Okić (NN) Mina, Bešlagić (Hasan) Kada, Bešlagić (Hasan) mlđb.Mina, Durić(Alaga) Murat, Perviz (Ramo) Hasan, Perviz rođ.Arnautović (NN) Naja, Kržalić (Ibrahim) Zuhdija, Bešlagić (Imšir) Šerif, Bešlagić (Mehmed) Sead, Bešlagić(Huska) Huse, Kržalić (Zuhdija) Senad, Bešlagić (Muho) Remiza rođ.Žerić, Bešlagić (Huse) Hasan, Kržalić (Zuhdija) Zuhdija, Bešlagić (Mehmed) Samir, Bešlagić (Mehmed) Sead, Bešlagić rođ.Abdić (Ahmet) Seida, Bešlagić(Ago) Dijana, Karabegović rođ.Bešlagić(Šerif) Šaha, Bešlagić(sin Mine) Mustafa, Bešlagić(sin Mine) Mujaga, Bešlagić(kći Mine) Kada, Bešlagić (Šerif) Husein;

- **dio u površini od 24 m2 od k.č. broj: 317/4** zvana „BEŠLAGIĆA LISA „, oranica/njiva 3.klase u površini od 1036 m2 upisana u pl. broj: 709 k.o. Slatina, posjed Kržalić (Kasim) Sead, sa djelom 1/1 što prema podacima starog katastarskog operata predstavlja k.č. broj: 117/5, upisana u zk. ulošku broj: 132 k.o. SP_Slatina, sa upisanim vlasnicima: Bešlagić rođ.Okić (NN) Mina,

Bešlagić (Hasan) Kada, Bešlagić (Hasan) mlđb.Mina, Durić(Alaga) Murat, Perviz (Ramo) Hasan, Perviz rođ.Arnautović (NN) Naja, Kržalić (Ibrahim) Zuhdija, Bešlagić (Imšir) Šerif, Bešlagić (Mehmed) Sead, Bešlagić(Huska) Huse, Kržalić (Zuhdija) Senad, Bešlagić (Muho) Remiza rođ.Žerić, Bešlagić (Huse) Hasan, Kržalić (Zuhdija) Zuhdija, Bešlagić (Mehmed) Samir, Bešlagić (Mehmed) Sead, Bešlagić rođ.Abdić (Ahmet) Seida, Bešlagić(Ago) Dijana, Karabegović rođ.Bešlagić(Šerif) Šaha, Bešlagić(sin Mine) Mustafa, Bešlagić(sin Mine) Mujaga, Bešlagić(kći Mine) Kada, Bešlagić (Šerif) Husein;

- **dio u površini od 6 m2 od k.č. broj: 285/4** zvana „LISA „,prilazni put u površini od 380 m2, upisana u pl. broj: 633 k.o. Slatina, posjed Bešlagić (Imšir) Šerif, sa dijelom 1/2, Kržalić (Ibrahim) Zuhdija, sa dijelom 1/8, Kržalić (Zuhdija) Senad sa dijelom 1/4, Kržalić (Zuhdija) Zuhdija, sa dijelom 1/8 što prema podacima starog katastarskog operata predstavlja k.č. broj: 118/57, upisana u zk. ulošku broj: 132 k.o. SP_Slatina, sa upisanim vlasnicima: Bešlagić rođ.Okić (NN) Mina, Bešlagić (Hasan) Kada, Bešlagić (Hasan) mlđb.Mina, Durić(Alaga) Murat, Perviz (Ramo) Hasan, Perviz rođ.Arnautović (NN) Naja, Kržalić (Ibrahim) Zuhdija, Bešlagić (Imšir) Šerif, Bešlagić (Mehmed) Sead, Bešlagić(Huska) Huse, Kržalić (Zuhdija) Senad, Bešlagić (Muho) Remiza rođ.Žerić, Bešlagić (Huse) Hasan, Kržalić (Zuhdija) Zuhdija, Bešlagić (Mehmed) Samir, Bešlagić (Mehmed) Sead, Bešlagić rođ.Abdić (Ahmet) Seida, Bešlagić(Ago) Dijana, Karabegović rođ.Bešlagić(Šerif) Šaha, Bešlagić(sin Mine) Mustafa, Bešlagić(sin Mine) Mujaga, Bešlagić(kći Mine) Kada, Bešlagić (Šerif) Husein;

- **dio u površini od 11 m2 od k.č. broj: 284/1** zvana „, POD„,kuća i zgrada površine 72 m2, dvorište površine 500 m2, oranica/njiva 3 klase u površini od 137 m2, upisana u pl. broj: 342 k.o. Slatina, posjed Bešlagić (Imšir) Šerif, sa dijelom 1/1, što prema podacima starog katastarskog operata predstavlja k.č. broj: 117/8, upisana u zk. ulošku broj: 132 k.o. SP_Slatina, sa upisanim vlasnicima: Bešlagić rođ.Okić (NN) Mina, Bešlagić (Hasan) Kada, Bešlagić (Hasan) mlđb.Mina, Durić(Alaga) Murat, Perviz (Ramo) Hasan, Perviz rođ.Arnautović (NN) Naja, Kržalić (Ibrahim)

Zuhdija, Bešlagić (Imšir) Šerif, Bešlagić (Mehmed) Sead, Bešlagić(Huska) Huse, Kržalić (Zuhdija) Senad, Bešlagić (Muho) Remiza rođ.Žerić, Bešlagić (Huse) Hasan, Kržalić (Zuhdija) Zuhdija, Bešlagić (Mehmed) Samir, Bešlagić (Mehmed) Sead, Bešlagić rođ.Abdić (Ahmet) Seida, Bešlagić(Ago) Dijana, Karabegović rođ.Bešlagić(Šerif) Šaha, Bešlagić(sin Mine) Mustafa, Bešlagić(sin Mine) Mujaga, Bešlagić(kći Mine) Kada, Bešlagić (Šerif) Husein;

- **dio u površini od 17 m2 od k.č. broj: 278** zvana „BEŠLAGIĆA LISA,, oranica/njiva 4.klase u površini od 6821 m2 upisana u pl. broj: 860 k.o. Slatina, posjed Bešlagić (Huse) Husein, sa djelom 1/1 što prema podacima starog katastarskog operata predstavlja k.č. broj: 118/18, upisana u zk. ulošku broj: 130 k.o. SP_Slatina, sa upisanim vlasnicima: Harbaš rođ.Bešlagić (NN) Emina, Halavć rođ.Bešlagić (NN) Zejna, Bešlagić rođ.Okić (NN) Mina, Bešlagić (Hasan) Kada, Bešlagić (Hasan) mlđb.Mina, Durić(Alaga) Murat, Durić (Alaga) Suljo, Ljubijankić rođ.Topić (NN) Nurka, Perviz (Ramo) Hasan, Perviz rođ.Arnautović (NN) Naja, Kržalić (Sulejman) Rasim, Kržalić (Ibrahim) Zuhdija, Bašić (Abdija) Zuhdija, Kržalić (Rasim) Emin, Bešlagić(Huska) Huse, Bešlagić(Muho) Ramiza rođ.Žerić, Bešlagić(Mehmed) Samir, Bešlagić(Mehmed)Said, Bešlagić(Mehmed)Sead, Bešlagić rođ.Abdić (Ahmet) Seida, Bešlagić(Ago) Dijana, Bešlagić(sin Mine) Mustafa, Bešlagić(sin Mine) Mujaga, Bešlagić(kći Mine) Kada, Kržalić (Zuhdija) Sanel, Dervišević (Muhamed) Čatibe zv.Čatiba rođ.Mizić, Dervišević (Muhamed) Čatibe zv.Čatiba rođ.Mizić;

- **dio u površini od 24 m2 od k.č. broj: 262/2** zvana „LISA „kuća i zgrada površine 85 m2, dvorište površine 500 m2, oranica/njiva 4 klase u površini od 149 m2, upisana u pl. broj: 562 k.o. Slatina, posjed Kržalić (Rasim)Emin, sa dijelom 1/1, što prema podacima starog katastarskog operata predstavlja k.č. broj: 118/53, upisana u zk. ulošku broj: 130 k.o. SP_Slatina, sa upisanim vlasnicima: Harbaš rođ.Bešlagić (NN) Emina, Halavć rođ.Bešlagić (NN) Zejna, Bešlagić rođ.Okić (NN) Mina, Bešlagić (Hasan) Kada, Bešlagić (Hasan) mlđb.Mina, Durić(Alaga) Murat, Durić (Alaga) Suljo, Ljubijankić rođ.Topić (NN) Nurka, Perviz (Ramo) Hasan, Perviz

rođ.Arnautović (NN) Naja, Kržalić (Sulejman) Rasim, Kržalić (Ibrahim) Zuhdija, Bašić (Abdija) Zuhdija, Kržalić (Rasim) Emin, Bešlagić(Huska) Huse, Bešlagić(Muho) Ramiza rođ.Žerić, Bešlagić(Mehmed) Samir, Bešlagić(Mehmed)Said, Bešlagić(Mehmed)Sead, Bešlagić rođ.Abdić (Ahmet) Seida, Bešlagić(Ago) Dijana, Bešlagić(sin Mine) Mustafa, Bešlagić(sin Mine) Mujaga, Bešlagić(kći Mine) Kada, Kržalić (Zuhdija) Sanel, Dervišević (Muhamed) Čatibe zv.Čatiba rođ.Mizić, Dervišević (Muhamed) Čatibe zv.Čatiba rođ.Mizić;

- **dio u površini od 23 m2 od k.č. broj: 262/1** zvana zvana „LISA „kuća i zgrada površine 74 m2, dvorište površine 500 m2, oranica/njiva 4 klase u površini od 310 m2, upisana u pl. broj: 212 k.o. Slatina, posjed Kržalić (Sulejman) Rasim, sa dijelom 1/1, što prema podacima starog katastarskog operata predstavlja k.č. broj: 118/52, upisana u zk. ulošku broj: 130 k.o. SP_Slatina, sa upisanim vlasnicima: Harbaš rođ.Bešlagić (NN) Emina, Halavć rođ.Bešlagić (NN) Zejna, Bešlagić rođ.Okić (NN) Mina, Bešlagić (Hasan) Kada, Bešlagić (Hasan) mlđb.Mina, Durić(Alaga) Murat, Durić (Alaga) Suljo, Ljubijankić rođ.Topić (NN) Nurka, Perviz (Ramo) Hasan, Perviz rođ.Arnautović (NN) Naja, Kržalić (Sulejman) Rasim, Kržalić (Ibrahim) Zuhdija, Bašić (Abdija) Zuhdija, Kržalić (Rasim) Emin, Bešlagić(Huska) Huse, Bešlagić(Muho) Ramiza rođ.Žerić, Bešlagić(Mehmed) Samir, Bešlagić(Mehmed)Said, Bešlagić(Mehmed)Sead, Bešlagić rođ.Abdić (Ahmet) Seida, Bešlagić(Ago) Dijana, Bešlagić(sin Mine) Mustafa, Bešlagić(sin Mine) Mujaga, Bešlagić(kći Mine) Kada, Kržalić (Zuhdija) Sanel, Dervišević (Muhamed) Čatibe zv.Čatiba rođ.Mizić, Dervišević (Muhamed) Čatibe zv.Čatiba rođ.Mizić;

- **dio u površini od 23 m2 od k.č. broj: 261/3** zvana „ BEŠLAGIĆA NJIVA „oranica/njiva 4 klase u površini od 4822 m2 upisana u pl. broj: 525 k.o. Slatina, posjed Hairlahović (Murat) Hasan, sa dijelom 1/1 što prema podacima starog katastarskog operata predstavlja k.č. broj: 118/9, upisana u zk. ulošku broj: 493 k.o. SP_Slatina, sa upisanim vlasnicima: Hajrlahović (Nasuf) Kada, Hajrlahović rođ.Huremagić (NN) Alija, Hairlahović (Murat) Hasan, Hajrlahović

(Murat) Alija, Hairlahović (Murat) Muradif, Hairlahović (Nazif) Nijaz, Hairlahović (Nazif) Rifet, Hairlahović (Nazif) Refik, Hairlahović (Alija) Fuad.

- Površine koje su navedene u Odluci o utvrđivanju javnog interesa nisu konačne i iste će se naknadno utvrditi u toku postupka eksproprijacije, nakon što imenovani vještak geodetske struke dostavi nalaz i mišljenje sa tačno naznačenim površinama.

II Na dobrima u opštoj upotrebi i dobrima na kojima niko nema upisano vlasništvo ne mogu se sticati prava i iste ne mogu biti predmet postupka eksproprijacije.

- k.č. broj: 1264 zvana „MURATOV PUT,, prilazni put u površini od 3380 m2, upisana u pl. broj: 102 k.o. Slatina, posjed DR SV JAVNO DOBRO PUTEVI, Vrelo sa dijelom 1/1 (prema zemljišnim knjigama nema podataka starog operata).

III Utvrđuje se da je JU „ Komunalno – stambeni fond „ Cazin korisnik potpune eksproprijacije za rekonstrukciju putnog pravca „ BEŠLAGIĆI,, MZ Slatina.

IV U postupku eksproprijacije dijelovi ekspropisanih površina za koje se utvrđuje javni interes, a na kojima se stiče pravo vlasništva imaju se upisati u zemljišnoj knjizi Općinskog suda u Cazinu i katastarskom operatu grada Cazin kao „ JAVNO DOBRO ,, putevi.

V Ova odluka stupa na snagu danom objave u Službenim novinama grada Cazin.

O b r a z l o ž e n j e

Dana 27.08.2020. godine, pod našim brojem: 05-27-2849/20, ovom organu je podnesen Prijedlog za utvrđivanje javnog interesa za potpunu eksproprijaciju zemljišta opisanog u dispozitivu Odluke radi rekonstrukcije putnog pravca „ BEŠLAGIĆI,, MZ Slatina, od strane ovlaštenog lica JU ,, Komunalno -stambeni fond ,, Cazin.

U prijedlogu se navodi da se rekonstrukcija putnog pravca „ BEŠLAGIĆI,, MZ Slatina, vrši u cilju unapređenja infrastrukturne izgradnje lokalne i nerazvrstane putne mreže na području ovog dijela grada Cazin.

U postupku izrade nacrt/prijedloga predmetne odluke utvrđeno je da opisani prijedlog ispunjava formalne zakonske uslove u skladu sa članom 16. Zakona o eksproprijaciji („Sl.novine FBiH ,, broj: 70/07,36/10, 25/12, 34/16).

Prijedlog za utvrđivanje javnog interesa za potpunu eksproprijaciju, kako je gore navedeno, broj: 03-1795-7/19 od 26.08.2020. godine, zaveden pod našim djelovodnim brojem: 05-27-2849/20 od 27.08.2020. godine, sadrži sve podatke elaborata eksproprijacije i to: Rješenje Službe za urbanizam i zaštitu okoliša grada Cazin (urbanistička suglasnost) broj: 04-19-248/20 od 16.07.2020.godine, položajnu skicu broj: 04-19-248/20 od 13.07.2020.godine, izvod iz izmjena i dopuna urbanističkog plana Grada Cazin (2017.-2027.), broj: 04-19-248/20 od 13.07.2020.godine, kopiju katastarskog plana broj: 05-26-146/2020-1 od 10.01.2020.godine, kopije Izvoda iz posjedovnih listova broj 754, 755, 670, 709, 633, 342, 860, 562, 212, 525, 102 k.o. Slatina, kopije Zemljišnoknjižnih izvadaka iz zk.ul. br. 130, 132 i 493 svi u k.o. SP_Slatina, kopiju Geodetskog elaborata od augusta 2019. godine sačinjen od strane doo „ Edi-ing ,, d.o.o. arhitektonsko-inžinjerijski biro Donji Vakuf, u.705 S.b.brigrade i Zapisnik o utvrđivanju – procjeni tržišne vrijednosti nekretnina sa mišljenjem Stručne komisije za utvrđivanje prometne vrijednosti nekretnina grada Cazin, broj: 02-12-1069/20 od 27.01.2020. godine.

JU ,, Komunalno - stambeni fond ,, Cazin ima svojstvo korisnika eksproprijacije prema članu 6. Zakona o eksproprijaciji kojim je određeno da se eksproprijacija može vršiti za potrebe Federacije BiH, kantona, grada, općine, javnih preduzeća, njihovih zavisnih društava u njihovom 100 % vlasništvu i javnih ustanova ako zakonom nije drukčije određeno.

Financijska sredstava (troškove) za sprovođenje odluke odnosno postupka eksproprijacije snosi korisnik eksproprijacije.

Pravni osnov za donošenje Odluke sadržan je u članu 14. stav 4. Zakona o eksproprijaciji, kojim je određeno da Odluku o utvrđivanju javnog interesa za izgradnju objekta ili izvođenje radova na području grada donosi gradsko vijeće na čijem se području namjerava graditi objekat ili izvoditi radovi u skladu sa planskim dokumentima prostornog uređenja.

Prema tome, nadležna služba ispitala je postojanje formalnih uslova za utvrđivanje

javnog interesa i utvrdila da isti postoje, a gradsko vijeće raspravlja i donosi odluku da li je u konkretnom slučaju ispunjen materijalni uslov za donošenje odluke, a to je javni interes za rekonstrukciju putnog pravca „BEŠLAGIĆI,, MZ Slatina.

Ovom Odlukom utvrđuje se javni interes za parcele navedene u stavu I i s njom se ne rješavaju imovinsko-pravni odnosi u vezi sa predmetnim parcelama. Imovinsko-pravni odnosi rješavaju se u posebnom postupku pokrenutom po prijedlogu za eksproprijaciju u skladu sa članom 21. i članom 24. Zakona o eksproprijaciji („Sl.novine FBiH „ broj: 70/07, 36/10, 25/12, 34/16).

Površine koje su navedene u Odluci o utvrđivanju javnog interesa nisu konačne i iste će se naknadno utvrditi u toku postupka eksproprijacije, nakon što imenovani vještak geodetske struke dostavi nalaz i mišljenje sa tačno naznačenim površinama.

Utvrđivanjem javnog interesa po podnešenom zahtjevu, kao i tim da će se usvajanjem odluke o utvrđivanju javnog interesa utvrditi korisnik eksproprijacije, isti će u skladu sa članom 21. stav 1. Zakona o eksproprijaciji FBiH („Sl.novine FBiH „ broj: 70/07, 36/10, 25/12, 34/16), podnijeti prijedlog za eksproprijaciju nadležnoj gradskoj službi za upravu, koja će postupiti u skladu sa članom 69. i 147. Zakona o upravnom postupku („Sl. novine FBiH „, br: 2/98 i 48/99), provesti sve potrebne ispitne radnje, utvrditi bitne činjenice te u skladu sa članom 24.-28. Zakona o eksproprijaciji FBiH i članom 200. Zakona o upravnom postupku, podneseni prijedlog usvojiti rješenjem za eksproprijaciju kojim će se eksproprijisana površina upisati kao „ JAVNO DOBRO putevi „.

Primjenom odredaba članova 14. do 16., a u vezi sa odredbama članova 3. 4. i 6. Zakona o eksproprijaciji odlučeno je kao u dispozitivu Odluke.

Protiv ove odluke ne može se izjaviti žalba, ali se može pokrenuti upravni spor podnošenjem tužbe u zakonskom roku od 30 dana od dana prijema, prema članu 16. stav. 5. Zakona o eksproprijaciji za čije je vođenje u konkretnom slučaju nadležan kantonalni sud u Bijaću u skladu sa članom 5. i članom 18. Zakona o upravnim sporovima („Službene novine FBiH „ broj: 9/05).

Broj:01/GV-27-15406/20

Datum:30.12.2020.godine

PREDSJEDAVAJUĆI GV-a

Hozanović Rifet

.....

7. Na osnovu člana 14. Stav 4. Zakona o eksproprijaciji (Sl. Novine F BiH broj 70/07 36/10, 25/12 i 34/16) i člana 8. Statutarne Odluke o organizaciji grada Cazina (Sl. Novine Grada Cazina broj 1/17 od 25.05.2017. godine), postupajući po prijedlogu Gradonačelnika Grada Cazina broj:01/GN-05-27-2521/20, Gradsko vijeće Grada Cazina na I redovnoj sjednici održanoj dana 30.12.2020.godine u Cazinu donosi:

O D L U K U

o utvrđivanju javnog interesa

I. Utvrđuje se da je od javnog interesa izgradnja elektroenergetskog objekta – podzemne niskonaponske mreže (NNM) „DOM ZDRAVLJA“Cazin Grad i da se može pristupiti nepotpunoj eksproprijaciji nekretnina kako slijedi:

- Dio u površini od 2 m2 od k.č.broj: 1012/7 zvana „MBTS DOM ZDRAVLJA“ elektroenergetski objekt (1) u površini od 13 m2 i ostalo neplodno zemljište u površini od 22 m2, ukupne površine 35 m2, posjed JP „Elektroprivreda“Sarajevo, Elektrodistribucija Bijać, sa dijelom 1/1, upisana u pl.br. 291 k.o.Cazin Grad, što prema podacima starog operata odgovara k.č.broj: 547/107 zvana MBTS Dom Zdravlja Trafostanica, neplodno u površini od 35 m2, upisana u zk.uložak el. broj: 407 SP_Cazin, vlasništvo: državno vlasništvo.

- Dio u površini od 14 m2 od k.č.broj: 1012/2 zvana „DOM ZDRAVLJA“ Zgrada zdravstvene djelatnosti(1) u površini od 1889 m2, Zgrada zdravstvene djelatnosti(2) u površini od 462 m2, pomoćna zgrada (5) površine 184 m2, pomoćna zgrada (7) površine 73 m2, pomoćna zgrada (3) površine 24 m2, pomoćna zgrada (4) površine 22 m2, pomoćna zgrada (6) površine 15 m2, pomoćna zgrada (8) površine 10 m2, dvorište u površini od 18026 m2, ukupne površine 20705 m2, posjed DR.SV.DOM ZDRAVLJA CAZIN, Vasilija Božića 28, Cazin sa dijelom 1/1, upisana u pl.br. 299 k.o.Cazin Grad, što prema podacima starog operata odgovara dio k.č.broj: 536/1 zvana Bolnica sa dvorištem, neplodno u površini od 3033 m2, upisana u zk.uložak el. broj: 407 SP_Cazin, vlasništvo: državno vlasništvo.

- **Dio u površini od 3 m2 od k.č.broj: 946/1 zvana „KLISA“** Prilazni put u površini od 995 m2, posjed DR.SV.JAVNO DOBRO PUTEVI, Cazin Grad sa dijelom 1/1, upisana u pl.br. 274 k.o.Cazin Grad, što prema podacima starog operata odgovara dio k.č.broj: 546/4 zvana ULICA; livada u površini od 1801 m2, upisana u zk.uložak broj: 1244 SP_Cazin, vlasništvo: državno vlasništvo.

- **Dio u površini od 26 m2 od k.č.broj: 1020/1 zvana „VOČNJAK“** voćnjak 2.klase u površini od 8569 m2, posjed Grad Cazin, Trg Alije Izetbegovića sa dijelom 1/1, upisana u pl.br. 290 k.o.Cazin Grad, što prema podacima starog operata odgovara k.č.broj: 1020/1 zvana VOCNJAK; voćnjak 2.klase u površini od 8569 m2, upisana u zk.uložak broj: 4069 k.o.Cazin Grad, vlasništvo: Grada Cazina - (parcela harmonizovana).

- **Dio u površini od 9 m2 od k.č.broj: 1020/5 zvana „GRADILIŠTE“** Gradilište u površini od 371 m2, posjed Džaferović (Mujaga) Sead, Cazin Grad sa dijelom 1/1, upisana u pl.br. 3342 k.o.Cazin Grad, što prema podacima starog operata odgovara k.č.broj: 547/93 zvana Gradilište; oranica u površini od 371 m2, upisana u zk.uložak el. broj: 3903 SP_Cazin, vlasništvo: državno vlasništvo.

- **Dio u površini od 1 m2 od k.č.broj: 1020/7 zvana „ULICA“** prilazni put u površini od 766 m2, posjed OPĆ.FOND ZA UREĐ.ZAMLJ.PUTEVA, VOD, Cazin Grad sa dijelom 1/1, upisana u pl.br. 2177 k.o.Cazin Grad, što prema podacima starog operata odgovara dio k.č.broj: 547/119 zvana ULICA; prilazni put u površini od 766 m2, upisana u zk.uložak el. broj: 40 SP_Cazin, vlasništvo: državno vlasništvo.

Konačna površina na naprijed navedenim nekretninama potrebna za nepotpunu eksproprijaciju utvrditi će se stručnim nalazom i mišljenjem vještaka određene struke u postupku eksproprijacije.

II Na dobrima u opštoj upotrebi i dobrima na kojima niko nema upisano vlasništvo ne mogu se sticati prava i iste ne mogu biti predmet postupka eksproprijacije.

- **Dio u površini od 7 m2 od k.č.broj: 1393 zvana „ALAGIĆA OGRADE“** prilazni put u površini od 155 m2 posjed DR SV JAVNO DOBO PUTEVI, Cazin Grad sa dijelom 1/1, upisana u pl.br. 274 k.o.Cazin Grad, što prema podacima starog operata odgovara k.č.broj: 291/2 zvana CESTA, neplodno u površini od

18974 m2, upisana u zk.uložak el. broj: 408 SP_Cazin, vlasništvo: javno dobro.

- **Dio u površini od 6 m2 od k.č.broj: 1202 zvana „BAŠČE“** prilazni put u površini od 274 m2 posjed DR SV JAVNO DOBO PUTEVI, Cazin Grad sa dijelom 1/1, upisana u pl.br. 274 k.o.Cazin Grad, što prema podacima starog operata odgovara dio k.č.broj: 291/8 zvana ČAJIN POTOK, neplodno u površini od 3346 m2, upisana u zk.uložak el. broj: 408 SP_Cazin, vlasništvo: javno dobro.

- **Dio u površini od 38 m2 od k.č.broj: 2047/1 zvana „VASILJA BOŽIĆA“** ulica u površini od 4546 m2 posjed OPĆ.FOND ZA UREĐ.ZAMLJ.PUTEVA.VOD., Cazin Grad sa dijelom 1/1, upisana u pl.br. 2177 k.o.Cazin Grad, što prema podacima starog operata odgovara dio k.č.broj: 291/5 zvana CESTA-PUT; Neplodno površine 21064 m2, upisana u zk.ul.broj: 408 k.o.SP_Cazin, vlasništvo: javno dobro

III. Utvrđuje se da je JP Elektroprivreda Bosne i Hercegovine dd Sarajevo Podružnica Elektrodistribucija Bihać korisnik nepotpune eksproprijacije radi izgradnja elektroenergetskog objekta – podzemne niskonaponske mreže (NNM) „DOM ZDRAVLJA“Cazin Grad.

IV. Ova odluka stupa na snagu danom donošena i ima se objaviti u Službenim novinama Grada Cazina.

O b r a z l o ž e n j e

U skladu sa članom 16. Zakona o eksproprijaciji (Sl. Novine F BiH broj 70/07 36/10, 25/12 i 34/16), ovom organu podnesen je prijedlog za utvrđivanje javnog interesa evidentiran pod brojem: 05-27-2521 od 29.07.2020.godine, a vezan za izgradnju elektroenergetskog objekta – podzemne niskonaponske mreže (NNM) „DOM ZDRAVLJA“Cazin Grad. Isti je podnesen od strane ovlaštenog lica JP Elektroprivreda BiH, Podružnica Elektrodistribucija Bihać. U postupku izrade prijedloga predmetne odluke utvrđeno: je da opisani prijedlog ispunjava formalne zakonske uslove u skladu sa članom 16. Zakona o eksproprijaciji (Sl. novine F BiH broj: 70/07, 36/10, 25/12 i 34/16), koji sadrži sljedeće: Prijedlog za utvrđivanje javnog interesa za nepotpunu eksproprijaciju broj: 03-2-226-23713/20 od 25.07.2020.godine, zaveden pod našim djelovodnim brojem 05-27-2521/20 od 29.07.2020.godine, sa Rješenjem–urbanističkom saglasnošću broj: 04-23-2536/19 od 27.02.2020 godine, Zaključkom o ispravci greške broj: 04-23-2536/19 od

14.05.2020.godine, sa položajnom skicom broj: 04-23-2536/19 od 28.11.2019.godine, izadna od strane Službe za urbanizam i zaštitu okoliša, Izvod iz usvojenih izmjena i dopuna urbanističkog plana Grada Cazin 2017.-2027. broj: 04-23-2536/19 od 28.11.2019.godine, kopija katastarskog plana od 29.05.2019 godine, Rješenje JU Komunalno stambeni fond Cazin broj: 03-1732-2/20 od 07.01.2020.godine, Uslovi JKP „Vodovod“ d.o.o.Cazin broj: 05-000230/20 od 30.01.2020.godine, Saglasnost DD BH Telecom Sarajevo broj: 11.5.1-160-5628/20-2200 od 22.01.2020.godine, Izvod iz Posjedovnih listova broj: 291, 299, 2177, 274, 290, 3342, 2177, k.o. Cazin Grad, Zk.ulošci broj: 407, 1244, 3903, 40, 4069 k.o.Cazin Grad, Elaborat katastarske obrade trase od 24.05.2019 godine, Zapisnik o utvrđivanju tržišne vrijednosti nekretnina broj: 02-12-5597/20 od 22.04.2020.godine, Potvrda o stanju računa broj: 03-2-61-35460 od 05.11.2019.godine, uplatnica administrativne takse za provođenje postupka. Od podnosioca prijedloga utvrđivanje javnog interesa za nepotpunu eksproprijaciju, dana 07.09.2020.godina blagovremeno je dostavljena i dopuna prijedloga na način da je dostavljen i zemljišnoknjižni izvadak broj: 4069 k.o.Cazin Grad i broj: 408 k.o.SP_Cazin, te ispravljeni Elaborat katastarske obrade trase od 02.09.2020.godine.

JP Elektroprivreda Bosne i Hercegovine dd Sarajevo Podružnica Elektrodistribucija Bihać ima svojstvo korisnika nepotpune eksproprijacije prema članu 6. Zakona o eksproprijaciji kojim je određeno da se eksproprijacija može vršiti za potrebe Federacije BiH, kantona, grada, općine, javnih preduzeća i javnih ustanova ako zakonom nije drukčije određeno.

Finansijska sredstava (Troškove) za sprovođenje odluke odnosno postupka nepotpune eksproprijacije snosi korisnik eksproprijacije.

Pravni osnov za donošenje Odluke sadržan je u članu 14. stav 4. Zakona o eksproprijaciji kojim je određeno da Odluku o utvrđivanju javnog interesa za izgradnju ili izvođenje radova na području grada donosi Gradsko vijeće na čijem se području namjerava graditi objekt u skladu sa planskim dokumentima prostornog uređenja.

Prema tome, nadležna služba ispitala je postojanje formalnih uslova za utvrđivanje

javnog interesa i utvrdila da isti postoje, a Gradsko vijeće raspravlja i donosi odluku dali je u konkretnom slučaju ispunjen materijalni uslov za donošenje odluke, a to je javni interes. Utvrđivanjem javnog interesa po podnešenom zahtjevu, kao i tim da će se usvajanjem odluke o utvrđivanju javnog interesa utvrditi korisnik eksproprijacije, isti će u skladu sa članom 21. stav 1. Zakona o eksproprijaciji F BiH podnijeti prijedlog za eksproprijaciju nadležnoj gradskoj službi za upravu, koja će postupiti u skladu sa članom 69. i 147. Zakona o upravnom postupku („Sl. novine F BiH“, br: 2/98 i 48/99), provesti sve potrebne ispitne radnje, utvrditi činjenice te u skladu sa članom 24.-28. Zakona o eksproprijaciji F BiH i članom 200. Zakona o upravnom postupku, podneseni prijedlog usvojiti rješenjem za nepotpunu eksproprijaciju.

Protiv ove odluke ne može se izjaviti žalba ali se može voditi upravni spor podnošenjem tužbe u zakonskom roku od 30 dana od dana prijema, prema članu 16. stav. 5. Zakona o eksproprijaciji za čije je vođenje u konkretnom slučaju nadležan kantonalni sud u Bihaću u skladu sa članom 5. i članom 18. Zakona o upravnim sporovima (Sl. novine F BiH broj: 9/05).

Primjenom odredaba članova 14. do 16. a u vezi sa odredbama članova 3.; 4.; 6. Zakona o eksproprijaciji odlučeno je kao u dispozitivu Odluke.

Broj:01/GV-27-15419/20

Datum:30.12.2020.godine

PREDSJEDAVAJUĆI GV-a

Hozanović Rifet

.....

8. Na osnovu člana 14 stav 4. Zakona o eksproprijaciji („Službene novine Federacije BiH“, broj:70/07 36/10,25/12 i 34/16) i člana 8 Satutarne odluke Grada – Cazin (Sl. Novine Grad Cazin“ broj:1/17), postupajući po prijedlogu Gradonačelnika grada broj: 01/GN-27-3297/20 Gradsko vijeće Cazin na I redovnoj sjednici održanoj dana 30.12.2020.godine u Gradu - Cazin , donijelo je:

ODLUKU

o utvrđivanju javnog interesa

I - Utvrđuje se da je od javnog interesa rekonstrukcija putnog pravca „Fis - Osredak Škola 2“ MZ Vrelo - Grad Cazin da se može

pristupiti potpunoj eksproprijaciji zemljišta kako slijedi:

- Dio u površini od 29 m2 od k.č broj: 425/1 zv. „PODKUĆNICA“ Voćnjak 2 klase u površini od 1384 m2, upisana u pl-u broj: 188 k.o Osredak posjed Ljubijankić (Ahmet) Sabid, Osredak bb, sa dijelom 1/1, što po podacima starog katastarskog operata predstavlja k.č broj: 173/1 upisana u zk. uložku br: 42 k.o Osredak na vlasnika: Ljubijankić (Ahmet) Sabid,

- Dio u površini od 10 m2 od k.č broj: 424 zv. „OKUĆNICA“ kuća i zgrada u površini od 188 m2, dvorište u površini od 500 m2, voćnjak 2.klase u površini od 779 m2, upisana u pl-u broj: 188 k.o Osredak posjed Ljubijankić (Ahmet) Sabid, Osredak bb, sa dijelom 1/1, što po podacima starog katastarskog operata predstavlja dio k.č broj: 171/2 upisana u zk. uložku br: 180 k.o Osredak na vlasnike: Ljubijankić(Ahmet) Sabid,

- Dio u površini od 3 m2 od k.č broj: 423/1 zv. „LUKA“ pomoćna zgrada površine 35m2, livada 2.klase u površini 1071 m2, upisana u pl-u broj: 188 k.o Osredak posjed Ljubijankić (Ahmet) Sabid sa dijelom 1/1, što po podacima starog katastarskog operata predstavlja k.č broj: 171/12 upisana u zk. uložku br: 180 k.o Osredak na vlasnike: Ljubijankić(Ahmet) Sabid,

- Dio u površini od 9 m2 od k.č broj: 423/2 zv. „LUKA“ kuća i zgrada u površini od 60 m2, dvorište u površini od 477 m2 upisana u pl-u broj: 188 k.o Osredak posjed Ljubijankić (Ahmet) Sabid sa dijelom 1/1, što po podacima starog katastarskog operata predstavlja k.č broj: 171/11 upisana u zk. uložku br: 180 k.o Osredak na vlasnike: Ljubijankić(Ahmet) Sabid,

- Dio u površini od 48 m2 od k.č broj: 407 zv. „OKOĆNICA“ Kuća i zgrada u površini od 71 m2, Dvorište u površini od 500 m2 i Oranica njiva 4 klase u površini od 1443 m2 upisane u pl-u broj: 10 k.o Osredak posjed Majkić Vida Radomir sa dijelom 1/1, što po podacima starog katastarskog operata predstavlja dio k.č broj: 169/1 i dio 169/4 upisane u zk. uložku br: 124 k.o Osredak na: Petrović(Đuko) Dako, Majkić (Vido) Cvijo,

Majkić(Vid) Rajko, Ljubijankić(Ahmet) Sabid, Majkić (Vid-Vico) Radomir,

- Dio u površini od 183 m2 od k.č broj: 405 zv. „BEGOVA NJIVA“ oranica/njiva 4.klase u površini od 3648 m2, upisana u pl-u broj: 10 k.o Osredak posjed Majkić Vida Radomir sa dijelom 1/1, što po podacima starog katastarskog operata predstavlja dio k.č broj: 164/1 upisana u zk. uložku br: 262 k.o Osredak na: Majkić(Vido) Cvijo, Majkić(Vido)Vico, Majkić (Petar) Srđan, Majkić (Vid) Rajko, Majkić (Vid-Vico) Radomir,

- Dio u površini od 228 m2 od k.č broj: 404 zv. „MEDNJAK“ livada 3 klase u površini od 6740 m2 i livada 2.klase u površini od 3876 m2 upisane u pl-u broj: 10 k.o Osredak posjed Majkić Vida Radomir sa dijelom 1/1, što po podacima starog katastarskog operata predstavlja k.č broj: 159/1 upisana u zk. uložku br: 62 k.o Osredak na: Banjac(pok.Milovan) Bogda, Banjac (r.Latinović) Stane, Banjac(pok.Sime) Branko, Banjac(udt.Vuković) Bosiljka, Banjac (Bogdan) Rajko, Majkić(Vid) Radomir, Lešić (r.Radić) Milka, Banjac(Rajko) Željko, Kličić(Hase) Rahmane, Banjac(Milan) Milovan, Redžić(Hasan) Kenan i Redžić(Hasan) Alen.

- Dio u površini od 18 m2 od k.č broj: 403/1 zv. „MEDNJAK“ Oranica njiva 4 klase u površini od 4215 m2 i Oranica njiva 5 klase u površini od 2958 m2 upisane u pl-u broj: 336 k.o Osredak posjed Majkić Vida Radomir sa dijelom 1/1, što po podacima starog katastarskog operata predstavlja dio k.č broj: 159/2 upisana u zk. uložku br: 62 k.o Osredak na: Banjac(pok.Milovan) Bogda, Banjac (r.Latinović) Stane, Banjac(pok.Sime) Branko, Banjac(udt.Vuković) Bosiljka, Banjac (Bogdan) Rajko, Majkić(Vid) Radomir, Lešić (r.Radić) Milka, Banjac(Rajko) Željko, Kličić(Hase) Rahmane, Banjac(Milan) Milovan, Redžić(Hasan) Kenan i Redžić(Hasan) Alen.

- Dio u površini od 43 m2 od k.č broj: 398 zv. „JELEČINO BRDO“ Oranica njiva 4 klase u površini od 4613 m2 upisana u pl-u broj: 642 k.o Osredak posjed Burzić Redže Alma iz Glogovca, sa dijelom 1/1, što po podacima starog katastarskog operata predstavlja dio k.č

broj: 198 upisana u zk. uložku br: 249 k.o Osredak na Suljić rođ.Čehić (Meho) Rasema.

- Dio u površini od 52 m2 od k.č broj: 396/2 zv. „BRDO“ Kuća i zgrada u površini od 72 m2, dvorište površine 500 m2 i Oranica njiva 4 klase u površini od 524 m2 upisane u pl-u broj: 402 k.o Osredak posjed Ljubijankić Sulejmana Sulejman, Osredak 42 sa dijelom 1/1, što po podacima starog katastarskog operata predstavlja k.č broj: 158/8 upisana u zk. uložku br: 25 k.o Osredak na suvlasnike:Banjac (Nikola) Dušan, Banjac (Nikola) Bosiljka, Banjac (Ilija) Nikola, Ljubijankić Sulejmana Sulejman, Banjac (Rade) Stevan, Banjac rođ.Janežić (Rudolf) Ljudmila, Semanić (Abdulaziz) Salih,

- Dio u površini od 27 m2 od k.č broj: 396/1 zv. „BRDO“ oranica/njiva 4. klase u površini od 2640 m2, upisana u pl-u broj: 402 k.o Osredak posjed Ljubijankić Sulejmana Sulejman, Osredak 42 sa dijelom 1/1, što po podacima starog katastarskog operata predstavlja dio k.č broj: 158/2 upisana u zk. uložku br: 25 k.o Osredak na suvlasnike: Banjac (Nikola) Dušan, Banjac (Nikola) Bosiljka, Banjac (Ilija) Nikola, Ljubijankić Sulejmana Sulejman, Banjac (Rade) Stevan, Banjac rođ.Janežić (Rudolf) Ljudmila, Semanić (Abdulaziz) Salih,

- Dio u površini od 38 m2 od k.č broj: 361 zv. „BRDO“ Kuća i zgrada u površini od 183 m2, dvorište površine 500 m2 i Oranica njiva 4 klase u površini od 11360 m2 upisana u pl-u broj: 662 k.o Osredak posjed Begić Abida Zejna, Osredak bb, sa dijelom 1/1, što po podacima starog katastarskog operata predstavlja dio k.č broj: 158/1 upisana u zk. uložku br: 25 k.o Osredak na suvlasnike:Banjac (Nikola) Dušan, Banjac (Nikola) Bosiljka, Banjac (Ilija) Nikola, Ljubijankić Sulejmana Sulejman, Banjac (Rade) Stevan, Banjac rođ.Janežić (Rudolf) Ljudmila, Semanić (Abdulaziz) Salih,

- Dio u površini od 2 m2 od k.č broj: 368 zv. „JELAČINO BRDO“ livada 3.klase u površini od 1550 m2, upisana u pl-u broj: 13 k.o Osredak posjed Banjac (Ilija) Nikola, Osredak 32, sa dijelom 1/1, što po podacima starog katastarskog operata predstavlja dio k.č broj: 158/1 upisana u zk. uložku br: 25 k.o Osredak na suvlasnike:Banjac (Nikola) Dušan, Banjac (Nikola) Bosiljka, Banjac (Ilija) Nikola,

Ljubijankić Sulejmana Sulejman, Banjac (Rade) Stevan, Banjac rođ.Janežić (Rudolf) Ljudmila, Semanić (Abdulaziz) Salih,

- Dio u površini od 5 m2 od k.č broj: 370 zv. „BAŠČA“ voćnjak 2.klase u površini od 2341 m2, upisana u pl-u broj: 589 k.o Osredak posjed Velić Seada Emir iz Gornje Koprivne, sa dijelom 1/1, što po podacima starog katastarskog operata predstavlja k.č broj: 156/13, upisana u zk. uložku br: 28 k.o Osredak na suvlasnike: Banjac (Ilija) Nikola, Banjac(Rade) Stevan, Opačić (rođ.Banjac) Radojka, Banjac rođ.Janežić (Rudolf) Ljudmila, Kličić (Mehmed) Šemsudin, Semanić (Abdulaziz) Salih,

- Dio u površini od 154 m2 od k.č broj: 379/1 zv. „MEDINJAK“ pašnjak 2.klase u površini od 6499 m2, upisano u pl-u broj: 683 k.o Osredak posjed Delalić Osme Hasan, Gnjlavac bb, sa dijelom 1/1, što po podacima starog katastarskog operata predstavlja k.č broj: 224/9 upisana u zk. uložku br: 277 k.o Osredak na Mimić(Ilija) Nikola, Banjac(NN) Joka, državno vlasništvo, Mimić(Petar) Branko,

- Dio u površini od 93 m2 od k.č broj: 371 zv. „JELAČINO BRDO“ oranica/njiva 4.klase u površini 1259 m2 upisano u pl-u broj: 683 k.o Osredak posjed Delalić Osme Hasan sa dijelom 1/1, što po podacima starog katastarskog operata predstavlja dio k.č broj: 224/1 upisana u zk. uložku br: 25 k.o Osredak na suvlasnike:Banjac (Nikola) Dušan, Banjac (Nikola) Bosiljka, Banjac (Ilija) Nikola, Ljubijankić Sulejmana Sulejman, Banjac (Rade) Stevan, Banjac rođ.Janežić (Rudolf) Ljudmila, Semanić (Abdulaziz) Salih,

- Dio u površini od 124 m2 od k.č broj: 372 zv. „JELAČINO BRDO“ kuća i zgrada površine 114 m2, dvorište u površini od 500 m2, voćnjak 2.klase u površini 2324 m2 upisana u pl-u broj: 683 k.o Osredak posjed Delalić Osme Hasan sa dijelom 1/1, što po podacima starog katastarskog operata predstavlja dio k.č broj: 224/1 i dio 224/2 upisana u zk. uložku br: 25 k.o Osredak na suvlasnike:Banjac (Nikola) Dušan, Banjac (Nikola) Bosiljka, Banjac (Ilija) Nikola, Ljubijankić Sulejmana Sulejman, Banjac (Rade) Stevan, Banjac rođ.Janežić (Rudolf) Ljudmila, Semanić (Abdulaziz) Salih,

- **Dio u površini od 20 m2 od k.č broj: 373** zv. „JELAČINO BRDO“ voćnjak 2.klase u površini 2778 m2 upisana u pl-u broj: 683 k.o Osredak posjed Delalić Osme Hasan sa dijelom 1/1, što po podacima starog katastarskog operata predstavlja dio k.č broj: 224/5 upisana u zk. uložku br: 25 k.o Osredak na suvlasnike: Banjac (Nikola) Dušan, Banjac (Nikola) Bosiljka, Banjac (Ilija) Nikola, Ljubijankić Sulejmana Sulejman, Banjac (Rade) Stevan, Banjac rođ.Janežić (Rudolf) Ljudmila, Semanić (Abdulaziz) Salih, i dio 224/6 upisana u zk. uložku br: 96 k.o Osredak na suvlasnike: državno vlasništvo;

- **Dio u površini od 4 m2 od k.č broj: 393/24** zv. „PAVLOVIĆKA“ Oranica njiva 5 klase u površini 865 m2 upisana u pl-u broj: 188 k.o Osredak posjed Ljubijankić (Ahmet) Sabid, Osredak sa dijelom 1/1, što po podacima starog katastarskog operata predstavlja dio k.č broj: 220/1 upisana u zk. uložku br: 346 k.o. Osredak na vlasnike: Elkasović(Sulejman) Alaga,

- **Dio u površini od 1 m2 od k.č broj: 393/23** zv. „PAVLOVIĆKA“ Oranica njiva 5 klase u površini 865 m2 upisana u pl-u broj: 188 k.o Osredak posjed Ljubijankić (Ahmet) Sabid, Osredak sa dijelom 1/1, što po podacima starog katastarskog operata predstavlja dio k.č broj: 220/1 upisana u zk. uložku br: 346 k.o. Osredak na vlasnike: Elkasović(Sulejman) Alaga,

- **Dio u površini od 49 m2 od k.č broj: 392/3** zv. „OKUĆNICA“ Kuća i zgrada u površini 26 m2, Oranica/njiva 4. klase u površini od 393 m2 upisano u pl-u broj: 240 k.o Osredak posjed Elkasović Alage Fatka, Osredak 43, sa dijelom 1/1, što po podacima starog katastarskog operata predstavlja dio k.č broj: 164/3 upisana u zk. uložku br: 262 k.o Osredak na suvlasnike: Majkić (Vido) Cvijo, Majkić (Vido) Vico, Majkić (Petar) Srđan, Majkić (Vid) Rajko, Majkić (Vid-Vico) Radomir,

- **Dio u površini od 23 m2 od k.č broj: 392/4** zv. „OKUĆNICA“ Kuća i zgrada u površini 56 m2, dvorište u površini od 500 m2, Oranica/njiva 4. klase u površini od 369 m2 upisano u pl-u broj: 241 k.o Osredak posjed Elkasović (Sulejmana) Alaga, Osredak bb, sa dijelom 1/1, što po podacima starog katastarskog operata predstavlja dio k.č broj: 164/3 upisana u zk. uložku br: 262 k.o Osredak na suvlasnike: Majkić (Vido) Cvijo, Majkić

(Vido) Vico, Majkić (Petar) Srđan, Majkić (Vid) Rajko, Majkić (Vid-Vico) Radomir,

- **Dio u površini od 236 m2 od k.č broj: 390/4** zv. „VOĆE“ Voćnjak 2.klase u površini od 2932 m2 upisano u pl-u broj: 349 k.o Osredak posjed Elkasović r.Ikić Redžife ud.Sulej., Osredak bb, sa dijelom 1/1, što po podacima starog katastarskog operata predstavlja dio k.č broj: 170/1 upisana u zk. uložku br: 346 k.o Osredak na Elkasović (Sulejman) Alaga sa dijelom 1/1, i dio k.č.broj: 170/2 upisana u zk. uložku br: 337 k.o. Osredak na Majkić (Mile) Lazo, majkić (Petar) Srđan i Majkić (Srđan) Milovan,

- **Dio u površini od 48 m2 od k.č broj: 393/14** zv. „PAVLOVIĆKA“ šuma 6.klase u površini 545 m2 upisana u pl-u broj: 349 k.o Osredak posjed Elkasović r.Ikić Redžife ud.Sulej., Osredak bb, sa dijelom 1/1, što po podacima starog katastarskog operata predstavlja k.č broj: 219/2 upisana u zk. uložku br: 337 k.o. Osredak na suvlasnike: Majkić (Mile) Lazo, majkić (Petar) Srđan i Majkić (Srđan) Milovan,

- **Dio u površini od 52 m2 od k.č broj: 393/8** zv. „PAVLOVIĆKA“ oranica/njiva 4.klase u površini 1582 m2, upisano u pl-u broj: 265 k.o Osredak posjed Ljubijankić (Ramo) Hasan sa dijelom 1/1, što po podacima starog katastarskog operata predstavlja dio k.č broj: 219/5 upisana u zk. uložku br: 337 k.o. Osredak na suvlasnike: Majkić (Mile) Lazo, majkić (Petar) Srđan i Majkić (Srđan) Milovan,

- **Dio u površini od 39 m2 od k.č broj: 393/16** zv. „PAVLOVIĆKA“ Oranica njiva 4.klase u površini od 516 m2 upisano u pl-u broj: 242 k.o Osredak posjed Elkasović Sulejmana Redžep, Osredak bb, sa dijelom 1/1, što po podacima starog katastarskog operata predstavlja dio k.č broj: 222/1 upisana u zk. uložku br: 337 k.o. Osredak na suvlasnike: Majkić (Mile) Lazo, majkić (Petar) Srđan i Majkić (Srđan) Milovan,

- **Dio u površini od 11 m2 od k.č broj: 393/18** zv. „PAVLOVIĆKA“ Oranica/njiva 4.klase u površini od 12543 m2 i Oranica/njiva 5.klase u površini od 3593 m2 upisano u pl-u broj: 242 k.o Osredak posjed Elkasović Sulejmana Redžep, Osredak bb, sa dijelom 1/1, što po podacima starog katastarskog operata predstavlja dio k.č broj: 222/1 upisana u zk. uložku br: 337 k.o. Osredak na suvlasnike:

Majkić (Mile) Lazo, majkić (Petar) Srđan i Majkić (Srđan) Milovan,

- **k.č broj: 928** „OSREDAK“ Prilazni put u površini od 5600 m2, upisano u pl-u broj: 48 k.o Osredak posjed DR.SV.JAVNO DOBRO PUTEVI Osredak sa dijelom 1/1, što po podacima starog katastarskog operata predstavlja dio k.č broj: 219/2 upisana u zk. uložku br. 337 k.o Osredak na suvlasnike: Majkić (Mile) Lazo, majkić (Petar) Srđan i Majkić (Srđan) Milovan.

II - Utvrđuje se da je JU Komunalno – stambeni fond Cazin korisnik potpune eksproprijacije za rekonstrukciju putnog pravca „Put Fis - Osredak Škola 2“ MZ Vrelo Grad Cazin

III - Protiv ove odluke može se pokrenuti upravni spor podnošenjem tužbe Kantonalnom sudu u Bihaću. Tužba se podnosi sudu neposredno, u pisanom obliku, usmeno na zapisnik ili šalje poštom preporučeno u roku od 30 dana od dana dostavljanja odluke.

IV – U postupku eksproprijacije eksproprijsane nekretnine za koje se utvrđuje Javni interes stječu svojstvo „JAVNOG DOBRA“ te kao takve imaju se upisati u Zemljišnoj knjizi Općinskog suda u Cazinu i Katastarskom operatu Grada – Cazin.

V. Ova Odluka stupa na snagu danom donošenja, a ima se objaviti u „Službenim novinama Grad - Cazin“.

O b r a z l o ž e n j e

Dana 02.10.2020 godine ovom organu je podnesen prijedlog za utvrđivanje Javnog interesa naš broj: 05-27-3297/20 od 02.10.2020.godine za potpunu eksproprijaciju zemljišta opisanog u dispozitivu Odluke, a radi rekonstrukcije putnog pravca „Fis - Osredak Škola 2“ MZ Vrelo Grad-Cazin, koji prijedlog je podnesen od ovlaštenog lica JU „Komunalno stambeni fond“ Cazin.

U prijedlogu se navodi da je cilj unapređenje infrastrukturne izgradnje lokalne i nerazvrstane putne mreže na području ovog dijela naše općine, što se označava kao cilj eksproprijacije. Prethodno navedeno je ujedno i razlog za donošenje predmetne Odluke.

U postupku izrade nacrt prijedloga predmetne odluke utvrđeno je da opisani prijedlog ispunjava formalne zakonske uslove u skladu sa članom 16. Zakona o

eksproprijaciji (Sl. novine F BiH , broj: 70/07) kako slijedi.

Prijedlog za utvrđivanje općeg interesa za potpunu eksproprijaciju, kako je gore navedeno, broj: 03-1564-8/18 od 01.10.2020.god zaveden pod našim djelovodnim brojem 05-27-3297/20 od 02.10.2020.godine, sadrži sve podatke Elaborata eksproprijacije i to: rješenje o urbanističkoj saglasnosti broj: 04-19-1069/20 od 28.07.2020.godine sa položajnom skicom, kopiju katastarskog plana područja eksproprijacije i sa Mišljenjem instituta za arhitekturu, urbanizam i prostorno planiranje Sarajevo broj: 02-50/42-2007 od 14.08.2007.godine, posjedovne listove broj: 188, 10, 336, 642, 402, 662, 13, 589, 683, 188, 240, 241, 349, 265, 242 i 48 k.o Osredak, zk.uložci broj: 42, 180, 124, 262, 62, 249, 25, 277, 96, 346 i 337 k.o Osredak, i Elaborat katastarske obrade trase broj. 8-P/18-E2 od 25.09.2018.godine, te Zapisnik o utvrđivanju tržišne vrijednosti nekretnina broj: 02-12-2272-2/20 od 27.02.2020 godine.

JU „ Komunalno - stambeni fond „ Cazin ima svojstvo korisnika eksproprijacije prema članu 6. Zakona o eksproprijaciji kojim je određeno da se eksproprijacija može vršiti za potrebe Federacije BiH, kantona, grada, općine, javnih preduzeća, njihovih zavisnih društava u njihovom 100 % vlasništvu i javnih ustanova ako zakonom nije drukčije određeno.

Finacijska sredstva (Troškove) za sprovođenje odluke odnosno postupka eksproprijacije snosi korisnik eksproprijacije.

Pravni osnov za donošenje Odluke sadržan je u članu 14. stav 4. Zakona o eksproprijaciji, kojim je određeno da Odluku o utvrđivanju javnog interesa za izgradnju objekta ili izvođenje radova na području grada donosi gradsko vijeće na čijem se području namjerava graditi objekat ili izvoditi radovi u skladu sa planskim dokumentima prostornog uređenja.

Prema tome, nadležna služba ispitala je postojanje formalnih uslova za utvrđivanje javnog interesa i utvrdila da isti postoje, a gradsko vijeće raspravlja i donosi odluku da li je u konkretnom slučaju ispunjen materijalni uslov za donošenje odluke, a to je javni interes za rekonstrukciju putnog pravca „Fis - Osredak Škola 2“ MZ Vrelo Grad-Cazin.

Ovom Odlukom utvrđuje se javni interes za parcele navedene u stavu I i s njom se ne rješavaju imovinsko-pravni odnosi u vezi sa predmetnim parcelama. Imovinsko-pravni

odnosi rješavaju se u posebnom postupku pokrenutom po prijedlogu za eksproprijaciju u skladu sa članom 21. i članom 24. Zakona o eksproprijaciji („Sl.novine FBiH „ broj: 70/07, 36/10, 25/12, 34/16).

Površine koje su navedene u Odluci o utvrđivanju javnog interesa nisu konačne i iste će se naknadno utvrditi u toku postupka eksproprijacije, nakon što imenovani vještak geodetske struke dostavi nalaz i mišljenje sa tačno naznačenim površinama.

Utvrđivanjem javnog interesa po podnešenom zahtjevu, kao i tim da će se usvajanjem odluke o utvrđivanju javnog interesa utvrditi korisnik eksproprijacije, isti će u skladu sa članom 21. stav 1. Zakona o eksproprijaciji FBiH („Sl.novine FBiH „ broj: 70/07, 36/10, 25/12, 34/16), podnijeti prijedlog za eksproprijaciju nadležnoj gradskoj službi za upravu, koja će postupiti u skladu sa članom 69. i 147. Zakona o upravnom postupku („Sl. novine FBiH „, br: 2/98 i 48/99), provesti sve potrebne ispitne radnje, utvrditi bitne činjenice te u skladu sa članom 24.-28. Zakona o eksproprijaciji FBiH i članom 200. Zakona o upravnom postupku, podneseni prijedlog usvojiti rješenjem za eksproprijaciju kojim će se eksproprijisana površina upisati kao „JAVNO DOBRO putevi,„.

Primjenom odredaba članova 14. do 16., a u vezi sa odredbama članova 3. 4. i 6. Zakona o eksproprijaciji odlučeno je kao u dispozitivu Odluke.

Protiv ove odluke ne može se izjaviti žalba, ali se može pokrenuti upravni spor podnošenjem tužbe u zakonskom roku od 30 dana od dana prijema, prema članu 16. stav. 5. Zakona o eksproprijaciji za čije je vođenje u konkretnom slučaju nadležan kantonalni sud u Bihaću u skladu sa članom 5. i članom 18. Zakona o upravnim sporovima („Službene novine FBiH „, broj: 9/05).

Broj:01/GV-27-15407/20
Datum:30.12.2020.godine

PREDSJEDAVALAČI GV-a
Hozanović Rifet

.....

9. Na osnovu člana 14. stav 4. Zakona o eksproprijaciji („Sl.novine FBiH „ broj: 70/07, 36/10, 25/12, 34/16) i Statutarne Odluke o organizaciji grada Cazin od 22.05.2017. godine, postupajući po prijedlogu Gradonačelnika grada Cazin, broj: 01/GN-05-

27-3180/20, Gradsko vijeće grada Cazin na I redovnoj sjednici održanoj dana 30.12.2020.godine u Cazinu donijelo je

ODLUKU o utvrđivanju javnog interesa

I Utvrđuje se da je od javnog interesa izgradnja temelja i postavljanje FTTC ormara, a u svrhu optimizacije telekomunikacione mreže BH Telecom u naselju Donja Lučka, grad Cazin te da se za potrebe realizacije navedenog projekta, može pristupiti nepotpunoj eksproprijaciji nekretnina i to:

- **dio u površini od 10 m2 od k.č. broj: 1030** zvana „ Škola Donja Lučka „ zgrada obrazovanja (1) u površini od 521 m2 i zemljište uz privrednu zgradu u površini od 2464 m2, ukupna površina 2985 m2, upisana u pl. broj: 243 k.o. Pećigrad, posjed DR SV Osnovna škola Hasan Mujezin, Pećigrad, sa dijelom 1/1, što prema podacima starog katastarskog operata predstavlja dio k.č. broj 2837/6 i dio k.č. broj 2837/7, upisane u zk. ulošku broj 466 k.o. SP_Peći, državno vlasništvo.

- **Površine koje su navedene u Odluci o utvrđivanju javnog interesa nisu konačne i iste će se naknadno utvrditi u toku postupka eksproprijacije, nakon što imenovani vještak geodetske struke dostavi nalaz i mišljenje sa tačno naznačenim površinama.**

II Utvrđuje se da je **BH Telecom dd Sarajevo – direkcija Bihać, korisnik nepotpune eksproprijacije – ustanovljenje prava služnosti za izgradnju temelja i postavljanje FTTC ormara, a u svrhu optimizacije telekomunikacione mreže BH Telecom u naselju Donja Lučka, grad Cazin.**

III Ova Odluka stupa na snagu danom objave u Službenim novinama grada Cazin.

O b r a z l o ž e n j e

Dana 25.09.2020. godine, pod našim brojem: 05-27-3180/20, ovom organu je podnesen Prijedlog za pokretanje postupka utvrđivanja javnog interesa na zemljištu opisanom u dispozitivu Odluke radi izgradnje temelja i postavljanje FTTC ormara, a u svrhu optimizacije telekomunikacione mreže BH Telecom u naselju Donja Lučka, grad Cazin,

od strane ovlaštenog lica dd BH Telecom Sarajevo po punomoćniku „ Energoinvest „ dd Sarajevo.

U prijedlogu se navodi da se izgradnja temelja i postavljanje FTTC ormara vrši u cilju optimizacije telekomunikacione mreže BH Telecom – a u naselju Donja Lučka.

U postupku izrade nacrt/prijedloga predmetne odluke utvrđeno je da opisani prijedlog ispunjava formalne zakonske uslove u skladu sa članom 16. Zakona o eksproprijaciji („Sl.novine FBiH „ broj: 70/07,36/10, 25/12, 34/16).

Prijedlog za utvrđivanje javnog interesa za nepotpunu eksproprijaciju, kako je gore navedeno, broj: IKT – 1633 – 09/20 od 24.09.2020. godine, zaveden pod našim djelovodnim brojem: 05-27-3180/20 od 25.09.2020. godine, sadrži sve podatke elaborata eksproprijacije i to: Rješenje Službe za urbanizam i zaštitu okoliša grada Cazin (urbanistička suglasnost) broj: 04-23-145/18 od 08.05.2018. godine sa položajnom skicom od 05.02.2018. godine, kopiju Izvoda iz posjedovnog lista broj 243 k.o. Pećigrad, zatim kopiju Zemljišnoknjižnog izvadka iz zk.ul. br. 466 k.o. SP_Peći, Elaborat nepotpune eksproprijacije, broj 04-03-50/20 od 01.04.2020. godine, sačinjen od strane doo „ Geoplan „ Cazin i Obrazac procjene vrijednosti nekretnina grada Cazin, interni broj protokola: 02-12-855420 od 15.07.2020. godine.

Služba je svojim aktom, broj 05-27-3180/20 od 30.09.2020. godine, zatražila od podnosioca prijedloga dopunu predmeta obzirom da je tačkom 5. dostavljenog Rješenja Službe za urbanizam i zaštitu okoliša grada Cazin (urbanistička suglasnost) broj: 04-23-145/18 od 08.05.2018. godine utvrđeno da isto vrijedi godinu dana od dana pravosnažnosti istog u kom roku se mora podnijeti zahtjev za izdavanje odobrenja za izgradnju predmetnog objekta.

Dana, 07.10.2020. godine, na protokol gradske uprave grada Cazin zaprimljena je dopuna prijedloga u prilogu koje je dostavljena i kopija zahtjeva za izdavanje odobrenja za građenje, upućena prema Službi za urbanizam i zaštitu okoliša Grada Cazin, a koji postupak je u toku pred istom Službom i vodi se pod brojem 04-23-4931/18 od 13.12.2018. godine.

DD BH Telecom Sarajevo ima svojstvo korisnika eksproprijacije prema članu 6. Zakona o eksproprijaciji kojim je određeno da se eksproprijacija može vršiti za potrebe

Federacije BiH, kantona, grada, općine, javnih preduzeća, njihovih zavisnih društava u njihovom 100 % vlasništvu i javnih ustanova ako zakonom nije drukčije određeno.

Financijska sredstava (troškove) za sprovođenje odluke odnosno postupka eksproprijacije snosi korisnik eksproprijacije.

Pravni osnov za donošenje Odluke sadržan je u članu 14. stav 4. Zakona o eksproprijaciji, kojim je određeno da Odluku o utvrđivanju javnog interesa za izgradnju objekta ili izvođenje radova na području grada donosi gradsko vijeće na čijem se području namjerava graditi objekat ili izvoditi radovi u skladu sa planskim dokumentima prostornog uređenja.

Prema tome, nadležna služba ispitala je postojanje formalnih uslova za utvrđivanje javnog interesa i utvrdila da isti postoje, a gradsko vijeće raspravlja i donosi odluku da li je u konkretnom slučaju ispunjen materijalni uslov za donošenje odluke, a to je javni interes za izgradnju temelja i postavljanje FTTC ormara, a u svrhu optimizacije telekomunikacione mreže BH Telecom u naselju Donja Lučka.

Ovom Odlukom utvrđuje se javni interes za parcele navedene u stavu I i s njom se ne rješavaju imovinsko-pravni odnosi u vezi sa predmetnim parcelama. Imovinsko-pravni odnosi rješavaju se u posebnom postupku pokrenutom po prijedlogu za eksproprijaciju u skladu sa članom 21. i članom 24. Zakona o eksproprijaciji („Sl.novine FBiH „ broj: 70/07, 36/10, 25/12, 34/16).

Površine koje su navedene u Odluci o utvrđivanju javnog interesa nisu konačne i iste će se naknadno utvrditi u toku postupka eksproprijacije, nakon što imenovani vještak geodetske struke dostavi nalaz i mišljenje sa tačno naznačenim površinama.

Utvrđivanjem javnog interesa po podnesenom prijedlogu kao i time da će se usvajanjem odluke o utvrđivanju javnog interesa utvrditi korisnik eksproprijacije, isti će u skladu sa članom 21. stav 1. Zakona o eksproprijaciji FBiH („ Sl. novine FBiH „ broj: 70/07, 36/10, 25/12, 34/16), podnijeti prijedlog za eksproprijaciju nadležnoj Gradskoj službi za upravu, koja će postupiti u skladu sa članom 69. i 147. Zakona o upravnom postupku („ Službene novine FBiH „, broj: 2/98 i 48/99),

provesti sve potrebne ispitne radnje, utvrditi bitne činjenice, te u skladu sa članom 24.-28. Zakona o eksproprijaciji FBiH i članom 200. Zakona o upravnom postupku, podneseni prijedlog usvojiti rješenjem za eksproprijaciju.

Primjenom odredaba članova 14. do 16., a u vezi sa odredbama članova 3. 4. i 6. Zakona o eksproprijaciji odlučeno je kao u dispozitivu Odluke.

Protiv ove odluke ne može se izjaviti žalba, ali se može pokrenuti upravni spor podnošenjem tužbe u zakonskom roku od 30 dana od dana prijema, prema članu 16. stav. 5. Zakona o eksproprijaciji za čije je vođenje u konkretnom slučaju nadležan kantonalni sud u Bihaću u skladu sa članom 5. i članom 18. Zakona o upravnim sporovima („Službene novine FBiH „ broj: 9/05

Broj:01/GV-15420/20

Datum:30.12.2020.godine

PREDSJEDAVALAČU GV-a

Hozanović Rifet

.....

10. Na osnovu člana 14. stav 4. Zakona o eksproprijaciji („Sl. novine FBiH „ broj: 70/07, 36/10, 25/12, 34/16) i Statutarne Odluke o organizaciji grada Cazin od 22.05.2017. godine, postupajući po prijedlogu Gradonačelnika grada Cazin, broj: 01/GN-05-27-3514/20, Gradsko vijeće Cazin na I redovnoj sjednici održanoj dana 30.12.2020. godine u Cazinu donijelo je

ODLUKU

o utvrđivanju javnog interesa

I Utvrđuje se da je od javnog interesa izgradnja prepumpne stanice „ PRKOS „ u naselju Mutnik, te da se za potrebe realizacije navedenog projekta, može pristupiti potpunoj eksproprijaciji nekretnine i to:

- **k.č. broj: 2054/2** zvana „ Ekonomsko dvorište „ zemljište uz privrednu zgradu u površini od 348 m², upisana u pl. broj: 686 k.o. Mutnik, posjed DIONIČKO DRUŠTVO „ AGROKOMERC „ Velika Kladuša, sa dijelom 1/1, što prema podacima starog katastarskog operata predstavlja dio k.č. broj: 301/1, upisana u zk. ulošku broj: 167 k.o. SP_Mutnik, državno vlasništvo, pravo raspolaganja u korist

dd „ AGROKOMERC „ Velika Kladuša sa dijelom 1/1.

- **Površina koja je navedena u Odluci o utvrđivanju javnog interesa nije konačna i ista će se naknadno utvrditi u toku postupka eksproprijacije, nakon što imenovani vještak geodetske struke dostavi nalaz i mišljenje sa tačno naznačenom površinom.**

II Utvrđuje se da je **JKP „ VODOVOD „ doo Cazin korisnik potpune eksproprijacije za izgradnju prepumpne stanice „ PRKOS „ u naselju Mutnik.**

III Ova odluka stupa na snagu danom objave u Službenim novinama grada Cazin.

O b r a z l o ž e n j e

Dana 19.10.2020. godine, pod našim brojem: 05-27-3514/20, ovom organu je podnesen Zahtjev za utvrđivanje javnog interesa, broj 05-27-16-181/20 od 19.10.2020. godine za zemljište opisano u dispozitivu Odluke radi izgradnje prepumpne stanice „ PRKOS „ u naselju Mutnik, od strane ovlaštenog lica JKP „ Vodovod „ doo Cazin.

Uz gore navedeni zahtjev priložena je sljedeća dokumentacija:

- Rješenje Službe za urbanizam i zaštitu okoliša općine Cazin, broj 04-23-4043/12 od 03.04.2014. godine sa skicom snimanja broj 1,

- Zahtjev za izdavanje odobrenja za građenje, broj 16-86/14 od 05.05.2014. godine,

- Zaključak Službe za urbanizam i zaštitu okoliša grada Cazin, broj 04-23-2189/14 od 16.02.2018. godine,

- Kopija katastarskog plana broj 8 k.o. Mutnik od 11.10.2016. godine,

- Izvod iz posjedovnog lista broj 686 k.o. Mutnik od 24.04.2019. godine,

- Zemljišnoknjižni izvadak iz zk.ul. broj 167 k.o. SP_Mutnik od 07.11.2019. godine i

- Zapisnik o utvrđivanju – procjeni tržišne vrijednosti nekretnina Stručne komisije za utvrđivanje prometne vrijednosti nekretnine, broj 02-15-5019/19 od 06.05.2019. godine.

Uvidom u dostavljeni zahtjev i priloge, Služba je utvrdila da isti ne sadrži sve potrebne priloge u skladu sa članom 16. Zakona o eksproprijaciji („ Službene novine Federacije BiH „ broj: 70/07, 36/10, 25/12 i 34/16), tj. isti ne sadrži elaborat eksproprijacije.

Osim toga, potrebno je da u prijedlogu za utvrđivanje javnog interesa bude označena površina predmetnog zemljišta za koje se traži utvrđivanje javnog interesa i vrsta eksproprijacije za realizaciju navedenog projekta (potpuna ili nepotpuna) te je Služba svojim aktom, broj 05-27-3514/20 od 20.10.2020. godine, iz gore navedenih razloga, zatražila od podnosioca prijedloga dopunu predmeta sa označenjem roka u kojem je obavezan izvršiti traženo.

Dana, 02.11.2020. godine, na protokol gradske uprave grada Cazin zaprimljena je dopuna prijedloga za utvrđivanje javnog interesa u kojoj je navedeno da se radi o potpunoj eksproprijaciji za kompletnu površinu predmetne parcele, oznake k.č. broj 2054/2 k.o. Mutnik, koja iznosi 348 m², a u prilogu je dostavljen i Geodetski elaborat potpune eksproprijacije radi izgradnje prepumpne stanice „Prkos „ izrađen od strane doo „ Geo Premjer „, Cazin, broj 14-4-E/20 od 29.10.2020. godine.

U postupku izrade nacrt/prijedloga predmetne odluke utvrđeno je da opisani prijedlog ispunjava formalne zakonske uslove u skladu sa članom 16. Zakona o eksproprijaciji („Sl.novine FBiH „ broj: 70/07,36/10, 25/12, 34/16).

JKP „ Vodovod „ doo Cazin ima svojstvo korisnika eksproprijacije prema članu 6. Zakona o eksproprijaciji kojim je određeno da se eksproprijacija može vršiti za potrebe Federacije BiH, kantona, grada, općine, javnih preduzeća, njihovih zavisnih društava u njihovom 100 % vlasništvu i javnih ustanova ako zakonom nije drukčije određeno.

Financijska sredstava (troškove) za sprovođenje odluke odnosno postupka eksproprijacije snosi korisnik eksproprijacije.

Pravni osnov za donošenje Odluke sadržan je u članu 14. stav 4. Zakona o eksproprijaciji, kojim je određeno da Odluku o utvrđivanju javnog interesa za izgradnju objekta ili izvođenje radova na području grada donosi gradsko vijeće na čijem se području namjerava graditi objekat ili izvoditi radovi u skladu sa planskim dokumentima prostornog uređenja.

Prema tome, nadležna služba ispitala je postojanje formalnih uslova za utvrđivanje javnog interesa i utvrdila da isti postoje, a gradsko vijeće raspravlja i donosi odluku da li je u konkretnom slučaju ispunjen materijalni uslov za donošenje odluke, a to je javni interes

za izgradnju prepumpne stanice „ Prkos „, u naselju Mutnik.

Ovom Odlukom utvrđuje se javni interes za parcelu navedenu u stavu I i s njom se ne rješavaju imovinsko-pravni odnosi u vezi sa predmetnom parcelom. Imovinsko-pravni odnosi rješavaju se u posebnom postupku pokrenutom po prijedlogu za eksproprijaciju u skladu sa članom 21. i članom 24. Zakona o eksproprijaciji („Sl.novine FBiH „ broj: 70/07, 36/10, 25/12, 34/16).

Utvrđivanjem javnog interesa po podnesenom prijedlogu kao i tim da će se usvajanjem odluke o utvrđivanju javnog interesa utvrditi korisnik eksproprijacije, isti će u skladu sa članom 21. stav 1. Zakona o eksproprijaciji FBiH („Sl.novine FBiH „ broj: 70/07, 36/10, 25/12, 34/16), podnijeti prijedlog za eksproprijaciju nadležnoj gradskoj službi za upravu, koja će postupiti u skladu sa članom 69. i 147. Zakona o upravnom postupku („ Sl. novine FBiH „, br: 2/98 i 48/99), provesti sve potrebne ispitne radnje, utvrditi bitne činjenice te u skladu sa članom 24.-28. Zakona o eksproprijaciji FBiH i članom 200. Zakona o upravnom postupku, podneseni prijedlog usvojiti rješenjem za eksproprijaciju.

Primjenom odredaba članova 14. do 16., a u vezi sa odredbama članova 3. 4. i 6. Zakona o eksproprijaciji odlučeno je kao u dispozitivu Odluke.

Protiv ove odluke ne može se izjaviti žalba, ali se može pokrenuti upravni spor podnošenjem tužbe u zakonskom roku od 30 dana od dana prijema, prema članu 16. stav. 5. Zakona o eksproprijaciji za čije je vođenje u konkretnom slučaju nadležan kantonalni sud u Bihaću u skladu sa članom 5. i članom 18. Zakona o upravnim sporovima („Službene novine FBiH „, broj: 9/05).

Broj:01/GV-27-15421/20

Datum:30.12.2020.godine

PREDSJEDAVAJUĆI GV-a

Hozanović Rifet

.....

11. Na osnovu člana 14. stav 4. Zakona o eksproprijaciji („Sl.novine FBiH „ broj: 70/07, 36/10, 25/12, 34/16) i Statutarne Odluke o organizaciji grada Cazin od 22.05.2017. godine, postupajući po prijedlogu Gradonačelnika grada Cazin, broj: 01/GN-05-27-3791/20, Gradsko vijeće Cazin na I

redovnoj sjednici održanoj dana 30.12.2020. godine u Cazinu donijelo je

ODLUKU
o utvrđivanju javnog interesa

I Utvrđuje se da je od javnog interesa rekonstrukcija putnog pravca „ KLEN – JAPIĆA BRDO „ MZ Cazin, te da se za potrebe realizacije navedenog projekta, može pristupiti potpunoj eksproprijaciji nekretnina i to:

k.o. CAZIN GRAD

- **dio u površini od 6 m2 od k.č. broj: 2205/4** zvana „ Japića Brdo „ oranica/njiva 5 klase u površini od 4678 m2, upisana u pl. broj: 3034 k.o. Cazin Grad, posjed Bajrić (Muje) Mirsad /Z/, Cazin, sa dijelom 1/1, što prema podacima starog katastarskog operata predstavlja k.č. broj: 146/4, upisana u zk. ulošku broj: 2713 k.o. SP_Cazin, vlasništvo: Bajrić (Mujo) Mirsad, u C listu navedenog zk. uloška upisano pravo doživotnog uživanja u korist Muje Bajrića Hasanovog iz Cazina i Safije Bajrić rođ. Samardžić iz Cazina

- **dio u površini od 1 m2 od k.č. broj: 2205/9** zvana „ Japića Brdo „ oranica/njiva 5 klase u površini od 890 m2, upisana u pl. broj: 1663 k.o. Cazin Grad, posjed Nuhic (Mehe) Sead, Cazin, Japića Brdo, sa dijelom 1/1, što prema podacima starog katastarskog operata predstavlja k.č. broj: 2205/9, upisana u zk. ulošku broj: 2009 k.o. Cazin Grad, vlasništvo: Nuhic (Meho) Sead,

- **dio u površini od 9 m2 od k.č. broj: 2202** zvana „ Japića Brdo „ kuća i zgrada (1) u površini od 31 m2 i dvorište u površini od 189 m2, ukupna površina 220 m2, upisana u pl. broj: 252 k.o. Cazin Grad, posjed Delalić (Rame) Mehmed, Cazin grad, Japića Brdo 12, sa dijelom 1/1, što prema podacima starog katastarskog operata predstavlja k.č. broj: 328/6, upisana u zk. ulošku broj: 1827 k.o. SP_Cazin, suvlasništvo: Delalić rođ. Murić (Ibrahim) Ćatiba, Delalić (Mehmed) Ramo, Delalić (Mehmed) Rasim, Hrnjić (Mujo) Osman, Nuhic (Meho) Razim, Murić (Meho) Hasan, Murić (Meho) Asim, Bajramović rođ. Civić (NN) Ajša, Civić (Alija) Amir, Civić (Alija) Vejsil, Civić (Alija) Hasan, Sabljaković (Muhamed) Zlatko, Murić (ud. Osmana kći Bege) Hasiba, Hrnjić (Ibrahim-Spaho) Hasiba

rođ. Murić, Nuhic (Osman) Sanela, Nuhic (Mirzet) Nermin, Red (Mehmed) Behija rođ. Delalić, Nuhic (Meho) Razim, Nuhic (Hazim, Fikreta) Jasmin,

- **dio u površini od 2 m2 od k.č. broj: 2203/1** zvana „ Japića Brdo „ oranica/njiva 5 klase u površini od 1124 m2, upisana u pl. broj: 252 k.o. Cazin Grad, posjed Delalić (Rame) Mehmed, Cazin grad, Japića Brdo 12, sa dijelom 1/1, što prema podacima starog katastarskog operata predstavlja k.č. broj: 328/1, upisana u zk. ulošku broj: 1827 k.o. SP_Cazin, suvlasništvo: Delalić rođ. Murić (Ibrahim) Ćatiba, Delalić (Mehmed) Ramo, Delalić (Mehmed) Rasim, Hrnjić (Mujo) Osman, Nuhic (Meho) Razim, Murić (Meho) Hasan, Murić (Meho) Asim, Bajramović rođ. Civić (NN) Ajša, Civić (Alija) Amir, Civić (Alija) Vejsil, Civić (Alija) Hasan, Sabljaković (Muhamed) Zlatko, Murić (ud. Osmana kći Bege) Hasiba, Hrnjić (Ibrahim-Spaho) Hasiba rođ. Murić, Nuhic (Osman) Sanela, Nuhic (Mirzet) Nermin, Red (Mehmed) Behija rođ. Delalić, Nuhic (Meho) Razim, Nuhic (Hazim, Fikreta) Jasmin,

- **dio u površini od 3 m2 od k.č. broj: 2203/3** zvana „ Japića Brdo „ gradilište u površini od 921 m2, upisana u pl. broj: 1635 k.o. Cazin Grad, suposjed Delalić (Mehmeda) Ramo, Cazin, Japića Brdo, sa dijelom 1/2 i Delalić (Mehmeda) Rasim, Cazin, Japića Brdo, sa dijelom 1/2, što prema podacima starog katastarskog operata predstavlja k.č. broj: 2203/3, upisana u zk. ulošku broj: 885 k.o. Cazin Grad, vlasništvo: Delalić (Mehmed) Ramo,

- **dio u površini od 9 m2 od k.č. broj: 2201** zvana „ Japića Brdo „ kuća i zgrada (1) u površini od 62 m2, dvorište u površini od 500 m2 i oranica/njiva 4 klase u površini od 38 m2, ukupna površina 600 m2, upisana u pl. broj: 2063 k.o. Cazin Grad, suposjed Hrnjić (Muje) Osman, Cazin, J. Brdo 28, sa dijelom 1/2 i Hrnjić (Spahe) Hasiba r. Mujić, Cazin, J. Brdo 28, sa dijelom 1/2, što prema podacima starog katastarskog operata predstavlja k.č. broj: 2201, upisana u zk. ulošku broj: 2262 k.o. Cazin Grad, suvlasništvo: Hrnjić (Mujo) Osman, Hrnjić (Ibrahim) Hasiba rođ. Murić,

- **dio u površini od 1 m2 od k.č. broj: 2200/2** zvana „ Japića Brdo „ dvorište u površini od 94 m2 i voćnjak 2 klase u površini od 439 m2, ukupna površina 533 m2, upisana u

pl. broj: 2931 k.o. Cazin Grad, suposjed Badić (Mehe) Himzo, Cazin-grad, Gečeti, sa dijelom 1/2 i Badić (Mehe) Mirzad, Cazin-grad, Gečeti, sa dijelom 1/2, što prema podacima starog katastarskog operata predstavlja k.č. broj: 2200/2, upisana u zk. ulošku broj: 2874 k.o. Cazin Grad, suvlasništvo: Badić (Meho) Himzo, Badić (Meho) Mirzad,

- **dio u površini od 1 m2 od k.č. broj: 2200/5** zvana „ Japića Brdo „ oranica/njiva 4 klase u površini od 1000 m2, upisana u pl. broj: 2360 k.o. Cazin Grad, posjed Delalić (Mehmeda) Rasim, Cazin, Japića Brdo, sa dijelom 1/1, što prema podacima starog katastarskog operata predstavlja k.č. broj: 342/1, upisana u zk. ulošku broj: 873 k.o. SP_Cazin, suvlasništvo: Delalić rođ. Murić (NN) Čatiba, Delalić (Rasim) Asim, Murić rođ. Mujadžić (NN) Nure, Hrnjić (Ibrahim-Spaho) Hasiba rođ. Murić, Badić (Meho) Mirzad, Badić (Meho) Himzo,

- **dio u površini od 7 m2 od k.č. broj: 2200/1** zvana „ Japića Brdo „ oranica/njiva 4 klase u površini od 2493 m2, upisana u pl. broj: 2062 k.o. Cazin Grad, posjed Hrnjić (Spahe) Hasiba r. Murić, Cazin, J. Brdo 28, sa dijelom 1/1, što prema podacima starog katastarskog operata predstavlja k.č. broj: 341/1, upisana u zk. ulošku broj: 2045 k.o. SP_Cazin, suvlasništvo: Murić (Hasan) Huse, Lipović rođ. Junuzović (NN) Zulejha, Civić rođ. Junuzović (NN) Bejza, Junuzović (Hase) Hasnija, Junuzović (Suljo) Ibrahim, Bajrić (Fehim) Smail, Murić (Meho) Hasan, Murić (Meho) Asim, Murić (Mehmed) Osman, Jonuzović (Šaban) Hase, Bajrić (Fehim) Smail, Jonuzović (Muhamed) Nuriya, Jonuzović (Muhamed) Asim, Jonuzović (Muhamed) Adem, Jonuzović (Mehmed) Sulejman i k.č. broj 341/2, upisana u zk. ulošku broj: 2982 k.o. SP_Cazin, suvlasništvo: Bešlagić (Suljo) Ibrahim, Kajtazović (Omer) Hasan, Bajrić (Mujo) Fehim, Lipović rođ. Junuzović (Hase) Zulejha, Civić rođ. Junuzović (NN) Bejza, Junuzović (Hase) Hasnija, Junuzović (Suljo) Ibrahim, Delalić rođ. Murić (Ibrahim) Čatiba, Jonuzović (Šaban) Hase, Hrnjić (Ibrahim – Spaho) Hasiba rođ. Murić, Jonuzović (Muhamed) Nuriya, Jonuzović (Muhamed) Asim, Jonuzović (Muhamed) Adem, Jonuzović (Mehmed) Sulejman,

- **dio u površini od 15 m2 od k.č. broj: 2198/1** zvana „ Japića Brdo „ oranica/njiva 5

klase u površini od 8114 m2, upisana u pl. broj: 2604 k.o. Cazin Grad, posjed Japić (Mehmeda) Sulejman, Cazin grad, Japića Brdo, sa dijelom 1/1, što prema podacima starog katastarskog operata predstavlja k.č. broj: 329/7, upisana u zk. ulošku broj: 1104 k.o. SP_Cazin, suvlasništvo: Japić (Alaga) Osme, Japić (Huse) Bego, Japić (Sulejman) Memaga, Japić (Alaga) Sulejman, Nuhić (Meho) Sead, Bajramović rođ. Civić (NN) Ajša, Civić (Alija) Amir, Civić (Alija) Vejsil, Civić (Alija) Hasan, Nuhić (Meho) Razim,

k.o. CAZIN

- **dio u površini od 1 m2 od k.č. broj: 769** zvana „ Brdo „ oranica/njiva 4 klase u površini od 2461 m2, upisana u pl. broj: 836 k.o. Cazin, posjed Bajrić (Fehima) Smail, Cazin grad, H. Kulenovića 9 – Klen, sa dijelom 1/1, što prema podacima starog katastarskog operata predstavlja k.č. broj: 325/1, upisana u zk. ulošku broj: 1281 k.o. SP_Cazin, suvlasništvo: Junozović (Huse) Zulejha, Junozović (Hase) Bejzo, Junozović (Hase) Hasnija, Junuzović (Suljo) Ibrahim, Bajrić (Fehim) Smail, Murić (Meho) Hasan, Murić (Meho) Asim, Jonuzović (Šaban) Hase, Murić (ud. Osmana) Hasiba, Bajrić (Fehim) Smail, Jonuzović (Muhamed) Nuriya, Jonuzović (Muhamed) Asim, Jonuzović (Muhamed) Adem, Čehić (Huse) Mirsad, Jonuzović (Mehmed) Sulejman i

- **dio u površini od 7 m2 od k.č. broj: 822/2** zvana „ Ograda „ kuća i zgrada (4) u površini od 83 m2, dvorište u površini od 500 m2 i oranica/njiva 4 klase u površini od 817 m2, ukupna površina 1400 m2, upisana u pl. broj: 450 k.o. Cazin, posjed Murić (Muhameda) Muamer, Cazin, Japića Brdo bb, sa dijelom 1/1, što prema podacima starog katastarskog operata predstavlja k.č. broj: 822/2, upisana u zk. ulošku broj: 621 k.o. Cazin, vlasništvo: Murić (Muhamed) Muamer.

- **Površine koje su navedene u Odluci o utvrđivanju javnog interesa nisu konačne i iste će se naknadno utvrditi u toku postupka eksproprijacije, nakon što imenovani vještak geodetske struke dostavi nalaz i mišljenje sa tačno naznačenim površinama.**

II Na dobrima u opštoj upotrebi i dobrima na kojima niko nema upisano vlasništvo ne mogu se sticati prava i iste ne mogu biti predmet postupka eksproprijacije.

- **k.č. broj: 2425** zvana „ Japića Brdo „ prilazni put u površini od 9958 m², upisana u pl. broj: 274 k.o. Cazin Grad, posjed DR SV JAVNO DOBRO PUTEVI, Cazin-grad, sa dijelom 1/1, što prema podacima starog katastarskog operata predstavlja dio k.č. broj 291/6, upisana u zk.ul. broj 408 k.o. SP_Cazin, JAVNO DOBRO i

- **k.č. broj: 821** zvana „ Bekanovo kućište „ prilazni put u površini od 50 m², upisana u pl. broj: 70 k.o. Cazin, posjed DR SV JAVNO DOBRO PUTEVI, Cazin-grad, sa dijelom 1/1, što prema podacima starog katastarskog operata predstavlja dio k.č. broj 291/6, upisana u zk.ul. broj 408 k.o. SP_Cazin, JAVNO DOBRO.

III Utvrđuje se da je **JU „ Komunalno – stambeni fond „ Cazin korisnik potpune eksproprijacije za rekonstrukciju putnog pravca „ Klen – Japića Brdo „ MZ Cazin.**

IV U postupku eksproprijacije, dijelovi ekspropisanih površina za koje se utvrđuje javni interes, a na kojima se stiče pravo vlasništva imaju se upisati u zemljišnoj knjizi Općinskog suda u Cazinu i katastarskom operatu grada Cazin kao „ JAVNO DOBRO „ putevi.

IV Ova odluka stupa na snagu danom objave u Službenim novinama grada Cazin.

O b r a z l o ž e n j e

Dana 12.11.2020. godine, pod našim brojem: 05-27-3791/20, ovom organu je podnesen Prijedlog za utvrđivanje javnog interesa za potpunu eksproprijaciju zemljišta opisanog u dispozitivu Odluke radi rekonstrukcije putnog pravca „ KLEN – JAPIĆA BRDO „ MZ Cazin, od strane ovlaštenog lica JU „ Komunalno -stambeni fond „ Cazin.

U prijedlogu se navodi da se rekonstrukcija putnog pravca „ Klen – Japića Brdo „ u MZ Cazin, vrši u cilju unapređenja infrastrukturne izgradnje lokalne i nerazvrstane putne mreže na području ovog dijela grada Cazin.

U postupku izrade nacrta/prijedloga predmetne odluke utvrđeno je da opisani prijedlog ispunjava formalne zakonske uslove u skladu sa članom 16. Zakona o

eksproprijaciji („Sl.novine FBiH „ broj: 70/07,36/10, 25/12, 34/16).

Prijedlog za utvrđivanje javnog interesa za potpunu eksproprijaciju, kako je gore navedeno, broj: 04-19-200-11/20 od 11.11.2020. godine, zaveden pod našim djelovodnim brojem: 05-27-3791/20 od 12.11.2020. godine, sadrži sve podatke elaborata eksproprijacije i to: Rješenje Službe za urbanizam i zaštitu okoliša grada Cazin (urbanistička suglasnost) broj: 04-19-1387/20 od 13.10.2020.godine, kopije Izvoda iz posjedovnih listova broj 3034, 1663, 252, 1635, 2063, 2931, 2360, 2062, 2604 i 274 k.o. Cazin grad i kopije Izvoda iz posjedovnih listova broj 836, 70 i 450 k.o. Cazin, zatim kopije Zemljišnoknjižnih izvadaka iz zk.ul. br. 2713, 1827, 873, 2045, 2982, 1104, 408 i 1281 u k.o. SP_Cazin, zatim kopije Zemljišnoknjižnih izvadaka iz zk.ul. br. 2009, 885, 2262, 2874 u k.o. Cazin grad, zatim kopiju Zemljišnoknjižnog izvodka iz zk.ul. br. 621 u k.o. Cazin, kopiju Geodetskog elaborata eksproprijacije od februara 2020. godine, sačinjen od strane doo „ Geo Way „ Cazin i Zapisnik o utvrđivanju – procjeni tržišne vrijednosti nekretnina sa mišljenjem Stručne komisije za utvrđivanje prometne vrijednosti nekretnina grada Cazin, broj: 02-12-11359-2/20 od 01.10.2020. godine.

JU „ Komunalno - stambeni fond „ Cazin ima svojstvo korisnika eksproprijacije prema članu 6. Zakona o eksproprijaciji kojim je određeno da se eksproprijacija može vršiti za potrebe Federacije BiH, kantona, grada, općine, javnih preduzeća, njihovih zavisnih društava u njihovom 100 % vlasništvu i javnih ustanova ako zakonom nije drukčije određeno.

Financijska sredstava (troškove) za sprovođenje odluke odnosno postupka eksproprijacije snosi korisnik eksproprijacije.

Pravni osnov za donošenje Odluke sadržan je u članu 14. stav 4. Zakona o eksproprijaciji, kojim je određeno da Odluku o utvrđivanju javnog interesa za izgradnju objekta ili izvođenje radova na području grada donosi gradsko vijeće na čijem se području namjerava graditi objekat ili izvoditi radovi u skladu sa planskim dokumentima prostornog uređenja.

Prema tome, nadležna služba ispitala je postojanje formalnih uslova za utvrđivanje javnog interesa i utvrdila da isti postoje, a gradsko vijeće raspravlja i donosi odluku da li je u konkretnom slučaju ispunjen materijalni uslov za donošenje odluke, a to je javni interes

za rekonstrukciju putnog pravca „ Klen – Japića Brdo „ u MZ Cazin.

Ovom Odlukom utvrđuje se javni interes za parcele navedene u stavu I i s njom se ne rješavaju imovinsko-pravni odnosi u vezi sa predmetnim parcelama. Imovinsko-pravni odnosi rješavaju se u posebnom postupku pokrenutom po prijedlogu za eksproprijaciju u skladu sa članom 21. i članom 24. Zakona o eksproprijaciji („Sl.novine FBiH „ broj: 70/07, 36/10, 25/12, 34/16).

Površine koje su navedene u Odluci o utvrđivanju javnog interesa nisu konačne i iste će se naknadno utvrditi u toku postupka eksproprijacije, nakon što imenovani vještak geodetske struke dostavi nalaz i mišljenje sa tačno naznačenim površinama.

Utvrđivanjem javnog interesa po podnešenom zahtjevu, kao i tim da će se usvajanjem odluke o utvrđivanju javnog interesa utvrditi korisnik eksproprijacije, isti će u skladu sa članom 21. stav 1. Zakona o eksproprijaciji FBiH („Sl.novine FBiH „ broj: 70/07, 36/10, 25/12, 34/16), podnijeti prijedlog za eksproprijaciju nadležnoj gradskoj službi za upravu, koja će postupiti u skladu sa članom 69. i 147. Zakona o upravnom postupku („Sl. novine FBiH „, br: 2/98 i 48/99), provesti sve potrebne ispitne radnje, utvrditi bitne činjenice te u skladu sa članom 24.-28. Zakona o eksproprijaciji FBiH i članom 200. Zakona o upravnom postupku, podneseni prijedlog usvojiti rješenjem za eksproprijaciju kojim će se eksproprijisana površina upisati kao „ JAVNO DOBRO putevi „.

Primjenom odredaba članova 14. do 16., a u vezi sa odredbama članova 3. 4. i 6. Zakona o eksproprijaciji odlučeno je kao u dispozitivu Odluke.

Protiv ove odluke ne može se izjaviti žalba, ali se može pokrenuti upravni spor podnošenjem tužbe u zakonskom roku od 30 dana od dana prijema, prema članu 16. stav. 5. Zakona o eksproprijaciji za čije je vođenje u konkretnom slučaju nadležan kantonalni sud u Bihaću u skladu sa članom 5. i članom 18. Zakona o upravnim sporovima („Službene novine FBiH „ broj: 9/05).

Broj:01/GV-27-15408/20

Datum:30.12.2020.godine

PREDSJEDAVAJUĆI GV-a

Hozanović Rifet

.....

12. Na osnovu člana 14. stav 4. Zakona o eksproprijaciji („Sl.novine FBiH“ broj: 70/07, 36/10, 25/12, 34/16) i Statutarne Odluke o organizaciji grada Cazina od 22.05.2017 godine, postupajući po prijedlogu Gradonačelnika Grada Cazin, broj: 01/GN-05-27-3825/20, Gradsko vijeće Grada Cazin na I redovnoj sjednici održanoj dana 30.12.2020. godine u Cazinu, donijelo je:

O D L U K U

o utvrđivanju javnog interesa

1. Utvrđuje se da je od javnog interesa izgradnja elektroenergetskog objekta – podzemne niskonaponske mreže „ Alagića ograde „ te da se za potrebe realizacije navedenog projekta može pristupiti nepotpunoj eksproprijaciji dijela nekretnina kako slijedi:

- dio u površini od 1 m2 od k.č. broj: 1276 zvana „ Alagića oграда „ kuća i zgrada (1) u površini od 100 m2, dvorište u površini od 230 m2 i oranica/njiva 2 klase u površini od 171 m2, ukupna površina 501 m2, posjed doo „ ĐUZELIĆ „ Ostrožac, Ostrožac, sa dijelom 1/1, upisana u pl. br. 3214 k.o. Cazin Grad, što prema podacima starog operata odgovara k.č. broj 1276 zvana „ Alagića oграда „ dvorište u površini od 230 m2, oranica/njiva 2 klase u površini od 171 m2 i kuća i zgrada u površini od 100 m2, ukupna površina 501 m2, upisana u zk. ulošku broj 1552 k.o. Cazin Grad, vlasništvo: doo „ ĐUZELIĆ „ Cazin,

- dio u površini od 1 m2 od k.č. broj: 1275 zvana „ Alagića oграда „ kuća i zgrada (1) u površini od 148 m2, dvorište u površini od 268 m2 i oranica/njiva 2 klase u površini od 149 m2, ukupna površina 565 m2, posjed doo „ ĐUZELIĆ „ Ostrožac, Ostrožac, sa dijelom 1/1, upisana u pl. br. 3419 k.o. Cazin Grad, što prema podacima starog operata odgovara k.č. broj 1275 zvana „ Alagića oграда „ dvorište u površini od 268 m2, oranica/njiva 2 klase u površini od 149 m2 i kuća i zgrada u površini od 148 m2, ukupna površina 565 m2, upisana u zk. ulošku broj 72 k.o. Cazin Grad, vlasništvo: doo „ ĐUZELIĆ „ Cazin,

- dio u površini od 67 m2 od k.č. broj: 2041 zvana „ Zuhdije Žalića „ ulica u površini od 3660 m2, posjed Opć. fond za uređ. zamlj. puteva, vod., Cazin grad, sa dijelom 1/1, upisana u pl. br. 2177 k.o. Cazin Grad, što

prema podacima starog operata odgovara k.č. broj 521/16 zvana „ Put „ put u površini od 2436 m², upisana u zk. ulošku broj 2372 k.o. SP_Cazin, državno vlasništvo, u C – teretnom listu navedenog zk. uloška upisano pravo korištenja u korist: Berberović Muhe Jusufovog iz Cazina sa 1/2 i Berberović Huseina Jusufovog iz Cazina sa 1/2,

- dio u površini od 21 m² od k.č. broj: 1114 zvana „ St. Zgrada II stana „ voćnjak 1 klase u površini od 851 m², posjed JU „ Komunalno stambeni fond „, Trg zlatnih ljiljana, Cazin, sa dijelom 1/1, upisana u pl. br. 289 k.o. Cazin Grad, što prema podacima starog operata odgovara k.č. broj 526/34 zvana „ I – gradilište; II – zgrada sagrađena na parceli 526/34 u ul. Z. Žalića „ neplodno u površini od 874 m², upisana u zk. ulošku broj 1811 k.o. SP_Cazin, državno vlasništvo, u C – teretnom listu navedenog zk. uloška upisano pravo korištenja u korist: RO Dom zdravlja „, Dr. Sead Pozderac „, Cazin sa 1,

- dio u površini od 4 m² od k.č. broj: 1113 zvana „ St. Zgrada II stana „ kuća i zgrada (1) u površini od 139 m², dvorište u površini od 210 m² i šuma 2 klase u površini od 714 m², ukupna površina 1063 m², posjed Pozderac (Seada) Zlatko, Cazin, ul. 503. slavne brigade bb, sa dijelom 1/1, upisana u pl. br. 3434 k.o. Cazin Grad, što prema podacima starog operata odgovara k.č. broj 526/22 zvana „ I – gradilište; II – zgrada izgrađena na parceli 526/22 u ul. Z. Žalić „ neplodno u površini od 1040 m², upisana u zk. ulošku broj 3981 k.o. SP_Cazin, vlasništvo: Pozderac (Sead) Zlatko i dio k.č. broj 526/34 zvana „ I – gradilište; II – zgrada sagrađena na parceli 526/34 u ul. Z. Žalića „ neplodno u površini od 874 m², upisana u zk. ulošku broj 1811 k.o. SP_Cazin, državno vlasništvo, u C – teretnom listu navedenog zk. uloška upisano pravo korištenja u korist: RO Dom zdravlja „, Dr. Sead Pozderac „, Cazin sa 1 i

- dio u površini od 1 m² od k.č. broj: 1089/2 zvana „ MBTS Obdanište „ elektroenergetski objekt (1) u površini od 15 m² i ostalo neplodno zemljište u površini od 12 m², ukupna površina 27 m², posjed JP „ Elektroprivreda „ Sarajevo, Elektro distribucija Bihać, ul. Bosanska 25, sa dijelom 1/1, upisana u pl. br. 291 k.o. Cazin Grad, što prema podacima starog operata odgovara k.č. broj 526/35 zvana „ MBTS Obdanište traf. „

trafostanica u površini od 27 m², upisana u zk. ulošku broj 3454 k.o. SP_Cazin, suvlasništvo: Seferagić (Mustafa) Muenes i Seferagić rođ. Šabić (Šabić) Halima.

2. Na dobrima u opštoj upotrebi i dobrima na kojima niko nema upisano vlasništvo ne mogu se sticati prava i iste ne mogu biti predmet postupka eksproprijacije.

- k.č. broj: 1284 zvana „ Alagića ograde „ prilazni put u površini od 487 m², upisana u pl. broj: 274 k.o. Cazin Grad, posjed DR SV JAVNO DOBRO PUTEVI, Cazin-grad, sa dijelom 1/1, što prema podacima starog katastarskog operata predstavlja k.č. broj 516/16 k.o. Cazin, (prema Dopisu ZK – uređa Općinskog suda u Cazinu, broj 020-0-RZ-20-00-703-1 od 07.09.2020. godine, parcela oznake k.č. broj 516/16 k.o. SP_Cazin kao takva nije formirana u elektronskoj zemljišnoj knjizi.

3. Konačna površina za eksproprijaciju nekretnina iz stava 1. ove Odluke, utvrđuje se u toku postupka eksproprijacije, nakon što imenovani vještak geodetske struke dostavi Nalaz i mišljenje sa tačno naznačenim površinama.

4. Utvrđuje se da je JP „ Elektroprivreda Bosne i Hercegovine „ dd Sarajevo Podružnica „ Elektrodistribucija „ Bihać korisnik nepotpune eksproprijacije radi izgradnje elektroenergetskog objekta – niskonaponske mreže „ Alagića ograde „ grad Cazin.

4. Ova odluka stupa na snagu danom donošenja i ima se objaviti u Službenim novinama grada Cazin.

O b r a z l o ž e n j e

U skladu sa članom 16. Zakona o eksproprijaciji („ Sl. novine FBiH „ broj 70/07 36/10, 25/12 i 34/16), ovom organu podnesen je Prijedlog za utvrđivanje javnog interesa, evidentiran pod brojem: 05-27-3825/20 od 16.11.2020.godine, a vezan za izgradnju elektroenergetskog objekta – niskonaponske mreže „ Alagića ograde „ grad Cazin.

Isti je podnesen od strane ovlaštenog lica JP „ Elektroprivreda BiH „ dd Sarajevo, Podružnica „ Elektrodistribucija „ Bihać.

U postupku izrade prijedloga predmetne odluke utvrđeno je da opisani prijedlog ispunjava formalne zakonske uslove u skladu sa članom 16. Zakona o eksproprijaciji (Sl. novine F BiH broj: 70/07, 36/10, 25/12 i 34/16), koji sadrži sljedeće: Prijedlog za utvrđivanje javnog interesa za nepotpunu eksproprijaciju broj: 03-2-226-34949/2020 od 12.11.2020.godine, zaveden pod našim djelovodnim brojem 05-27-3825/20 od 16.11.2020.godine, Rješenje – urbanistička suglasnost, broj 04-19-705/20 od 21.07.2020. godine sa položajnom skicom, izdana od strane Službe za urbanizam i zaštitu okoliša grada Cazin, Izvod iz usvojenih Izmjena i dopuna Urbanističkog plana grada Cazin 2017. – 2027. (Sl. novine grada Cazin, broj 1/19) od 21.04.2020. godine, Kopija katastarskog plana broj 8 k.o. Cazin Grad od 28.01.2020. godine, kopije Posjedovnih listova broj: 3214, 3419, 274, 2177, 289 i 291 k.o. Cazin Grad, Dopis ZK – ureda Općinskog suda u Cazinu, broj 020-0-RZ-20-00-703-1 od 07.09.2020. godine, kopije Zemljišnoknjižnih izvadaka iz zk.ul. broj: 1552 i 72 k.o. Cazin Grad, zatim kopije Zemljišnoknjižnih izvadaka iz zk.ul. broj: 2372, 1811, 3981 i 3454 k.o. SP_Cazin, Elaborat katastarske obrade trase od 03.01.2020 godine, Zapisnik o utvrđivanju tržišne vrijednosti nekretnina, Stručne komisije za utvrđivanje prometne vrijednosti nekretnine grada Cazin, broj 02-12-11293-2/20 od 07.10.2020.godine, Potvrda UniCredit Bank dd Mostar, broj BI10-22-9-20-358 od 22.09.2020. godine i uplatnica administrativne takse za provođenje postupka.

Služba je po službenoj dužnosti pribavila Posjedovne listove broj 289 i 3434 k.o. Cazin Grad od 17.11.2020. godine.

U postupku izrade prijedloga predmetne Odluke, utvrđeno je da navedeni prijedlog ispunjava formalne zakonske uslove u skladu sa članom 16. Zakona o eksproprijaciji („ Službene novine FBiH „, broj: 70/07, 36/10, 25/12 i 34/16), a podnosilac prijedloga, JP „ Elektroprivreda BiH „, d.d. Sarajevo, Podružnica „ Elektrodistribucija „, Bihać ima svojstvo korisnika eksproprijacije prema članu 6. Zakona o eksproprijaciji, kojim je određeno da se eksproprijacija može vršiti za potrebe Federacije BiH, kantona, grada, općine, javnih preduzeća, njihovih zavisnih društava u njihovom 100 % vlasništvu i javnih ustanova, ako zakonom nije drukčije određeno.

Financijska sredstava (troškove) za sprovođenje odluke odnosno postupka eksproprijacije snosi korisnik eksproprijacije.

Pravni osnov za donošenje Odluke sadržan je u članu 14. stav 4. Zakona o eksproprijaciji kojim je određeno da Odluku o utvrđivanju javnog interesa za izgradnju ili izvođenje radova na području Grada donosi Gradsko vijeće na čijem se području namjerava graditi objekat u skladu sa planskim dokumentima prostornog uređenja.

Imajući uvidu sve navedeno, nadležna služba ispitala je postojanje formalnih uslova za utvrđivanje javnog interesa i utvrdila da isti postoje, a Gradsko vijeće raspravlja i donosi odluku da li je u konkretnom slučaju ispunjen materijalni uslov za donošenje odluke, a to je javni interes za izgradnju elektroenergetskog objekta – **niskonaponske mreže „ Alagića ograde „ grad Cazin.**

Ovom Odlukom utvrđuje se javni interes za zemljište navedeno u stavu I, ali se s tim ne rješavaju imovinsko – pravni odnosi u vezi sa predmetnim parcelama. Imovinsko – pravni odnosi rješavaju se u posebnom postupku pokrenutom po prijedlogu za eksproprijaciju u skladu sa članom 21. i članom 24. Zakona o eksproprijaciji („ Sl. novine FBiH „, broj: 70/07, 36/10, 25/12, 34/16).

Površine koje su navedene u Odluci o utvrđivanju javnog interesa nisu konačne i iste će se naknadno utvrditi u toku postupka eksproprijacije, nakon što imenovani vještak geodetske struke dostavi nalaz i mišljenje sa tačno naznačenim površinama.

Utvrđivanjem javnog interesa po podnesenom prijedlogu kao i time da će se usvajanjem odluke o utvrđivanju javnog interesa utvrditi korisnik eksproprijacije, isti će u skladu sa članom 21. stav 1. Zakona o eksproprijaciji FBiH („ Sl. novine FBiH „, broj: 70/07, 36/10, 25/12, 34/16), podnijeti prijedlog za eksproprijaciju nadležnoj Gradskoj službi za upravu, koja će postupiti u skladu sa članom 69. i 147. Zakona o upravnom postupku („ Službene novine FBiH „, broj: 2/98 i 48/99), provesti sve potrebne ispitne radnje, utvrditi bitne činjenice, te u skladu sa članom 24.-28. Zakona o eksproprijaciji FBiH i članom 200.

Zakona o upravnom postupku, podneseni prijedlog usvojiti rješenjem za eksproprijaciju.

Primjenom odredaba članova 14. do 16., a u vezi sa odredbama članova 3., 4. i 6. Zakona o eksproprijaciji, odlučeno je kao u dispozitivu ove Odluke.

Protiv ove Odluke ne može se izjaviti žalba, ali se može voditi upravni spor podnošenjem tužbe u zakonskom roku od 30 dana od dana prijema, prema članu 16. stav 5. Zakona o eksproprijaciji za čije je vođenje u konkretnom slučaju nadležan Kantonalni sud u Bihaću, u skladu sa članom 5. i članom 18. Zakona o upravnim sporovima („Službene novine FBiH broj: 9/05).

Broj:01/GV-27-15417/20

Datum:30.12.2020.godine

PREDSJEDAVALAČI GV-a
Hozanović Rifet

.....

13. Na osnovu člana 14. stav 4. Zakona o eksproprijaciji („Sl.novineFBiH“ broj: 70/07, 36/10, 25/12, 34/16) i Statutarne Odluke o organizaciji grada Cazina od 22.05.2017. godine, postupajući po prijedlogu Gradonačelnika Grada Cazin, broj: 05-27-3761/20, Gradsko vijeće Grada Cazin na I redovnoj sjednici održanoj dana 30.12.2020. godine u Cazinu, donijelo je:

ODLUKU **o utvrđivanju javnog interesa**

- 1. Utvrđuje se da je od javnog interesa rekonstrukcija putnog pravca „JAŠARAGIĆI“, MZ MIOSTRAH, te da se za potrebe realizacije navedenog projekta, može pristupiti potpunoj eksproprijaciji dijela nekretnina i to:**

- **dio u površini od 199 m² od k.č. broj: 683 „GLAVICE“, Pašnjak 3. klase u površini od 30685 m², upisana u Posjedovni list broj: 174 k.o. Miostrah, u posjedu: JP „UNSKO SANSKE ŠUME“ Bosanska Krupa, Radnička bb sa dijelom 1/1, a što odgovara nekretnini po starom**

premjeru označena kao dio k.č. broj: 407/1 upisana u zk. ul. 51 k.o. SP_ Miostrah, u vlasništvu: državno vlasništvo,

- **dio u površini od 64 m² od k.č. broj: 686/1 „LUGOVI“, Pašnjak 3. klase u površini od 51687 m², upisana u Posjedovni list broj: 174 k.o. Miostrah, u posjedu: JP „UNSKO SANSKE ŠUME“ Bosanska Krupa, Radnička bb sa dijelom 1/1, a što odgovara nekretnini po starom premjeru označena kao dio k.č. broj: 461/1 upisana u zk. ul. 51 k.o. SP_ Miostrah, u vlasništvu: državno vlasništvo,**
- **dio u površini od 512 m² od k.č. broj: 682 „GLAVICE“, Prilazni put u površini od 1690 m², upisana u Posjedovni list broj: 171 k.o. Miostrah, u posjedu: DR SV JAVNO DOBRO PUTEVI, Miostrah sa dijelom 1/1, a što odgovara nekretnini po starom premjeru označena kao dio k.č. broj: 407/1 upisana u zk. ul. 51 k.o. SP_ Miostrah, u vlasništvu: državno vlasništvo,**
- **dio u površini od 75 m² od k.č. broj: 681 „GLAVICE“, Pašnjak 4. klase u površini od 4170 m², Pašnjak 3. klase u površini od 3080 m², upisana u Posjedovni list broj: 174 k.o. Miostrah, u posjedu: JP „UNSKO SANSKE ŠUME“ Bosanska Krupa, Radnička bb sa dijelom 1/1, a što odgovara nekretnini po starom premjeru označena kao dio k.č. broj: 407/1 upisana u zk. ul. 51 k.o. SP_ Miostrah, u vlasništvu: državno vlasništvo,**
- **dio u površini od 220 m² od k.č. broj: 657 „DUBOKA DOLINA“, Oranica/Njiva 5. klase u površini od 6419 m², Oranica/Njiva 6. klase u površini od 2080 m², upisana u Posjedovni list broj: 225 k.o. Miostrah, u posjedu: Jašaragić (Šaćir) Asim iz Cazina, Miostrah 40 sa dijelom 1/1, a što odgovara nekretnini po starom premjeru označena kao k.č. broj: 438/2 upisana u zk. ul. 126 k.o.**

SP_ Miostrah, u vlasništvu: Jašaragić (Šaćir) Asim,

- dio u površini od 85 m² od k.č. broj: 658 „DUBOKA DOLINA“, Kuća i zgrada (1) u površini od 149 m², Dvorište u površini od 500 m², Šuma 4. klase u površini od 491 m², upisana u Posjedovni list broj: 225 k.o. Miostrah, u posjedu: Jašaragić (Šaćir) Asim iz Cazina, Miostrah 40 sa dijelom 1/1, a što odgovara nekretnini po starom premjeru označena kao k.č. broj: 407/23. upisana u zk. ul. 126 k.o. SP_ Miostrah, u vlasništvu: Jašaragić (Šaćir) Asim.

2. Konačna površina za eksproprijaciju nekretnina iz stava 1. ove Odluke, utvrđuje se u toku postupka eksproprijacije, nakon što imenovani vještak geodetske struke dostavi Nalaz i mišljenje sa tačno naznačenim površinama.

3. Na dobrima u opštoj upotrebi i dobrima na kojima niko nema upisano vlasništvo ne mogu se sticati prava i iste ne mogu biti predmet postupka eksproprijacije.

- k.č. broj: 1310 zvana „BULJUCI“, Prilazni put u površini od 48736 m², upisana u pl. broj: 171 k.o. Miostrah, posjed DR SV JAVNO DOBRO PUTEVI, Miostrah sa dijelom 1/1, a što prema podacima starog katastarskog operata predstavlja dio k.č. broj: 111/4 upisana u zk.ul. broj 264 k.o. SP_Miostrah, JAVNO DOBRO.

4. Utvrđuje se da je JU „Komunalno-stambeni fond“ Cazin, korisnik potpune eksproprijacije za rekonstrukciju putnog pravca „JAŠARAGIĆI“, MZ Miostrah.

5. U postupku eksproprijacije dio ekspropisane površine za koje se utvrđuje javni interes, a na kojima se stiče pravo vlasništva imaju se upisati u Zemljišnoj knjizi Općinskog suda u Cazinu i Katastarskom operatu Grada Cazina kao „JAVNO DOBRO PUTEVI“.

6. Ova Odluka stupa na snagu danom objave u Službenim novinama Grada Cazin.

O b r a z l o ž e n j e

Dana 09.11.2020. godine, kod ovog Organa, zaprimljen je prijedlog JU „Komunalno-stambeni fond“ Cazin za utvrđivanje javnog interesa, evidentiran pod brojem: 05-27-3761/20, za potpunu eksproprijaciju zemljišta opisanog u dispozitivu ove Odluke, radi rekonstrukcije putnog pravca „JAŠARAGIĆI“ MZ Miostrah. U prijedlogu se navodi da je JU „Komunalno-stambeni fond“ Cazin pokrenula aktivnosti na rekonstrukciji putnog pravca „Jašaragići“ MZ Miostrah, a u cilju unapređenja infrastrukturne izgradnje lokalne i nerazvrstane putne mreže na ovom dijelu Grada Cazin.

U prilogu prijedloga, dostavljena je sljedeća dokumentacija: fotokopija Rješenja Službe za urbanizam i zaštitu okoliša, grada Cazin, broj: 04-19-2002/20 od 14.10.2020. godine, fotokopija položajne skice, broj: 04-19-2002/20 od 03.09.2020. godine, fotokopija Izvoda iz usvojenog nacrtu Prostornog plana općine Cazin, br. 04-19-2002/20 od 03.09.2020. godine, kopija katastarskog plana UR BROJ: 05-26-72453/2020-2 od 16.06.2020. godine, fotokopije Zemljišnoknjižnih izvadaka i to: zk. ul. broj: 264 k.o. SP_Miostrah od 29.10.2020. godine, zk. ul. broj: 51 k.o. SP_ Miostrah od 29.10.2020. godine, zk. ul. broj: 126 k.o. SP_ Miostrah od 29.10.2020. godine, fotokopije Izvoda iz posjedovnih listova i to: PL br. 171 k.o. Miostrah od 17.06.2020. godine, PL br. 174 k.o. Miostrah od 17.06.2020. godine, PL br. 225 k.o. Miostrah od 10.11.2020. godine, fotokopija Elaborata eksproprijacije izrađen od strane ovlaštene projektanske kuće doo „GEO WAY“ Cazin, maj 2020. godine, Zapisnik o utvrđivanju-procjeni tržišne vrijednosti nekretnina, broj: 02-12-11618-2/20 od 07.10.2020. godine sa Mišljenjem o izvršenoj procjeni zemljišta od 07.10.2020. godine.

U postupku izrade prijedloga predmetne Odluke, Služba za imovinsko pravne, geodetske i katastarske poslove, putem koje je podnešen prijedlog za utvrđivanje javnog interesa u skladu sa čl. 16. stav 2. Zakona o eksproprijaciji, ispitala je postojanje

formalnih uslova za utvrđivanje javnog interesa i utvrdila da navedeni prijedlog ispunjava formalne zakonske uslove u skladu sa članom 16. Zakona o eksproprijaciji („Sl.novine FBiH“ broj: 70/07, 36/10, 25/12, 34/16), a podnosilac prijedloga, JU „Komunalno stambeni fond“ Cazin ima svojstvo korisnika eksproprijacije prema članu 6. Zakona o eksproprijaciji, kojim je određeno da se eksproprijacija može vršiti za potrebe Federacije BiH, kantona, grada, općine, javnih preduzeća, njihovih zavisnih društava u njihovom 100 % vlasništvu i javnih ustanova, ako zakonom nije drukčije određeno.

Pravni osnov za donošenje Odluke sadržan je u članu 14. stav 4. Zakona o eksproprijaciji kojim je određeno da Odluku o utvrđivanju javnog interesa za izgradnju ili izvođenje radova na području Grada donosi Gradsko vijeće na čijem se području namjerava graditi objekat ili izvoditi radovi u skladu sa planskim dokumentima prostornog uređenja, slijedom čega je Gradsko vijeće Grada Cazin, odlučilo kao u dispozitivu ove Odluke.

Financijska sredstava (troškove) za sprovođenje odluke odnosno postupka eksproprijacije snosi korisnik eksproprijacije.

Ovom Odlukom utvrđuje se javni interes za parcele navedene u stavu 1. i s njom se ne rješavaju imovinsko pravni odnosi u vezi sa predmetnim parcelama. Imovinsko pravni odnosi rješavaju se u posebnom postupku pokrenutom po prijedlogu za eksproprijaciju u skladu sa članom 21. i članom 24. Zakona o eksproprijaciji („Sl.novine FBiH“, broj: 70/07, 36/10, 25/12, 34/16).

Površine koje su navedene u Odluci o utvrđivanju javnog interesa nisu konačne i iste će se naknadno utvrditi u toku postupka eksproprijacije, nakon što imenovani vještak geodetske struke dostavi nalaz i mišljenje sa tačno naznačenim površinama.

Usvajanjem Odluke o utvrđivanju javnog interesa utvrđuje se korisnik eksproprijacije, a isti će u skladu sa članom 21. stav 1. Zakona o eksproprijaciji FBiH („Sl.novine FBiH“, broj: 70/07, 36/10, 25/12, 34/16), podnijeti prijedlog za eksproprijaciju nadležnoj Gradskoj službi za upravu, koja će postupiti u skladu sa članom 69. i 147. Zakona o upravnom postupku („Sl. novine FBiH“, br: 2/98 i 48/99), provesti sve potrebne ispitne

radnje, utvrditi bitne činjenice, te u skladu sa članom 24.-28. Zakona o eksproprijaciji FBiH i članom 200. Zakona o upravnom postupku, podneseni prijedlog usvojiti rješenjem za eksproprijaciju kojim će se eksproprijisana površina upisati kao „JAVNO DOBRO PUTEVI“.

Primjenom odredaba članova 14. do 16., a u vezi sa odredbama članova 3., 4. i 6. Zakona o eksproprijaciji, odlučeno je kao u dispozitivu Odluke.

Protiv ove Odluke ne može se izjaviti žalba, ali se može voditi upravni spor podnošenjem tužbe u zakonskom roku od 30 dana od dana prijema, prema članu 16. stav. 5. Zakona o eksproprijaciji za čije je vođenje u konkretnom slučaju nadležan Kantonalni sud u Bihaću u skladu sa članom 5. i članom 18. Zakona o upravnim sporovima („Službene novine FBiH“, broj: 9/05).

Broj:01/GV-27-15409/20

Datum:30.12.2020.godine

PREDSJEDAVAJUĆI GV-a
Hozanović Rifet

.....

14. Na osnovu člana 14 stav 4. Zakona o eksproprijaciji („Službene novine Federacije BiH“, broj:70/07 36/10,25/12 i 34/16) i člana 8 Satutarne odluke Grada – Cazin (Sl. Novine Grad Cazin“ broj:1/17), postupajući po prijedlogu Gradonačelnika grada broj: 01/GN-05-3611/20 Gradsko vijeće Cazin na I redovnoj sjednici održanoj dana 30.12.2020.godine u Gradu - Cazin, donijelo je:

ODLUKU

o utvrđivanju javnog interesa

I - Utvrđuje se da je od javnog interesa rekonstrukcija putnog pravca „BARE“ MZ Majetići da se može pristupiti potpunoj eksproprijaciji zemljišta kako slijedi:

- Dio u površini od 52 m² od k.č broj: 409 „Ograda“ Kuća i zgrada u površini od 35 m², Oranica njiva 4 klase u površini od 1349 m² upisano u pl-u broj: 595 k.o Majetići posjed Majetić Halila Asim sa dijelom 1/1, što po podacima starog katastarskog operata predstavlja k.č broj: 616/1 upisana u zk. uložku broj: 1060 SP_ Ostrožac na Majetić Halil Kasim sa dijelom 1/1,

- Dio u površini od 14 m² od k.č broj: 407 „DO“ Voćnjak 2 klase u površini od 1072 m² upisana u pl-u broj: 964 k.o Majetići posjed Majetić Agana Ajko sa dijelom 1/1, što po podacima starog katastarskog operata predstavlja dio k.č broj: 623/3 upisana u zk. uložku broj: 603 SP_ Ostrožac na suvlasnike: Majetić Ibrahim Hatidža, Majetić rođ. Begić (NN) Derviša, Majetić Ibro Ibrahim, Majetić Ibro Safet, Mesić rođ. Majetić (NN) Ajko, Majetić Ago Redžo, Majetić Ago Smail, Majetić rođ. Hadžalić (NN) Saćima, Fatkić rođ. Majetić (NN) Zehida, Malić rođ. Majetić (NN) Haseda, Majetić Hase Esmā, Majetić Hase Aziz, Majetić Hase Ismet, Majetić Hase Sead, Majetić Hase Zahid, Majetić Šaćir Ibrahim, Majetić Šaćir Husein, Majetić Šaćir Hasan, Majetić Šaćir Rasim, Majetić Hasan Hazim, Jašaragić Suljo Edhem, Jašaragić Suljo Sulejman, Majetić Hasan Salih, Majetić Murat Smail, Majetić Murat Ibrahim, Majetić Murat Zemka, Islamović Murat Ramiza, rođ. Majetić, Jašaragić Suljo Edham, Majetić Agan Ajko,

- Dio u površini od 7 m² od k.č broj: 430 „Ograda“ Kuća i zgrada u površini od 107 m², Dvorište u površini od 500 m² i Oranica njiva 5 klase u površini od 60 m² upisano u pl-u broj: 721 k.o Majetići posjed Majetić Rasima Šaban sa dijelom 1/1, što po podacima starog katastarskog operata predstavlja k.č broj: 612/2 upisana u zk. uložku broj: 1205 SP_ Ostrožac na suvlasnike: Majetić rođ. Japić (NN) Bejza, Majetić Mehmed Rasim, Majetić Mehmeda Beguša,

II Na dobrima u opštoj upotrebi i dobrima na kojima niko nema pravo upisa vlasništva, što je u naravi niže navedena katastarska parcela, ne mogu se sticati prava i ista ne mogu biti predmet postupka eksproprijacije

- k.č broj: 417 u površini 1125 cijela zv. „Majetići“ Prilazni put upisano u pl-u broj: 83 k.o Majetići posjed DR.SV.JAVNO DOBRO PUTEVI Majetići sa dijelom 1/1, što po podacima starog katastarskog operata predstavlja dio k.č broj: 52/1 upisana u zk. uložku br: 172 SP Ostrožac kao Javno dobro.

III - Utvrđuje se da je JU Komunalno – stambeni fond Cazin korisnik potpune

eksproprijacije za rekonstrukciju putnog pravca „BARE“ MZ Majetići.

IV - Protiv ove odluke može se pokrenuti upravni spor podnošenjem tužbe Kantonalnom sudu u Bihaću. Tužba se podnosi sudu neposredno, u pisanom obliku, usmeno na zapisnik ili šalje poštom preporučeno u roku od 30 dana od dana dostavljanja odluke.

V – U postupku eksproprijacije eksproprijisane nekretnine za koje se utvrđuje Javni interes stječu svojstvo „JAVNOG DOBRA“ te kao takve imaju se upisati u Zemljišnoj knjizi Općinskog suda u Cazinu i Katastarskom operatu Grada – Cazin.

VI. Ova Odluka stupa na snagu danom donošenja, a ima se objaviti u „Službenim novinama Grad - Cazin“.

O b r a z l o ž e n j e

Dana 08.05.2020 god prijedlog za utvrđivanje Javnog interesa naš broj: 05-27-3611/20 od 22.10.2020 god, za potpunu eksproprijaciju zemljišta opisanog u dispozitivu Odluke radi rekonstrukcije putnog pravca „BARE“ MZ Majetići je podnesen od ovlaštenog lica JU „Komunalno stambeni fond“ Cazin.

U prijedlogu se navodi da je cilj unapređenje infrastrukturne izgradnje lokalne i nerazvrstane putne mreže na području ovog dijela naše općine, što se označava kao cilj eksproprijacije. Prethodno navedeno je ujedno i razlog za donošenje predmetne Odluke.

U postupku izrade nacrtā prijedloga predmetne odluke utvrđeno je da opisani prijedlog ispunjava formalne zakonske uslove u skladu sa članom 16. Zakona o eksproprijaciji (Sl. novine F BiH , broj: 70/07) kako slijedi.

Prijedlog za utvrđivanje općeg interesa za potpunu eksproprijaciju, kako je gore navedeno, broj: 04-19-412/20 od 22.10.2020 god zaveden pod našim djelovodnim brojem : 05-27-3611/20 od 22.10.2020 god. sadrži sve podatke Elaborata eksproprijacije i to: rješenje o urbanističkoj saglasnosti broj: 04-19-1389/20 od 19.06.2020 god.sa položajnom skicom, pl. Broj: 595, 964, 721, 83 k.o Majetići, Zk.ul. br.1060, 603,1205 i 172 SP Ostrožac, kopiju katastarskog plana područja eksproprijacije– Situaciju terena, i Elaborat katastarske obrade trase, te Zapisnik o utvrđivanju tržišne vrijednosti nekretnina broj: 02-12-9166-2/20 od 30.07.2020 god, sa Mišljenjem od 30.07.2020 god. JU „Komunalno stambeni fond“ Cazin ima svojstvo korisnika

eksproprijacije prema članu 6. Zakona o eksproprijaciji kojim je određeno da se eksproprijacija može vršiti za potrebe Federacije BiH, kantona, grada, općine, javnih preduzeća i javnih ustanova ako zakonom nije drukčije određeno. Finacijska sredstva (Troškove) za sprovođenje odluke odnosno postupka eksproprijacije snosi korisnik eksproprijacije.

Pravni osnov za donošenje Odluke sadržan je u članu 14. stav 4. Zakona o eksproprijaciji kojim je određeno da Odluku o utvrđivanju javnog interesa za izgradnju ili izvođenje radova na području grada donosi gradsko vijeće na čijem se području namjerava graditi objekt u skladu sa planskim dokumentima prostornog uređenja. Prema tome, nadležna služba ispitala je postojanje formalnih uslova za utvrđivanje Javnog interesa i utvrdila da isti postoje, a općinsko vijeće raspravlja i donosi odluku dali je u konkretnom slučaju ispunjen materijalni uslov za donošenje odluke a to je Javni interes.

Protiv ove odluke ne može se izjaviti žalba ali se može voditi upravni spor podnošenjem tužbe u zakonskom roku od 30 dana od dana prijema, prema članu 16. stav. 5. Zakona o eksproprijaciji za čije je vođenje u konkretnom slučaju nadležan kantonalni sud u Bijaču u skladu sa članom 5. i članom 18. Zakona o upravnim sporovima (Sl. novine F BiH broj: 9/05).

Broj:01/GV-27-15410/20

Datum:30.12.2020.godine

PREDSJEDAVAJUĆI GV-a

Hozanović Rifet

.....

15. Na osnovu člana 14. stav 4. Zakona o eksproprijaciji („Sl. novine FBiH „ broj: 70/07, 36/10, 25/12, 34/16) i Statutarne Odluke o organizaciji grada Cazin od 22.05.2017. godine, postupajući po prijedlogu Gradonačelnika grada Cazin, broj: 01/GV-05-27-3721/20, Gradsko vijeće Cazin na I redovnoj sjednici održanoj dana 30.12.2020.godine u Cazinu donijelo je

O D L U K U

o utvrđivanju javnog interesa

I Utvrđuje se da je od javnog interesa rekonstrukcija putnog pravca „ Centar - Mujići,, MZ Polje, te da se za potrebe

realizacije navedenog projekta, može pristupiti potpunoj eksproprijaciji nekretnina i to:

- **dio u površini od 75 m2 od k.č. broj: 264** zvana „POLJE,, kuća i zgrada površine 87 m2, dvorište površine 226 m2, upisana u pl. broj: 996 k.o. Polje, posjed Mjesna zajednica Polje sa dijelom 1/1, što prema podacima starog katastarskog operata predstavlja k.č. broj: 261, upisana u zk. ulošku broj: 131 k.o. SP_Polje, sa upisanim vlasništvom: državno;

- **dio u površini od 33 m2 od k.č. broj: 276** zvana „ OGRADA „kuća i zgrada površine 189 m2, dvorište u površini od 132 m2, upisana u pl. broj: 1404 k.o. Polje, posjed Murtić(Šerif) Ismet, Polje 85, sa dijelom 3/7, Murtić(Šerif) Izeta, sa dijelom 3/7, Salihović(Šerif) Ismeta, sa dijelom 1/7, što prema podacima starog katastarskog operata predstavlja dio k.č. broj: 263/2, upisana u zk. ulošku broj: 653 k.o. SP_Polje, sa upisanim vlasnicima: Nadarević(NN) Ajiša, Čataković (Huse)Rasima, Čataković (Huse) Asima;

- **dio u površini od 21 m2 od k.č. broj: 277/1** zvana „ OGRADA „oranica/njiva 5.klase u površini od 16782 m2 i oranica/njiva 4.klase u površini od 1408 m2, upisana u pl. broj: 1404 k.o. Polje, posjed Murtić(Šerif)Ismet, Polje 85, sa dijelom 3/7, Murtić(Šerif) Izeta, Polje bb, sa dijelom 3/7, Salihović(Šerif) Ismeta, Polje bb, sa dijelom 1/7, što prema podacima starog katastarskog operata predstavlja dio k.č. broj: 264/1, upisana u zk. ulošku broj: 599 k.o. SP_Polje, sa upisanim vlasnicima: Dolić (Omer) Omer, Hadžić (Osme) Sulejman, Čataković (Husein) Huse, Ružnić (Selim) Murat, Ružnić (Hase) Ibrahim, Bajrić rođ.Majetić (NN) Alija, Bajrić(Nezir) Hazim, Lidan rođ.Bajrić (NN) Ajiša, Memić rođ.Bajrić (NN) Hatidža, Bajrić (Sabid) Đulsa, Čataković (Šerif) Šerif, Kličić (Osme) Fadil, Vakuf džamije u Polju, Murtić (Šerif) Ismet, Ružnić(ud.Sulejmana) Hata, Ružnić(Sulejma) Muharem, Ružnić (Sulejman) Selim, Ružnić (Sulejman)Ajka, Ružnić (Sulejman) Melka, Ružnić (Mustafa) Murat, Ružnić (Mustafa) Huse, Miljković rođ.Ružnić (NN) Fatima, Muharemović (NN) Senada, Lipović rođ.Ikanović (Sulejman) Zlata, Ružnić (Mumin) Mustafa, Kličić(Mehmed) Husein, Pašić (Nazif) Sulejman, Pašić (Omer) Belma rođ.Pupić, Delalić (Mehmed i Fatima) Bečo, Kličić (Mehmed) Mirsad, Ružnić(Osman) Haris, Ružnić(Osman) Elvis, Ružnić(Salkan) Rasima rođ.Nuhić, Murtić (Šerif) Ismet,

Murtić(Šerif) Izeta, Salihović(Šerif) Ismeta, Ružnić(Mustafa) Hase;

- **dio u površini od 30 m2 od k.č. broj: 277/2** zvana „ OGRADA „kuća i zgrada površine 72 m2, dvorište u površini od 500 m2, oranica/njiva 5.klase u površini od 306 m2, upisana u pl. broj: 515 k.o. Polje, posjed Murtić(Šerif)Ismet, Polje 85, sa dijelom 1/1, što prema podacima starog katastarskog operata predstavlja k.č. broj: 264/2, upisana u zk. ulošku broj: 599 k.o. SP_Polje, sa upisanim vlasnicima: Dolić (Omer) Omer, Hadžić (Osme) Sulejman, Čataković (Husein) Huse, Ružnić (Selim) Murat, Ružnić (Hase) Ibrahim, Bajrić rođ.Majetić (NN) Alija, Bajrić(Nezir) Hazim, Liđan rođ.Bajrić (NN) Ajiša, Memić rođ.Bajrić (NN) Hatidža, Bajrić (Sabid) Đulsa, Čataković (Šerif) Šerif, Kličić (Osme) Fadil, Vakuf džamije u Polju, Murtić (Šerif) Ismet, Ružnić(ud.Sulejmana) Hata, Ružnić(Sulejma) Muharem, Ružnić (Sulejman) Selim, Ružnić (Sulejman)Ajka, Ružnić (Sulejman) Melka, Ružnić (Mustafa) Murat, Ružnić (Mustafa) Huse, Miljković rođ.Ružnić (NN) Fatima, Muharemović (NN) Senada, Lipović rođ.Ikanović (Sulejman) Zlata, Ružnić (Mumin) Mustafa, Kličić(Mehmed) Husein, Pašić (Nazif) Sulejman, Pašić (Omer) Belma rođ.Pupić, Delalić (Mehmed i Fatima) Bećo, Kličić (Mehmed) Mirsad, Ružnić(Osman) Haris, Ružnić(Osman) Elvis, Ružnić(Salkan) Rasima rođ.Nuhić, Murtić (Šerif) Ismet, Murtić(Šerif) Izeta, Salihović(Šerif) Ismeta, Ružnić(Mustafa) Hase;

- **dio u površini od 12 m2 od k.č. broj: 261** zvana „ BRIG „kuća i zgrada površine 27 m2, dvorište u površini od 244 m2, upisana u pl. broj: 262 k.o. Polje, posjed Mujić (Osme) Osman, Polje 83 sa dijelom 1/1, što prema podacima starog katastarskog operata predstavlja dio k.č. broj: 270/2, upisana u zk. ulošku broj: 238 k.o. SP_Polje, sa upisanim vlasnicima: Mujić (Osman) Jasmin i Mujić (Osman) Safet;

- **dio u površini od 6 m2 od k.č. broj: 262/3** zvana „BRIG „oranica/njiva 4.klase u površini od 818 m2, upisana u pl. broj: 262 k.o. Polje, posjed Mujić (Osme)Osman, Polje 83 sa dijelom 1/1, što prema podacima starog katastarskog operata predstavlja dio k.č. broj: 270/1, upisana u zk. ulošku broj: 238 k.o. SP_Polje, sa upisanim vlasnicima: Mujić (Osman) Jasmin i Mujić (Osman) Safet;

- **dio u površini od 13 m2 od k.č. broj: 262/2** zvana „ KUĆIŠTE„oranica/njiva 4.klase u površini od 613 m2, upisana u pl. broj: 789 k.o. Polje, posjed Mujić(Husein) Almira, Polje 182 sa dijelom 1/2, Mujić(Osman) Jasmin, Polje 182 sa dijelom 1/2, što prema podacima starog katastarskog operata predstavlja k.č. broj: 270/6, upisana u zk. ulošku broj: 399 k.o. SP_Polje, sa upisanim vlasnicima: Mujić(Husein) Almira, i Mujić(Osman) Jasmin;

- **dio u površini od 17 m2 od k.č. broj: 258/3** zvana „ BREG„, oranica/njiva 4.klase u površini od 526 m2, upisana u pl. broj: 1080 k.o. Polje, posjed Mujić (Hasan) Refik, Polje bb, sa dijelom 1/1, što prema podacima starog katastarskog operata predstavlja k.č. broj: 271/10, upisana u zk. ulošku broj: 61 k.o. SP_Polje, sa upisanim vlasnicima: Dolić (Omer) Omer, Hadžić (Osme) Sulejman, Ružnić(Selim) Murat, Ružnić(Hase) Ibrahim, Bajrić rođ.Majetić Alije, Bajrić (Nezir) Hazim, Liđan rođ.Bajrić Ajiša, Tatarević rođ.Bajrić Mina, Memić rođ.Bajrić Hatidža, Ikanović rođ.Murić Hasiba, Kličić rođ.Malić Đulsa, Kličić (Meho) Sulejman, Delalić rođ.Kličić Zemina, Mujić (Hasan) Zijad, Kličić (ud.Salke) Fata, Kličić (Salko) Huse, Kličić (Salko) Husnija, Ružnić (ud.Sulejmana) Hata, Ružnić (Sulejman)Muharem, Ružnić (Sulejman) Selim, Ružnić (Sulejman) Ajka, Ružnić (Sulejman) Melka, Morina rođ.Kličić Fatima, Ružnić (Sulejman) Sulejman, Ružnić (Mustafa) Hase, Ružnić (Mustafa) Murat, Ružnić (Mustafa) Huse, Miljković rođ.Ružnić Fatima, Dolić (NN) Fikret, Mujić (Hasan) Reuf, Mujić (Hasan) Refija, Mujić (Hasan) Refik, Mujić (Hasan) Zaim, Mujić (Hasan) Zijad, Mujić (Hasan) Mirsada, Mujić (Hasan) Nijaz, Mujić (Hasan) Mirsad, Beširević rođ.Mujić (Hasan) Refika, Kapić rođ.Delalić (Hasib) Zemira, Mujić (Hasan) Mirsad, Ružnić (Mumin) Mustafa, Delalić (Mehmed i Fatima) Bećo, Delalić (Mehmed) Sabid, Ružnić (Osman) Haris, Ružnić (Osman) Elvis, Ružnić (Salkan) Rasima rođ.Nuhić, Ružnić (Mustafa) Hase, Delalić (Bećo) Mehmed, Čataković (Smail) Asim, Čataković (Smail) Mehmed;

- **dio u površini od 58 m2 od k.č. broj: 258/2** zvana „BREG „,oranica/njiva 4.klase u površini od 600 m2, upisana u pl. broj: 534 k.o. Polje, posjed Mujić (Hasan) Zijad ul.Gen.Izeta Nanića br 87, Cazin, sa dijelom 1/1, što prema podacima starog katastarskog

operata predstavlja k.č. broj: 271/8, upisana u zk. ulošku broj: 61 k.o. SP_Polje, sa upisanim vlasnicima: Dolić (Omer) Omer, Hadžić (Osme) Sulejman, Ružnić(Selim) Murat, Ružnić(Hase) Ibrahim, Bajrić rođ.Majetić Alije, Bajrić (Nezir) Hazim, Lidan rođ.Bajrić Ajiša, Tatarević rođ.Bajrić Mina, Memić rođ.Bajrić Hatidža, Ikanović rođ.Murić Hasiba, Kličić rođ.Malić Đulsa, Kličić (Meho) Sulejman, Delalić rođ.Kličić Zemina, Mujić (Hasan) Zijad, Kličić (ud.Salke) Fata, Kličić (Salko) Huse, Kličić (Salko) Husnija, Ružnić (ud.Sulejmana) Hata, Ružnić (Sulejman)Muharem, Ružnić (Sulejman) Selim, Ružnić (Sulejman) Ajka, Ružnić (Sulejman) Melka, Morina rođ.Kličić Fatima, Ružnić (Sulejman) Sulejman, Ružnić (Mustafa) Hase, Ružnić (Mustafa) Murat, Ružnić (Mustafa) Huse, Miljković rođ.Ružnić Fatima, Dolić (NN) Fikret, Mujić (Hasan) Reuf, Mujić (Hasan) Refija, Mujić (Hasan) Refik, Mujić (Hasan) Zaim, Mujić (Hasan) Zijad, Mujić (Hasan) Mirsada, Mujić (Hasan) Nijaz, Mujić (Hasan) Mirsad, Beširević rođ.Mujić (Hasan) Refika, Kapić rođ.Delalić (Hasib) Zemira, Mujić (Hasan) Mirsad, Ružnić (Mumin) Mustafa, Delalić (Mehmed i Fatima) Bećo, Delalić (Mehmed) Sabid, Ružnić (Osman) Haris, Ružnić (Osman) Elvis, Ružnić (Salkan) Rasima rođ.Nuhić, Ružnić (Mustafa) Hase, Delalić (Bećo) Mehmed, Čataković (Smail) Asim, Čataković (Smail) Mehmed;

- **dio u površini od 45 m2 od k.č. broj: 257/2** zvana „BRIG“,oranica/njiva 5.klase u površini od 500 m2, upisana u pl. broj: 554 k.o. Polje, posjed Delalić (Mehmed) Bećo, Gnjilavac bb, sa dijelom 1/1, što prema podacima starog katastarskog operata predstavlja dio k.č. broj: 271/6, upisana u zk. ulošku broj: 310 k.o. SP_Polje, sa upisanim vlasnicima: Delalić (Mehmed) Sabid;

- **dio u površini od 82 m2 od k.č. broj: 257/3** zvana „BRIG“,kuća i zgrada površine 112 m2, dvorište u površini od 574 m2, upisana u pl. broj: 1473 k.o. Polje, posjed Delalić (Beće) Mehmed, Polje 184, sa dijelom 1/1, što prema podacima starog katastarskog operata predstavlja k.č. broj: 271/9, upisana u zk. ulošku broj: 309 k.o. SP_Polje, sa upisanim vlasnicima: Delalić (Bećo) Mehmed i predstavlja k.č. broj: 271/22, upisana u zk. ulošku broj: 61 k.o. SP_Polje, sa upisanim vlasnicima: Dolić (Omer) Omer, Hadžić (Osme) Sulejman, Ružnić(Selim) Murat, Ružnić(Hase) Ibrahim, Bajrić rođ.Majetić

Alije, Bajrić (Nezir) Hazim, Lidan rođ.Bajrić Ajiša, Tatarević rođ.Bajrić Mina, Memić rođ.Bajrić Hatidža, Ikanović rođ.Murić Hasiba, Kličić rođ.Malić Đulsa, Kličić (Meho) Sulejman, Delalić rođ.Kličić Zemina, Mujić (Hasan) Zijad, Kličić (ud.Salke) Fata, Kličić (Salko) Huse, Kličić (Salko) Husnija, Ružnić (ud.Sulejmana) Hata, Ružnić (Sulejman)Muharem, Ružnić (Sulejman) Selim, Ružnić (Sulejman) Ajka, Ružnić (Sulejman) Melka, Morina rođ.Kličić Fatima, Ružnić (Sulejman) Sulejman, Ružnić (Mustafa) Hase, Ružnić (Mustafa) Murat, Ružnić (Mustafa) Huse, Miljković rođ.Ružnić Fatima, Dolić (NN) Fikret, Mujić (Hasan) Reuf, Mujić (Hasan) Refija, Mujić (Hasan) Refik, Mujić (Hasan) Zaim, Mujić (Hasan) Zijad, Mujić (Hasan) Mirsada, Mujić (Hasan) Nijaz, Mujić (Hasan) Mirsad, Beširević rođ.Mujić (Hasan) Refika, Kapić rođ.Delalić (Hasib) Zemira, Mujić (Hasan) Mirsad, Ružnić (Mumin) Mustafa, Delalić (Mehmed i Fatima) Bećo, Delalić (Mehmed) Sabid, Ružnić (Osman) Haris, Ružnić (Osman) Elvis, Ružnić (Salkan) Rasima rođ.Nuhić, Ružnić (Mustafa) Hase, Delalić (Bećo) Mehmed, Čataković (Smail) Asim, Čataković (Smail) Mehmed;

- **dio u površini od 3 m2 od k.č. broj: 257/5** zvana „BRIG“,prilazni put u površini od 204 m2, upisana u pl. broj: 1279 k.o. Polje, posjed Delalić (Mehmed) Sabid, Gnjilavac bb, sa dijelom 1/1, što prema podacima starog katastarskog operata predstavlja k.č. broj: 271/21, upisana u zk. ulošku broj: 61 k.o. SP_Polje, sa upisanim vlasnicima: Dolić (Omer) Omer, Hadžić (Osme) Sulejman, Ružnić(Selim) Murat, Ružnić(Hase) Ibrahim, Bajrić rođ.Majetić Alije, Bajrić (Nezir) Hazim, Lidan rođ.Bajrić Ajiša, Tatarević rođ.Bajrić Mina, Memić rođ.Bajrić Hatidža, Ikanović rođ.Murić Hasiba, Kličić rođ.Malić Đulsa, Kličić (Meho) Sulejman, Delalić rođ.Kličić Zemina, Mujić (Hasan) Zijad, Kličić (ud.Salke) Fata, Kličić (Salko) Huse, Kličić (Salko) Husnija, Ružnić (ud.Sulejmana) Hata, Ružnić (Sulejman)Muharem, Ružnić (Sulejman) Selim, Ružnić (Sulejman) Ajka, Ružnić (Sulejman) Melka, Morina rođ.Kličić Fatima, Ružnić (Sulejman) Sulejman, Ružnić (Mustafa) Hase, Ružnić (Mustafa) Murat, Ružnić (Mustafa) Huse, Miljković rođ.Ružnić Fatima, Dolić (NN) Fikret, Mujić (Hasan) Reuf, Mujić (Hasan) Refija, Mujić (Hasan) Refik, Mujić (Hasan) Zaim, Mujić (Hasan) Zijad, Mujić (Hasan) Mirsada, Mujić (Hasan)

Nijaz, Mujić (Hasan) Mirsad, Beširević rođ.Mujić (Hasan) Refika, Kapić rođ.Delalić (Hasib) Zemira, Mujić (Hasan) Mirsad, Ružnić (Mumin) Mustafa, Delalić (Mehmed i Fatima) Bećo, Delalić (Mehmed) Sabid, Ružnić (Osman) Haris, Ružnić (Osman) Elvis, Ružnić (Salkan) Rasima rođ.Nuhić, Ružnić (Mustafa) Hase, Delalić (Bećo) Mehmed, Čataković (Smail) Asim, Čataković (Smail) Mehmed;

- **dio u površini od 23 m² od k.č. broj: 256** zvana „KUĆIŠTE,,kuća i zgrada površine 46 m², dvorište u površini od 438 m², upisana u pl. broj: 1223 k.o. Polje, posjed Muharemović (Sabid) Senada, Gnjilavac bb, sa dijelom 1/1, što prema podacima starog katastarskog operata predstavlja k.č. broj: 271/5, upisana u zk. ulošku broj: 61 k.o. SP_Polje, sa upisanim vlasnicima: Dolić (Omer) Omer, Hadžić (Osme) Sulejman, Ružnić(Selim) Murat, Ružnić(Hase) Ibrahim, Bajrić rođ.Majetić Alije, Bajrić (Nezir) Hazim, Liđan rođ.Bajrić Ajiša, Tatarević rođ.Bajrić Mina, Memić rođ.Bajrić Hatidža, Ikanović rođ.Murić Hasiba, Kličić rođ.Malić Đulsa, Kličić (Meho) Sulejman, Delalić rođ.Kličić Zemina, Mujić (Hasan) Zijad, Kličić (ud.Salke) Fata, Kličić (Salko) Huse, Kličić (Salko) Husnija, Ružnić (ud.Sulejmana) Hata, Ružnić (Sulejman)Muharem, Ružnić (Sulejman) Selim, Ružnić (Sulejman) Ajka, Ružnić (Sulejman) Melka, Morina rođ.Kličić Fatima, Ružnić (Sulejman) Sulejman, Ružnić (Mustafa) Hase, Ružnić (Mustafa) Murat, Ružnić (Mustafa) Huse, Miljković rođ.Ružnić Fatima, Dolić (NN) Fikret, Mujić (Hasan) Reuf, Mujić (Hasan) Refija, Mujić (Hasan) Refik, Mujić (Hasan) Zaim, Mujić (Hasan) Zijad, Mujić (Hasan) Mirsada, Mujić (Hasan) Nijaz, Mujić (Hasan) Mirsad, Beširević rođ.Mujić (Hasan) Refika, Kapić rođ.Delalić (Hasib) Zemira, Mujić (Hasan) Mirsad, Ružnić (Mumin) Mustafa, Delalić (Mehmed i Fatima) Bećo, Delalić (Mehmed) Sabid, Ružnić (Osman) Haris, Ružnić (Osman) Elvis, Ružnić (Salkan) Rasima rođ.Nuhić, Ružnić (Mustafa) Hase, Delalić (Bećo) Mehmed, Čataković (Smail) Asim, Čataković (Smail) Mehmed;

- **dio u površini od 16 m² od k.č. broj: 254** zvana „OGRADA,,kuća i zgrada površine 171 m², dvorište u površini od 500 m², voćnjak 2.klase u površini od 110 m², upisana u pl. broj: 1128 k.o. Polje, posjed Muhić (Husein) Sabid, Polje bb, sa dijelom 1/1, što prema podacima starog katastarskog operata

predstavlja k.č. broj: 272/2, upisana u zk. ulošku broj: 192 k.o. SP_Polje, sa upisanim vlasnicima: Ružnić (hase) Ibrahim, Bajrić (Nezir) Hazim, Memić rođ.Bajrić (NN) Hatidža, Čataković (Husein) Husein, Hodžić rođ.Čataković (NN) Rasima, Čataković (Husein) Asim, Kličić (Osme) Fadil, Vakuf Džamija u Polju, Malkoč rođ.Mujić (Ramo) Ramiza, Sadiković rođ.Mujić (Ramo) Rasima, Mujić (Ramo) Ramo, Bešlagić rođ. Mujić (Ramo) Đulsa, Đogić rođ.Mujić (Ramo)Zehida, Mujić (Ramo) Suad, Mizić rođ. Mujić (Ramo) Suada, Mustedanagić (Zuhdija) Rajhana, Mustedanagić (Zuhdija) Rajhan, Muhić (Husein) Sabid, Delalić (Mehmed i Fatima) Bećo;

Površine koje su navedene u Odluci o utvrđivanju javnog interesa nisu konačne i iste će se naknadno utvrditi u toku postupka eksproprijacije, nakon što imenovani vještak geodetske struke dostavi nalaz i mišljenje sa tačno naznačenim površinama.

II Na dobrima u opštoj upotrebi i dobrima na kojima niko nema upisano vlasništvo ne mogu se sticati prava i iste ne mogu biti predmet postupka eksproprijacije.

- **k.č. broj: 263** zvana „POLJE,, prilazni put u površini od 588 m², upisana u pl. broj: 88 k.o. Šturlić, posjed DR SV JAVNO DOBRO PUTEVI, sa dijelom 1/1 što prema podacima starog katastarskog operata predstavlja dio k.č. broj: 341/1 i dio k.č. broj: 341/2, upisane u zk. ulošku broj: 44 k.o. SP_Šturlić, upisane kao: javno dobro.

III Utvrđuje se da je JU „ Komunalno – stambeni fond „ Cazin korisnik potpune eksproprijacije za rekonstrukciju putnog pravca „ Centar - Mujići,, MZ Polje.

IV U postupku eksproprijacije dijelovi ekspropisanih površina za koje se utvrđuje javni interes, a na kojima se stiče pravo vlasništva imaju se upisati u zemljišnoj knjizi Općinskog suda u Cazinu i katastarskom operatu grada Cazin kao „ JAVNO DOBRO „ putevi.

V Ova odluka stupa na snagu danom objave u Službenim novinama grada Cazin.

O b r a z l o ž e n j e

Dana 08.09.2020. godine, pod našim brojem: 05-27-3721/20, ovom organu je podnesen Prijedlog za utvrđivanje javnog interesa za potpunu eksproprijaciju zemljišta opisanog u dispozitivu Odluke radi rekonstrukcije putnog pravca „ Centar - Mujići,, MZ Polje, od strane ovlaštenog lica JU „ Komunalno -stambeni fond „ Cazin.

U prijedlogu se navodi da se rekonstrukcija putnog pravca „ Centar - Mujići,, MZ Polje, vrši u cilju unapređenja infrastrukturne izgradnje lokalne i nerazvrstane putne mreže na području ovog dijela grada Cazin.

U postupku izrade nacrt/prijedloga predmetne odluke utvrđeno je da opisani prijedlog ispunjava formalne zakonske uslove u skladu sa članom 16. Zakona o eksproprijaciji („Sl.novine FBiH „ broj: 70/07,36/10, 25/12, 34/16).

Prijedlog za utvrđivanje javnog interesa za potpunu eksproprijaciju, kako je gore navedeno, broj: 03-1031-9/18 od 30.10.2020. godine, zaveden pod našim djelovodnim brojem: 05-27-3721/20 od 03.11.2020. godine, sadrži sve podatke elaborata eksproprijacije i to: Rješenje Službe za urbanizam i zaštitu okoliša grada Cazin (urbanistička suglasnost) broj: 04-19-2893/20 od 14.10.2020.godine, položajnu skicu broj: 04-19-2893/20 od 07.09.2020.godine, izvod iz usvojenih izmjena i dopuna urbanističkog plana Grada Cazin, broj: 04-19-2893/20 od 07.09.2020.godine, kopiju katastarskog plana od 25.08.2020.godine, kopije Izvoda iz posjedovnih listova broj 996, 1404, 515, 262, 789, 1080, 534, 554, 1473, 1279, 1223, 1128, 88 k.o. Polje, kopije Zemljišnoknjižnih izvadaka iz zk.ul. br. 131, 653, 599, 238, 399, 61, 310, 309, 192, 44 svi u k.o. SP_Polje, kopiju Geodetskog elaborata sačinjen od strane doo „ EDI-ING „ (arhitektonsko-inženjerski biro) Donji Vakuf i Zapisnik o utvrđivanju – procjeni tržišne vrijednosti nekretnina sa mišljenjem Stručne komisije za utvrđivanje prometne vrijednosti nekretnina grada Cazin, broj: 02-12-11646-2/20 od 07.10.2020. godine.

JU „ Komunalno - stambeni fond „ Cazin ima svojstvo korisnika eksproprijacije prema članu 6. Zakona o eksproprijaciji kojim je određeno da se eksproprijacija može vršiti za potrebe Federacije BiH, kantona, grada, općine, javnih preduzeća, njihovih zavisnih društava u njihovom 100 % vlasništvu i javnih ustanova ako zakonom nije drukčije određeno.

Financijska sredstava (troškove) za sprovođenje odluke odnosno postupka eksproprijacije snosi korisnik eksproprijacije.

Pravni osnov za donošenje Odluke sadržan je u članu 14. stav 4. Zakona o eksproprijaciji, kojim je određeno da Odluku o utvrđivanju javnog interesa za izgradnju objekta ili izvođenje radova na području grada donosi gradsko vijeće na čijem se području namjerava graditi objekat ili izvoditi radovi u skladu sa planskim dokumentima prostornog uređenja.

Prema tome, nadležna služba ispitala je postojanje formalnih uslova za utvrđivanje javnog interesa i utvrdila da isti postoje, a gradsko vijeće raspravlja i donosi odluku da li je u konkretnom slučaju ispunjen materijalni uslov za donošenje odluke, a to je javni interes za rekonstrukciju putnog pravca „ HENDEK,, MZ Šturlić.

Ovom Odlukom utvrđuje se javni interes za parcele navedene u stavu I i s njom se ne rješavaju imovinsko-pravni odnosi u vezi sa predmetnim parcelama. Imovinsko-pravni odnosi rješavaju se u posebnom postupku pokrenutom po prijedlogu za eksproprijaciju u skladu sa članom 21. i članom 24. Zakona o eksproprijaciji („Sl.novine FBiH „ broj: 70/07, 36/10, 25/12, 34/16).

Površine koje su navedene u Odluci o utvrđivanju javnog interesa nisu konačne i iste će se naknadno utvrditi u toku postupka eksproprijacije, nakon što imenovani vještak geodetske struke dostavi nalaz i mišljenje sa tačno naznačenim površinama.

Utvrđivanjem javnog interesa po podnešenom zahtjevu, kao i tim da će se usvajanjem odluke o utvrđivanju javnog interesa utvrditi korisnik eksproprijacije, isti će u skladu sa članom 21. stav 1. Zakona o eksproprijaciji FBiH („Sl.novine FBiH „ broj: 70/07, 36/10, 25/12, 34/16), podnijeti prijedlog za eksproprijaciju nadležnoj gradskoj službi za upravu, koja će postupiti u skladu sa članom 69. i 147. Zakona o upravnom postupku („Sl. novine FBiH „, br: 2/98 i 48/99), provesti sve potrebne ispitne radnje, utvrditi bitne činjenice te u skladu sa članom 24.-28. Zakona o eksproprijaciji FBiH i članom 200. Zakona o upravnom postupku, podneseni prijedlog usvojiti rješenjem za eksproprijaciju kojim će se eksproprijisana površina upisati kao „ JAVNO DOBRO putevi „.

Primjenom odredaba članova 14. do 16., a u vezi sa odredbama članova 3. 4. i 6.

Zakona o eksproprijaciji odlučeno je kao u dispozitivu Odluke.

Protiv ove odluke ne može se izjaviti žalba, ali se može pokrenuti upravni spor podnošenjem tužbe u zakonskom roku od 30 dana od dana prijema, prema članu 16. stav. 5. Zakona o eksproprijaciji za čije je vođenje u konkretnom slučaju nadležan kantonalni sud u Bihaću u skladu sa članom 5. i članom 18. Zakona o upravnim sporovima („Službene novine FBiH „, broj: 9/05).

Broj:01/GV-27-15412/20

Datum:30.12.2020.godine

PREDSJEDAVAJUĆI GV-a
Hozanović Rifet

.....

16. Na osnovu člana 14. stav 4. Zakona o eksproprijaciji („Sl.novineFBiH“ broj: 70/07, 36/10, 25/12, 34/16) i Statutarne Odluke o organizaciji grada Cazina od 22.05.2017. godine, postupajući po prijedlogu Gradonačelnika Grada Cazina, broj: 05-27-3701/20, Gradsko vijeće Grada Cazina na I redovnoj sjednici održanoj dana 30.12.2020. godine u Cazinu, donijelo je:

ODLUKU

o utvrđivanju javnog interesa

- 7. Utvrđuje se da je od javnog interesa rekonstrukcija putnog pravca „ABDIĆI 4“, MZ LISKOVAC, te da se za potrebe realizacije navedenog projekta, može pristupiti potpunoj eksproprijaciji dijela nekretnina i to:**

- **dio u površini od 4 m² od k.č. broj: 374 „ŠIMIĆ“, Šuma 3. klase u površini od 2193 m², upisana u Posjedovni list broj: 15 k.o. Liskovac**, u posjedu: Abdić (Hasan) Hasan iz Cazina, Liskovac 159 sa dijelom 1/1, a što odgovara nekretnini po starom premjeru označena kao dio k.č. broj: 776 upisana u zk. ul. 2372 k.o. SP_ Peći, u suvlasništvu: Abdić (Agan) Hasan, Abdić (Bajro) Nurija, Abdić (Hasan) Hasan, Abdić (Hasan) Rasim, Abdić (Smail) Husnija, Abdić rođ. Đogić (Hasan) Enesa, Abdić (Zuhdija) Smail, Abdić (Zuhdija) Senid,

- **dio u površini od 79 m² od k.č. broj: 377 „ŠIMIĆ“, Oranica/Njiva 6. klase u površini od 4345 m², upisana u Posjedovni list broj: 15 k.o. Liskovac**, u posjedu: Abdić (Hasan) Hasan iz Cazina, Liskovac 159 sa dijelom 1/1, a što odgovara nekretnini po starom premjeru označena kao dio k.č. broj: 751/1 upisana u zk. ul. 3262 k.o. SP_ Peći, u suvlasništvu: Durmić (Hasan) Ramo, Durmić r. Čoralić (ž.Agana) Šerifa, Durmić (Hasan) Selim, Durmić (Agan) Hasan, Joldžić (Agan) Fatime, Osmić (Agan) Kadifa, Durmić (Agan) Hasan, Murtić (unuk Agana) Jasmin,

- **dio u površini od 32 m² od k.č. broj: 379/1 „PONOR“, Oranica/Njiva 7. klase u površini od 11042 m², Oranica/Njiva 6. klase u površini od 7272 m², upisana u Posjedovni list broj: 1152 k.o. Liskovac**, u posjedu: Mahmutović (Atif) Fikret iz Cazina, Liskovac bb sa dijelom 1/1, a što odgovara nekretnini po starom premjeru označena kao k.č. broj: 751/14, za koju parcelu je prema obavijesti zemljišnoknjižnog ureda Općinskog suda u Cazinu, broj: 020-0-RZ-20-000 921 od 30.10.2020. godine, zemljišnoknjižni uložak uništen u toku II svjetskog rata,

- **dio u površini od 89 m² od k.č. broj: 381 „MALA DOLINA“, Oranica/Njiva 7. klase u površini od 4535 m², upisana u Posjedovni list broj: 1152 k.o. Liskovac**, u posjedu: Mahmutović (Atif) Fikret iz Cazina, Liskovac bb sa dijelom 1/1, a što odgovara nekretnini po starom premjeru označena kao k.č. broj: 781/1 upisana u zk. ul. 196 k.o. SP_ Peći, u suvlasništvu: Mahmutović (Selim) Medo, Abdić (Agan) Hasan, Šarić rođ. Topčagić (NN) Nura, Šarić (Velaga) Meho, Šarić (Velaga) Zlata, Šarić (Velaga) Sebila, Šarić (Sejdo) Ramo, Šarić (Sejdo) Husein, Abdić (Bajro) Nurija, Mahmutović (Bešir) Ferid, Abdić (Hasan) Hasan, Abdić (Hasan) Rasim, Abdić (Huse) Sejdo, Abdić (Sejdo) Muhamed, Mahmutović (Bešir) Ferid, Šarić (Velaga) Meho,

Abdić (Smail) Husnija, Šarić (Alija) Ibrahim, Šarić (Ibrahim) Arif, Šarić (Ibrahim) Hedib, Mahmutović (Atif) Hamdija, Mahmutović (Salko) Mala, Mahmutović (Tatla) Osman, Mahmutović (Selim) Fatima, Sarkić rođ. Miskiće (NN) Sanija, Šarić (Šerif) Šefik, Mahmutović (Atif) Fikret, Kudić (Mustafa) Haseda, Mujakić (Mustafa) Fatma, Muco (Ibrahim) mldb. Denin, Mahmutović (Ibrahim) mldb. Melina, Abdić rođ. Đogić (Hasan) Enesa, Abdić (Zuhdija) Smail, Abdić (Zuhdija) Senid,

- dio u površini od 42 m² od k.č. broj: 385/2 „KOSA“, Oranica/Njiva 6. klase u površini od 3245 m², Oranica/Njiva 7. klase u površini od 1655 m², upisana u Posjedovni list broj: 15 k.o. Liskovac, u posjedu: Abdić (Hasan) Hasan iz Cazina, Liskovac 159 sa dijelom 1/1, a što odgovara nekretnini po starom premjeru označena kao dio k.č. broj: 775, za koju parcelu je prema obavijesti zemljišnoknjižnog ureda Općinskog suda u Cazinu, broj: 020-0-RZ-20-000 921 od 30.10.2020. godine, zemljišnoknjižni uložak uništen u toku II svjetskog rata,

8. Konačna površina za eksproprijaciju nekretnina iz stava 1. ove Odluke, utvrđuje se u toku postupka eksproprijacije, nakon što imenovani vještak geodetske struke dostavi Nalaz i mišljenje sa tačno naznačenim površinama.

9. Na dobrima u opštoj upotrebi i dobrima na kojima niko nema upisano vlasništvo ne mogu se sticati prava i iste ne mogu biti predmet postupka eksproprijacije.

- k.č. broj: 3314 zvana „LISKOVAC“, Prilazni put u površini od 11653 m², upisana u pl. broj: 211 k.o. Liskovac, posjed DR SV JAVNO DOBRO PUTEVI, Liskovac sa dijelom 1/1, a što prema podacima starog katastarskog operata predstavlja dio k.č. broj: 585 i dio k.č. broj: 713, obe upisane u zk.ul. broj 587 k.o. SP_Peći, JAVNO DOBRO,

- k.č. broj: 3316 zvana „LISKOVAC“, Prilazni put u površini od 13125 m², upisana u pl. broj: 211 k.o. Liskovac, posjed DR SV JAVNO DOBRO PUTEVI, Liskovac sa dijelom 1/1, a što prema podacima starog katastarskog operata predstavlja dio k.č. broj: 585 i dio k.č. broj: 756, obe upisane u zk.ul. broj 587 k.o. SP_Peći, JAVNO DOBRO.

10. Utvrđuje se da je JU „Komunalno-stambeni fond“ Cazin, korisnik potpune eksproprijacije za rekonstrukciju putnog pravca „ABDIĆI 4“, MZ Liskovac.

11. U postupku eksproprijacije dio ekspropisane površine za koje se utvrđuje javni interes, a na kojima se stiče pravo vlasništva imaju se upisati u Zemljišnoj knjizi Općinskog suda u Cazinu i Katastarskom operatu Grada Cazina kao „JAVNO DOBRO PUTEVI“.

12. Ova Odluka stupa na snagu danom objave u Službenim novinama Grada Cazin.

O b r a z l o ž e n j e

Dana 02.11.2020. godine, kod ovog Organa, zaprimljen je prijedlog JU „Komunalno-stambeni fond“ Cazin za utvrđivanje javnog interesa, evidentiran pod brojem: 05-27-3701/20, za potpunu eksproprijaciju zemljišta opisanog u dispozitivu ove Odluke, radi rekonstrukcije putnog pravca „ABDIĆI 4“ MZ Liskovac. U prijedlogu se navodi da je JU „Komunalno-stambeni fond“ Cazin pokrenula aktivnosti na rekonstrukciji putnog pravca „Abdići 4“ MZ Liskovac, a u cilju unapređenja infrastrukturne izgradnje lokalne i nerazvrstane putne mreže na ovom dijelu Grada Cazin.

U prilogu prijedloga, dostavljena je sljedeća dokumentacija: fotokopija Rješenja Službe za urbanizam i zaštitu okoliša, grada Cazin, broj: 04-19-2488/20 od 13.10.2020. godine, fotokopija položajne skice, broj: 04-19-2488/20 od 18.08.2020. godine, fotokopija Izvoda iz usvojenog nacrtu Prostornog plana općine Cazin, br. 04-19-2488/20 od 18.08.2020. godine, kopija katastarskog plana UR BROJ: 05-26-8807/2020-2 od 26.06.2020. godine, fotokopija akta zemljišnoknjižnog

ureda Općinskog suda u Cazinu, broj: 020-0-RZ-20-000 921 od 30.10.2020. godine, fotokopije Zemljišnoknjižnih izvadaka i to: zk. ul. broj: 587 k.o. SP_Peći od 29.10.2020. godine, zk. ul. broj: 2372 k.o. SP_Peći od 29.10.2020. godine, zk. ul. broj: 3262 k.o. SP_Peći od 29.10.2020. godine, zk. ul. broj: 196 k.o. SP_Peći od 29.10.2020. godine, fotokopije Izvoda iz posjedovnih listova i to: PL br. 211 k.o. Liskovac od 23.06.2020. godine, PL br. 15 k.o. Liskovac od 23.06.2020. godine, PL br. 1152 k.o. Liskovac od 23.06.2020. godine, PL br. 15 k.o. Liskovac od 23.06.2020. godine, fotokopija Elaborata eksproprijacije izrađen od strane ovlaštene projektanske kuće doo „GEO PREMJer“ doo Cazin, broj: 16-3-P/20, maj 2020. godine, Zapisnik o utvrđivanju-procjeni tržišne vrijednosti nekretnina, broj: 02-12-11598-2/20 od 10.10.2020. godine sa Mišljenjem o izvršenoj procjeni zemljišta od 10.10.2020. godine.

U postupku izrade prijedloga predmetne Odluke, Služba za imovinsko pravne, geodetske i katastarske poslove, putem koje je podnešen prijedlog za utvrđivanje javnog interesa u skladu sa čl. 16. stav 2. Zakona o eksproprijaciji, ispitala je postojanje formalnih uslova za utvrđivanje javnog interesa i utvrdila da navedeni prijedlog ispunjava formalne zakonske uslove u skladu sa članom 16. Zakona o eksproprijaciji („Sl.novine FBiH“ broj: 70/07, 36/10, 25/12, 34/16), a podnosilac prijedloga, JU „Komunalno stambeni fond“ Cazin ima svojstvo korisnika eksproprijacije prema članu 6. Zakona o eksproprijaciji, kojim je određeno da se eksproprijacija može vršiti za potrebe Federacije BiH, kantona, grada, općine, javnih preduzeća, njihovih zavisnih društava u njihovom 100 % vlasništvu i javnih ustanova, ako zakonom nije drukčije određeno.

Pravni osnov za donošenje Odluke sadržan je u članu 14. stav 4. Zakona o eksproprijaciji kojim je određeno da Odluku o utvrđivanju javnog interesa za izgradnju ili izvođenje radova na području Grada donosi Gradsko vijeće na čijem se području namjerava graditi objekat ili izvoditi radovi u skladu sa planskim dokumentima prostornog uređenja, slijedom čega je Gradsko vijeće Grada Cazin, odlučilo kao u dispozitivu ove Odluke.

Financijska sredstava (troškove) za sprovođenje odluke odnosno postupka eksproprijacije snosi korisnik eksproprijacije.

Ovom Odlukom utvrđuje se javni interes za parcele navedene u stavu 1. i s njom se ne rješavaju imovinsko pravni odnosi u vezi sa predmetnim parcelama. Imovinsko pravni odnosi rješavaju se u posebnom postupku pokrenutom po prijedlogu za eksproprijaciju u skladu sa članom 21. i članom 24. Zakona o eksproprijaciji („Sl.novine FBiH“, broj: 70/07, 36/10, 25/12, 34/16).

Površine koje su navedene u Odluci o utvrđivanju javnog interesa nisu konačne i iste će se naknadno utvrditi u toku postupka eksproprijacije, nakon što imenovani vještak geodetske struke dostavi nalaz i mišljenje sa tačno naznačenim površinama.

Usvajanjem Odluke o utvrđivanju javnog interesa utvrđuje se korisnik eksproprijacije, a isti će u skladu sa članom 21. stav 1. Zakona o eksproprijaciji FBiH („Sl.novine FBiH“, broj: 70/07, 36/10, 25/12, 34/16), podnijeti prijedlog za eksproprijaciju nadležnoj Gradskoj službi za upravu, koja će postupiti u skladu sa članom 69. i 147. Zakona o upravnom postupku („Sl. novine FBiH“, br: 2/98 i 48/99), provesti sve potrebne ispitne radnje, utvrditi bitne činjenice, te u skladu sa članom 24.-28. Zakona o eksproprijaciji FBiH i članom 200. Zakona o upravnom postupku, podneseni prijedlog usvojiti rješenjem za eksproprijaciju kojim će se eksproprijisana površina upisati kao „JAVNO DOBRO PUTEVI“.

Primjenom odredaba članova 14. do 16., a u vezi sa odredbama članova 3., 4. i 6. Zakona o eksproprijaciji, odlučeno je kao u dispozitivu Odluke.

Protiv ove Odluke ne može se izjaviti žalba, ali se može voditi upravni spor podnošenjem tužbe u zakonskom roku od 30 dana od dana prijema, prema članu 16. stav. 5. Zakona o eksproprijaciji za čije je vođenje u konkretnom slučaju nadležan Kantonalni sud u Bihacu u skladu sa članom 5. i članom 18. Zakona o upravnim sporovima („Službene novine FBiH“, broj: 9/05).

Broj:01/GV-27-15413/20

Datum:30.12.2020.godine

PREDSJEDAVAJUĆI GV-a

Hozanović Rifet

.....

17. Na osnovu člana 14. stav 4. Zakona o eksproprijaciji („Sl.novineFBiH“ broj: 70/07,

36/10, 25/12, 34/16) i Statutarne Odluke o organizaciji grada Cazina od 22.05.2017 godine, postupajući po prijedlogu Gradonačelnika Grada Cazina, broj: 05-27-3318/20, Gradsko vijeće Grada Cazina na I redovnoj sjednici održanoj dana 30.12.2020. godine u Cazinu, donijelo je:

ODLUKU
o utvrđivanju javnog interesa

- 13. Utvrđuje se da je od javnog interesa rekonstrukcija putnog pravca „PUŠKARI – SEMANIĆI“, MZ CAZIN, te da se za potrebe realizacije navedenog projekta, može pristupiti potpunoj eksproprijaciji dijela nekretnina i to:**

k.o. Gnjilavac

- **dio u površini od 2 m² od k.č. broj: 1018/14 „NADGAJ“, Oranica/Njiva 4. klase u površini od 7845 m², upisana u Posjedovni list broj: 472 k.o. Gnjilavac**, u posjedu: Puškar (Bešir) Šaban iz Cazina, Puškari 36 sa dijelom 1/1, a što odgovara nekretnini po starom premjeru označena kao dio k.č. broj: 663/8 k.o. SP_Cazin, zemljišnoknjižni izvadak uništen u II svjetskom ratu,
- **dio u površini od 2 m² od k.č. broj: 1018/25 „URGA“, Oranica/Njiva 4. klase u površini od 3737 m², upisana u Posjedovni list broj: 464 k.o. Gnjilavac**, u posjedu: Civić (Esad) Kemal iz Cazina, Stovrelo 2, sa dijelom 1/1, a što odgovara nekretnini po starom premjeru označena kao k.č. broj: 759/5 upisana u zk. ul. 1291 k.o. SP_Cazin u vlasništvu: Civić (Esad) Kemal,
- **dio u površini od 66 m² od k.č. broj: 1018/32 „URGA“, Oranica/Njiva 4. klase u površini od 991 m², upisana u Posjedovni list broj: 463 k.o. Gnjilavac**, u posjedu: Budimlić (Esad) Esma r. Civić iz Cazina, ul. Hasana Mujezinović, sa dijelom 1/1, a što odgovara nekretnini po starom premjeru označena kao dio k.č. broj: 759/2 upisana u zk. ul. 2022 k.o. SP_Cazin u vlasništvu: Budimlić r. Civić (NN) Esma,
- **dio u površini od 63 m² od k.č. broj: 1018/29 „URGA“, Oranica/Njiva 4. klase u površini od 2864 m², upisana u Posjedovni list broj: 463 k.o. Gnjilavac**, u posjedu: Budimlić (Esad) Esma r. Civić iz Cazina, ul. H. Mujezinović, sa dijelom 1/1, a što odgovara nekretnini po starom premjeru označena kao dio k.č. broj: 759/2 upisana u zk. ul. 2022 k.o. SP_Cazin u vlasništvu: Budimlić r. Civić (NN) Esma,
- **dio u površini od 84 m² od k.č. broj: 1018/15 „URGA“, Oranica/Njiva 4. klase u površini od 3782 m², upisana u Posjedovni list broj: 64 k.o. Gnjilavac**, u posjedu: Civić (Esad) Mahmut iz Cazina, Stovrelo 4A, sa dijelom 1/1, a što odgovara nekretnini po starom premjeru označena kao k.č. broj: 759/7 upisana u zk. ul. 154 k.o. SP_Cazin u vlasništvu: Civić (Esad) Mahmut,
- **dio u površini od 23 m² od k.č. broj: 1018/40 „RELEJ URGA“, Poslovna zgrada u privredi (1) u površini od 7 m², Zemljište uz privrednu zgradu u površini od 93 m² upisana u Posjedovni list broj: 1306 k.o. Gnjilavac**, u posjedu: DD BH TELECOM SARAJEVO, Obala K.bana 8 Sarajevo, sa dijelom 1/1, a što odgovara nekretnini po starom premjeru označena kao k.č. broj: 759/9 upisana u zk. ul. 154 k.o. SP_Cazin u vlasništvu: Civić (Esad) Mahmut,
- **dio u površini od 72 m² od k.č. broj: 1018/26 „URGA“, Oranica /njiva 4. klase u površini od 4072 m², upisana u Posjedovni list broj: 465 k.o. Gnjilavac**, u posjedu: Rošić (Esad) Zlata r. Civić iz Cazina, ul. H. Mujezinovića 43, sa dijelom 1/1, a što odgovara nekretnini po starom premjeru označena kao k.č. broj: 759/6 upisana u zk. ul. 2991 k.o. SP_Cazin, u vlasništvu: Rošić rođ. Civić (NN) Zlata,

- **dio u površini od 25 m² od k.č. broj: 1018/54 „URGA“, Oranica/Njiva 4. klase u površini od 1630 m², upisana u Posjedovni list broj: 1562 k.o. Gnjilavac**, u suposjedu: Mujić (Sulejman) Merima r. Šepić iz Cazina, Mala Lisa sa dijelom ¼, Ramić (Sulejman) Mirza r. Šepić iz Zenice, Sejmenska 10/1 sa dijelom ¼, Šepić (Hamde) Ajiša iz Cazina, Puškari 15 sa dijelom ¼ i Šepić (Sulejman) Mirsad iz Cazina, Šepići sa dijelom ¼, a što odgovara nekretnini po starom premjeru označena kao k.č. broj: 759/11 upisana u zk. ul. 2590 k.o. SP_Cazin, u suvlasništvu: Šepić rođ. Duraković (NN) Ajka, Šepić (Sulejman) Sulejman, Šepić (Adem) Esad, Šepić (Adem) Enver, Šepić (Adem) Hakija, Šepić (Adem) Asim, Šepić (Adem) Enes, Šepić (Adem) Nuriya, Šepić (Smail) Nedžad, Šepić (Smail) Dževad, Šepić (Hasan) Meho, Šahinović (Hasan) Semka rođ. Šepić, Đuzelić (Hasan) Zlatka rođ. Šepić, Kapić (Hasan) Ajša rođ. Šepić, Šepić (Hasan) Đulaga, Šepić (Hasan) Jusuf, Šepić (Hašim) Alija, Šepić (Hašim) Zuhdija, Puškar (Hašim) Tehvida, Orlić (Hamdija) Hasija, Šepić (Hamdija) Aziz, Šepić (Hamdija) Samir, Šepić (Hazim) Seid,
- **dio u površini od 16 m² od k.č. broj: 1018/53 „URGA“, Oranica/Njiva 4. klase u površini od 1590 m², upisana u Posjedovni list broj: 1562 k.o. Gnjilavac**, u suposjedu: Mujić (Sulejman) Merima r. Šepić iz Cazina, Mala Lisa sa dijelom ¼, Ramić (Sulejman) Mirza r. Šepić iz Zenice, Sejmenska 10/1 sa dijelom ¼, Šepić (Hamde) Ajiša iz Cazina, Puškari 15 sa dijelom ¼ i Šepić (Sulejman) Mirsad iz Cazina, Šepići sa dijelom ¼, a što odgovara nekretnini po starom premjeru označena kao k.č. broj: 759/1 upisana u zk. ul. 2590 k.o. SP_Cazin, u suvlasništvu: Šepić rođ. Duraković (NN) Ajka, Šepić (Sulejman) Sulejman, Šepić (Adem) Esad, Šepić (Adem) Enver, Šepić (Adem) Hakija, Šepić (Adem) Asim, Šepić (Adem) Enes, Šepić (Adem) Nuriya, Šepić (Smail) Nedžad, Šepić (Smail) Dževad, Šepić (Hasan) Meho, Šahinović (Hasan) Semka rođ. Šepić, Đuzelić (Hasan) Zlatka rođ. Šepić, Kapić (Hasan) Ajša rođ. Šepić, Šepić (Hasan) Đulaga, Šepić (Hasan) Jusuf, Šepić (Hašim) Alija, Šepić (Hašim) Zuhdija, Puškar (Hašim) Tehvida, Orlić (Hamdija) Hasija, Šepić (Hamdija) Aziz, Šepić (Hamdija) Samir, Šepić (Hazim) Seid,
- **dio u površini od 3 m² od k.č. broj: 1018/55 „URGA“, Prilazni put u površini od 169 m², upisana u Posjedovni list broj: 1562 k.o. Gnjilavac**, u suposjedu: Mujić (Sulejman) Merima r. Šepić iz Cazina, Mala Lisa sa dijelom ¼, Ramić (Sulejman) Mirza r. Šepić iz Zenice, Sejmenska 10/1 sa dijelom ¼, Šepić (Hamde) Ajiša iz Cazina, Puškari 15 sa dijelom ¼ i Šepić (Sulejman) Mirsad iz Cazina, Šepići sa dijelom ¼, a što odgovara nekretnini po starom premjeru označena kao k.č. broj: 759/12 upisana u zk. ul. 2590 k.o. SP_Cazin, u suvlasništvu: Šepić rođ. Duraković (NN) Ajka, Šepić (Sulejman) Sulejman, Šepić (Adem) Esad, Šepić (Adem) Enver, Šepić (Adem) Hakija, Šepić (Adem) Asim, Šepić (Adem) Enes, Šepić (Adem) Nuriya, Šepić (Smail) Nedžad, Šepić (Smail) Dževad, Šepić (Hasan) Meho,
- **dio u površini od 58 m² od k.č. broj: 1018/16 „URGA“, Oranica/Njiva 4. klase u površini od 11431 m², upisana u Posjedovni list broj: 1562 k.o. Gnjilavac**, u suposjedu: Mujić (Sulejman) Merima r. Šepić iz Cazina, Mala Lisa sa dijelom ¼, Ramić (Sulejman) Mirza r. Šepić iz Zenice, Sejmenska 10/1 sa dijelom ¼, Šepić (Hamde) Ajiša iz Cazina, Puškari 15 sa dijelom ¼ i Šepić (Sulejman) Mirsad iz Cazina, Šepići sa dijelom ¼, a što odgovara nekretnini po starom

premjeru označena kao **k.č. broj: 759/3** upisana u zk. ul. 2796 k.o. SP_Cazin, u vlasništvu: Šepić (Muhamed) Smajl, **k.č. broj: 759/10** upisana u zk. ul. 2590 k.o. SP_Cazin, u suvlasništvu: Šepić rođ. Duraković (NN) Ajka, Šepić (Sulejman) Sulejman, Šepić (Adem) Esad, Šepić (Adem) Enver, Šepić (Adem) Hakija, Šepić (Adem) Asim, Šepić (Adem) Enes, Šepić (Adem) Nurija, Šepić (Smail) Nedžad, Šepić (Smail) Dževad, Šepić (Hasan) Meho, Šahinović (Hasan) Semka rođ. Šepić, Đuzelić (Hasan) Zlatka rođ. Šepić, Kapić (Hasan) Ajša rođ. Šepić, Šepić (Hasan) Đulaga, Šepić (Hasan) Jusuf, Šepić (Hašim) Alija, Šepić (Hašim) Zuhdija, Puškar (Hašim) Tehvida, Orlić (Hamdija) Hasiya, Šepić (Hamdija) Aziz, Šepić (Hamdija) Samir, Šepić (Hazim) Seid, **k.č. broj: 755/1** upisana u zk. ul. 2437 k.o. SP_Cazin, u vlasništvu: Šepić (Muhamed) Smajl **i k.č. broj: 753/18** upisana u zk. ul. 2665 k.o. SP_Cazin, u suvlasništvu: Adilagić rođ. Sulejmanagić (NN) Safija, Adilagić (Bećir) Sead, Adilagić (Bećir) Halida, Japić (Arif) Rašid, Adilagić rođ. Čemalović (ud.Smaila) Bahrija, Adilagić (Smail) Muhamed, Puškar (ud. Bećira) Emina, Puškar (Bećir) Irfan, Puškar (Bećir) Jusuf, Šepić (Samed) Ahmet, Šepić (Samed) Izet, Šepić (Samed) Hanče, Hadžalić (Samed) Hatidža, Šepić (Samed) Asim, Stojnić rođ. Abdić (Šuhreta) Elvisa, Adilagić (Huse) Fikreta rodj. Keserović,

- **dio u površini od 25 m² od k.č. broj: 1018/39 „URGA“, Oranica/Njiva 4. klase u površini od 4391 m², upisana u Posjedovni list broj: 1220 k.o. Gnjilavac**, u posjedu: Šepić (Samed) Ahmet iz Cazina, Puškari bb sa dijelom 1/1, a što odgovara nekretnini po starom premjeru označena kao k.č. broj: 759/17 upisana u zk. ul. 2640 k.o. SP_Cazin, u suvlasništvu: Šepić (Samed) Asim, Šepić (Samed) Ahmet, Šepić (Samed) Izet, Kličić (Samed) Hanče, Hadžalić (Samed) Hatidža **i k.č. broj: 758/5** upisana u zk. ul. 2961 k.o. SP_Cazin, u suvlasništvu: Šepić

(Muhamed) Smail, Šepić rođ. Misaljević (NN) Hafeza, Šepić (Samed) Asim, Šepić (Samed) Ahmet, Šepić (Samed) Izet, Kličić (Samed) Hanče, Hadžalić (Samed) Hatidža,

- **dio u površini od 28 m² od k.č. broj: 1018/17 „URGA“, Oranica/Njiva 4. klase u površini od 3561 m², upisana u Posjedovni list broj: 1489 k.o. Gnjilavac**, u suposjedu: Hadžalić (Samed) Hatidže iz Cazina, Šepići bb sa dijelom 1/5, Kličić (Samed) Hanče iz Cazina, Šepići bb sa dijelom 1/5, Šepić (Samed) Ahmet iz Cazina, Puškari bb sa dijelom 1/5, Šepić (Samed) Asim iz Cazina, Puškari 13 sa dijelom 1/5, Šepić (Samed) Izet iz Cazina, Šepići 57 sa dijelom 1/5, a što odgovara nekretnini po starom premjeru označena kao **k.č. broj: 759/16** upisana u zk. ul. 2640 k.o. SP_Cazin, u suvlasništvu: Šepić (Samed) Asim, Šepić (Samed) Ahmet, Šepić (Samed) Izet, Kličić (Samed) Hanče, Hadžalić (Samed) Hatidža **i k.č. broj: 758/4** upisana u zk. ul. 2961 k.o. SP_Cazin, u suvlasništvu: Šepić (Muhamed) Smail, Šepić rođ. Misaljević (NN) Hafeza, Šepić (Samed) Asim, Šepić (Samed) Ahmet, Šepić (Samed) Izet, Kličić (Samed) Hanče, Hadžalić (Samed) Hatidža,
- **dio u površini od 1 m² od k.č. broj: 1018/69 „URGA“, Oranica/Njiva 4. klase u površini od 1771 m², upisana u Posjedovni list broj: 1489 k.o. Gnjilavac**, u suposjedu: Hadžalić (Samed) Hatidže iz Cazina, Šepići bb sa dijelom 1/5, Kličić (Samed) Hanče iz Cazina, Šepići bb sa dijelom 1/5, Šepić (Samed) Ahmet iz Cazina, Puškari bb sa dijelom 1/5, Šepić (Samed) Asim iz Cazina, Puškari 13 sa dijelom 1/5, Šepić (Samed) Izet iz Cazina, Šepići 57 sa dijelom 1/5, a što odgovara nekretnini po starom premjeru označena kao **k.č. broj: 759/15** upisana u zk. ul. 2640 k.o. SP_Cazin, u suvlasništvu: Šepić (Samed) Asim, Šepić (Samed) Ahmet, Šepić (Samed) Izet, Kličić (Samed) Hanče, Hadžalić (Samed) Hatidža **i k.č. broj: 758/3** upisana u zk. ul. 2961 k.o. SP_Cazin, u suvlasništvu: Šepić

(Muhamed) Smail, Šepić rođ. Misaljević (NN) Hafeza, Šepić (Samed) Asim, Šepić (Samed) Ahmet, Šepić (Samed) Izet, Kličić (Samed) Hanče, Hadžalić (Samed) Hatidža,

k.o. Slatina

- **dio u površini od 34 m² od k.č. broj: 505 „URGA“, Oranica/Njiva 3. klase u površini od 4039 m², upisana u Posjedovni list broj: 373 k.o. Slatina,** u posjedu: Civić (Esad) Kemal iz Cazina, Stovrela 2 sa dijelom 1/1, a što odgovara nekretnini po starom premjeru označena kao k.č. broj: 757/2 k.o. SP_ Cazin, zemljišnoknjižni uložak uništen u II svjetskom ratu,
- **dio u površini od 25 m² od k.č. broj: 506/3 „URGA“, Oranica/Njiva 3. klase u površini od 4577 m², Oranica/Njiva 4. klase u površini od 3326 m², upisana u Posjedovni list broj: 667 k.o. Slatina,** u posjedu: Šepić (Samed) Asim iz Cazina, Puškari 13 sa dijelom 1/1, a što odgovara nekretnini po starom premjeru označena kao k.č. broj: 757/1 k.o. SP_ Cazin, zemljišnoknjižni uložak uništen u II svjetskom ratu,
- **dio u površini od 28 m² od k.č. broj: 512/4 „URGA“, Oranica/Njiva 3. klase u površini od 4782 m², upisana u Posjedovni list broj: 763 k.o. Slatina,** u posjedu: Abdagić (Sulje) Senad iz Cazina, Slatina bb sa dijelom 1/1, a što odgovara nekretnini po starom premjeru označena kao dio k.č. broj: 818 k.o. SP_ Cazin, zemljišnoknjižni uložak uništen u II svjetskom ratu,
- **dio u površini od 46 m² od k.č. broj: 512/1 „URGA“, Oranica/Njiva 3. klase u površini od 4572 m², upisana u Posjedovni list broj: 762 k.o. Slatina,** u posjedu: Abdagić (Sulje) Suad iz Cazina, Slatina bb sa dijelom 1/1, a što odgovara nekretnini po starom premjeru označena kao dio k.č. broj: 818 k.o. SP_ Cazin, zemljišnoknjižni uložak uništen u II svjetskom ratu,
- **dio u površini od 5 m² od k.č. broj: 512/3 „URGA“, Prilazni put u površini od 236 m², upisana u Posjedovni list broj: 395 k.o. Slatina,** u suposjedu: Ljubijankić (Abid) Bećir iz Cazina, Nurije Pozderca bb sa dijelom 1/2 i Ljubijankić (Abid) Muhamed iz Cazina, Nurije Pozderca 7 A sa dijelom 1/2, a što odgovara nekretnini po starom premjeru označena kao k.č. broj: 818/3 k.o. SP_ Cazin, zemljišnoknjižni uložak uništen u II svjetskom ratu,
- **dio u površini od 182 m² od k.č. broj: 518 „URGA“, Oranica/Njiva 3. klase u površini od 7012 m², Oranica/Njiva 4. klase u površini od 5538 m², upisana u Posjedovni list broj: 323 k.o. Slatina,** u suposjedu: Đuzelić (Hasan) Zlatka iz Cazina, Ostrožac bb sa dijelom 1/8, Kapić (Hasan) Ajša iz Cazina, Šepići bb sa dijelom 1/8, Orlić (Hamdija) Hasija ž. Suada iz Cazina, Stovrela 110, sa dijelom 1/24, Puškar (Hašim) Tehvida iz Cazina, ul. Žrtava domovinskog rata sa dijelom 1/24, Šahinović (Hasan) Semka iz Cazina, Šepići bb sa dijelom 1/8, Šepić (Hamdija) Aziz iz Cazina, Puškari bb sa dijelom 1/24, Šepić (Hamdija) Samir iz Cazina, Puškari bb sa dijelom 1/24, Šepić (Hasan) Đulaga iz Cazina, Šepići bb sa dijelom 1/8, Šepić (Hasan) Jusuf iz Cazina, Puškari 20 sa dijelom 1/8, Šepić (Hasan) Meho iz Cazina, Šepići bb sa dijelom 1/8, Šepić (Hašim) Alija iz Cazina, Puškari bb sa dijelom 1/48, Šepić (Hašim) Zuhdija iz Cazina, Puškari bb sa dijelom 1/48 i Šepić (Hazim) Seid iz Cazina, ul. Nijaza Begića – Kесе S-16 sa dijelom 1/24, a što odgovara nekretnini po starom premjeru označena kao **dio k.č. broj: 820/2, k.č. broj: 820/3 i k.č. broj: 820/5** sve upisana u zk. ul. 2645 k.o. SP_ Cazin, u suvlasništvu: Šepić rođ. Duraković (NN) Ajka, Šepić (Sulejman) Sulejman, Šepić (Adem) Esad, Šepić (Adem) Enver, Šepić (Adem) Hakija, Šepić (Adem) Asim, Šepić (Adem) Enes, Šepić (Adem) Nurija, Šepić (Smail) Nedžad, Šepić (Smail) Dževad, Šepić (Hasan) Meho,

Šahinović (Hasan) Semka rođ. Šepić, Đuzelić (Hasan) Zlatka rođ. Šepić, Kapić (Hasan) Ajša rođ. Šepić, Šepić (Hasan) Đulaga, Šepić (Hasan) Jusuf, Šepić (Hašim) Alija, Šepić (Hašim) Zuhdija, Puškar (Hašim) Tehvida, Orlić (Hamdija) Hasija, Šepić (Hamdija) Aziz, Šepić (Hamdija) Samir, Šepić (Hazim) Seid,

- **dio u površini od 84 m² od k.č. broj: 519 „URGA“, Oranica/Njiva 4. klase u površini od 4312 m², Oranica/Njiva 3. klase u površini od 2822 m², upisana u Posjedovni list broj: 679 k.o. Slatina**, u posjedu: Šepić (Husnije) Fikret iz Cazina, Puškari 32 sa dijelom 1/1, a što odgovara nekretnini po starom premjeru označena kao dio k.č. broj: 820/2 upisana u zk. ul. 2645 k.o. SP_Cazin, u suvlasništvu: Šepić rođ. Duraković (NN) Ajka, Šepić (Sulejman) Sulejman, Šepić (Adem) Esad, Šepić (Adem) Enver, Šepić (Adem) Hakija, Šepić (Adem) Asim, Šepić (Adem) Enes, Šepić (Adem) Nurija, Šepić (Smail) Nedžad, Šepić (Smail) Dževad, Šepić (Hasan) Meho, Šahinović (Hasan) Semka rođ. Šepić, Đuzelić (Hasan) Zlatka rođ. Šepić, Kapić (Hasan) Ajša rođ. Šepić, Šepić (Hasan) Đulaga, Šepić (Hasan) Jusuf, Šepić (Hašim) Alija, Šepić (Hašim) Zuhdija, Puškar (Hašim) Tehvida, Orlić (Hamdija) Hasija, Šepić (Hamdija) Aziz, Šepić (Hamdija) Samir, Šepić (Hazim) Seid,
- **dio u površini od 41 m² od k.č. broj: 520/1 „URGE“, Oranica/Njiva 3. klase u površini od 1575 m², Oranica/Njiva 4. klase u površini od 1428 m², upisana u Posjedovni list broj: 823 k.o. Slatina**, u posjedu, Šepić (Adem) Asim iz Cazina sa dijelom 1/1, a što odgovara nekretnini po starom premjeru označena kao k.č. broj: 820/1 k.o. SP_Cazin, zemljišnoknjižni uložak uništen u II svjetskom ratu,
- **dio u površini od 4 m² od k.č. broj: 520/2 „URGE“, Oranica/Njiva 4. klase u površini od 870 m², Oranica/Njiva 3. klase u površini od**

843 m², upisana u Posjedovni list broj: 822 k.o. Slatina, u posjedu: Šepić (Adem) Nurija iz Cazina sa dijelom 1/1, a što odgovara nekretnini po starom premjeru označena kao k.č. broj: 820/6 k.o. SP_Cazin, zemljišnoknjižni uložak uništen u II svjetskom ratu,

- **dio u površini od 44 m² od k.č. broj: 532/3 „URGE“, Oranica/Njiva 3. klase u površini od 1341 m², upisana u Posjedovni list broj: 822 k.o. Slatina**, u posjedu: Šepić (Adem) Nurija iz Cazina sa dijelom 1/1, a što odgovara nekretnini po starom premjeru označena kao dio k.č. broj: 822/5 upisana u zk. ul. 2466 k.o. SP_Cazin, u suvlasništvu: Jakupović (Smajl) Husejn, Jakupović (Smajl) Fatima, Jakupović (Smajl) Šaha, Japić (Hase) Sejman, Šepić rođ. Duraković (NN) Ajka, Šepić (Sulejman) Sulejman, Japić (Bajro) Bego, Japić (Bajro) Sulejman, Japić (Bajro) Husein, Šepić (Smail) Nedžad, Šepić (Smail) Dževad, Šepić (Hasan) Meho, Šahinović (Hasan) Semka rođ. Šepić, Đuzelić (Hasan) Zlatka rođ. Šepić, Kapić (Hasan) Ajša rođ. Šepić, Šepić (Hasan) Đulaga, Šepić (Hasan) Jusuf, Šepić (Hašim) Alija, Šepić (Hašim) Zuhdija, Puškar (Hašim) Tehvida, Orlić (Hamdija) Hasija, Šepić (Hamdija) Aziz, Šepić (Hamdija) Samir, Šepić (Hazim) Seid,
- **dio u površini od 82 m² od k.č. broj: 532/2 „URGE“, Oranica/Njiva 3. klase u površini od 2030 m², upisana u Posjedovni list broj: 820 k.o. Slatina**, u posjedu: Šepić (Adem) Hakija iz Cazina sa dijelom 1/1, a što odgovara nekretnini po starom premjeru označena kao k.č. broj: 822/4 upisana u zk. ul. 2466 k.o. SP_Cazin, u suvlasništvu: Jakupović (Smajl) Husejn, Jakupović (Smajl) Fatima, Jakupović (Smajl) Šaha, Japić (Hase) Sejman, Šepić rođ. Duraković (NN) Ajka, Šepić (Sulejman) Sulejman, Japić (Bajro) Bego, Japić (Bajro) Sulejman, Japić (Bajro) Husein, Šepić (Smail) Nedžad, Šepić (Smail) Dževad, Šepić (Hasan) Meho, Šahinović (Hasan) Semka rođ. Šepić,

Đuzelić (Hasan) Zlatka rođ. Šepić, Kapić (Hasan) Ajša rođ. Šepić, Šepić (Hasan) Đulaga, Šepić (Hasan) Jusuf, Šepić (Hašim) Alija, Šepić (Hašim) Zuhdija, Puškar (Hašim) Tehvida, Orlić (Hamdija) Hasija, Šepić (Hamdija) Aziz, Šepić (Hamdija) Samir, Šepić (Hazim) Seid,

- **dio u površini od 33 m² od k.č. broj: 532/1 „URGE“, Oranica/Njiva 3. klase u površini od 2022 m², upisana u Posjedovni list broj: 821 k.o. Slatina**, u posjedu: Šepić (Adem) Esad iz Cazina sa dijelom 1/1, a što odgovara nekretnini po starom premjeru označena kao k.č. broj: 822/1 upisana u zk. ul. 2466 k.o. SP_Cazin, u suvlasništvu: Jakupović (Smajl) Husejn, Jakupović (Smajl) Fatima, Jakupović (Smajl) Šaha, Japić (Hase) Sejman, Šepić rođ. Duraković (NN) Ajka, Šepić (Sulejman) Sulejman, Japić (Bajro) Bego, Japić (Bajro) Sulejman, Japić (Bajro) Husein, Šepić (Smail) Nedžad, Šepić (Smail) Dževad, Šepić (Hasan) Meho, Šahinović (Hasan) Semka rođ. Šepić, Đuzelić (Hasan) Zlatka rođ. Šepić, Kapić (Hasan) Ajša rođ. Šepić, Šepić (Hasan) Đulaga, Šepić (Hasan) Jusuf, Šepić (Hašim) Alija, Šepić (Hašim) Zuhdija, Puškar (Hašim) Tehvida, Orlić (Hamdija) Hasija, Šepić (Hamdija) Aziz, Šepić (Hamdija) Samir, Šepić (Hazim) Seid,
- **dio u površini od 24 m² od k.č. broj: 532/4 „URGE“, Oranica/Njiva 3. klase u površini od 2022 m², upisana u Posjedovni list broj: 819 k.o. Slatina**, u posjedu: Šepić (Adem) Enver iz Cazina sa dijelom 1/1, a što odgovara nekretnini po starom premjeru označena kao k.č. broj: 822/6 upisana u zk. ul. 2466 k.o. SP_Cazin, u suvlasništvu: Jakupović (Smajl) Husejn, Jakupović (Smajl) Fatima, Jakupović (Smajl) Šaha, Japić (Hase) Sejman, Šepić rođ. Duraković (NN) Ajka, Šepić (Sulejman) Sulejman, Japić (Bajro) Bego, Japić (Bajro) Sulejman, Japić (Bajro) Husein, Šepić (Smail) Nedžad, Šepić (Smail) Dževad, Šepić (Hasan) Meho, Šahinović (Hasan) Semka rođ. Šepić,

Đuzelić (Hasan) Zlatka rođ. Šepić, Kapić (Hasan) Ajša rođ. Šepić, Šepić (Hasan) Đulaga, Šepić (Hasan) Jusuf, Šepić (Hašim) Alija, Šepić (Hašim) Zuhdija, Puškar (Hašim) Tehvida, Orlić (Hamdija) Hasija, Šepić (Hamdija) Aziz, Šepić (Hamdija) Samir, Šepić (Hazim) Seid,

- **dio u površini od 59 m² od k.č. broj: 533/1 „URGA“, Oranica/Njiva 3. klase u površini od 4300 m², upisana u Posjedovni list broj: 902 k.o. Slatina**, u suposjedu: Puškar (Ibre) Ismet iz Cazina, Puškari bb sa dijelom ½ i Puškar (Ibro) Rifet iz Cazina, Puškari bb sa dijelom ½, a što odgovara nekretnini po starom premjeru označena kao dio k.č. broj: 822/5 upisana u zk. ul. 2466 k.o. SP_Cazin, u suvlasništvu: Jakupović (Smajl) Husejn, Jakupović (Smajl) Fatima, Jakupović (Smajl) Šaha, Japić (Hase) Sejman, Šepić rođ. Duraković (NN) Ajka, Šepić (Sulejman) Sulejman, Japić (Bajro) Bego, Japić (Bajro) Sulejman, Japić (Bajro) Husein, Šepić (Smail) Nedžad, Šepić (Smail) Dževad, Šepić (Hasan) Meho, Šahinović (Hasan) Semka rođ. Šepić, Đuzelić (Hasan) Zlatka rođ. Šepić, Kapić (Hasan) Ajša rođ. Šepić, Šepić (Hasan) Đulaga, Šepić (Hasan) Jusuf, Šepić (Hašim) Alija, Šepić (Hašim) Zuhdija, Puškar (Hašim) Tehvida, Orlić (Hamdija) Hasija, Šepić (Hamdija) Aziz, Šepić (Hamdija) Samir, Šepić (Hazim) Seid,
- **dio u površini od 96 m² od k.č. broj: 534 „URGA“, Oranica/Njiva 4. klase u površini od 4417 m², upisana u Posjedovni list broj: 899 k.o. Slatina**, u suposjedu: Bratić (Suljo) Senhida, Kopar, ul. Kozlovićeva sa dijelom 1/5, Hadžalić (Suljo) Husein, Koper, ul. Hrvatina 18 A sa dijelom 4/15, Hodžić (Suljo) Sadžida, Koper, ul. Puntarjeva 10 sa dijelom 4/15 i Tahirović (Suljo) Mirzeta, Ljubljana, ul. Beblerije sa dijelom 4/15, a što odgovara nekretnini po starom premjeru označena kao k.č. broj: 575/4 upisana u zk. ul. 644 k.o. SP_Gnjilovac, u suvlasništvu: Dragojević (Jovo) Ilija, Vojnović rođ. Miljuš (Stanko) Cvijeta,

- **dio u površini od 44 m² od k.č. broj: 535 „URGA“, Oranica/Njiva 4. klase u površini od 7640 m², upisana u Posjedovni list broj: 485 k.o. Slatina**, u posjedu: Semanić (Huse) Hamdija iz Cazina, Slatina bb sa dijelom 1/1, a što odgovara nekretnini po starom premjeru označena kao k.č. broj: 575/3 upisana u zk. ul. 539 k.o. SP_Cazin (parcela k.č. broj: 575/3 SP_Cazin u procesu je zamjene zemljišne knjige), u vlasništvu: državno vlasništvo,

- **dio u površini od 1 m² od k.č. broj: 397 „URGA“, Oranica/Njiva 4. klase u površini od 38286 m², Oranica/Njiva 3. klase u površini od 5001 m², upisana u Posjedovni list broj: 106 k.o. Slatina**, u posjedu: Družanović (Hase) Husein iz Cazina, Gornja Koprivna 2 sa dijelom 1/1, a što odgovara nekretnini po starom premjeru označena kao k.č. broj: 659/1 upisana u zk. ul. 1749 k.o. SP_Cazin, u suvlasništvu: Goloman rođ. Borić (NN) Zejna, Borić (Mehmed) Teufik, Borić (Mehmed) Refik, Borić (Mehmed) Dževad, Pajić rođ. Borić (NN) Zuhra, Borić (Mehmed) Zuhdija, Borić (Mehmed) Hasan, Akmadžić (Hasan) Šefik, Borić (Hašim) Muhamed, Borić (Hašim) Mirsad, Borić (Hašim) Huse, Borić (Osme) Mehmed i k.č. broj: 661/1 upisana u zk. ul. 2084 k.o. SP_Cazin, u suvlasništvu: Družanović (Husein) Hasan, Družanović (Husein) Meho, Družanović (Husein) Mujaga, Družanović rođ. Ljubijankić (NN) Hajra, Družanović (Muhamed) mlđb.Senada, Družanović (Muhamed) mlđb. Samira,

- **dio u površini od 40 m² od k.č. broj: 403 „MEKOTA“, Oranica/Njiva 4. klase u površini od 8057 m², upisana u Posjedovni list broj: 1128 k.o. Slatina**, u suposjedu: Borić (Mehmed) Dževad iz Cazina sa dijelom 2/8, Borić (Mehmed) Hasan iz Cazina sa dijelom 1/8, Borić (Mehmed) Refik iz Cazina sa dijelom 1/8, Borić (Mehmed) Teufik iz Cazina, Puškari bb sa dijelom 1/8, Borić (Mehmed) Zuhdija iz Cazina sa dijelom 1/8, Borić (Osme) Mehmed iz Cazina, ul. Žrtava domovinskog rata bb sa dijelom 1/8, Pajić (Mehmed) Zuhra iz Cazina sa dijelom 1/8, a što odgovara nekretnini po starom premjeru označena kao k.č. broj: 659/1 i k.č. broj: 661/2 obe upisane u zk. ul. 1749 k.o. SP_Cazin, u suvlasništvu: Goloman rođ. Borić (NN) Zejna, Borić (Mehmed) Teufik, Borić (Mehmed) Refik, Borić (Mehmed) Dževad, Pajić rođ. Borić (NN) Zuhra, Borić (Mehmed) Zuhdija, Borić (Mehmed) Hasan, Akmadžić (Hasan) Šefik, Borić (Hašim) Muhamed, Borić (Hašim) Mirsad, Borić (Hašim) Huse, Borić (Osme) Mehmed,

- **dio u površini od 57 m² od k.č. broj: 404 „RAZVALA“, Oranica/Njiva 4. klase u površini od 5790 m², upisana u Posjedovni list broj: 323 k.o. Slatina**, u suposjedu: Đuzelić (Hasan) Zlatka iz Cazina, Ostrožac sa dijelom 1/8, Kapić (Hasan) Ajša iz Cazina, Šepići bb sa dijelom 1/8, Orlić (Hamdija) Hasija ž. Suada iz Cazina, Cazin Grad Stovrelo 110 sa dijelom 1/24, Puškar (Hašim) Tehvida iz Cazina, ul. Žrtava domovinskog rata bb sa dijelom 1/24, Šahinović (Hasan) Semka iz Cazina, Šepići bb sa dijelom 1/8, Šepić (Hamdija) Aziz iz Cazina, Cazin Grad Puškari bb sa dijelom 1/24, Šepić (Hamdija) Samir iz Cazina, Cazin Grad Puškari bb sa dijelom 1/24, Šepić (Hasan) Đulaga iz Cazina, Šepići bb sa dijelom 1/8, Šepić (Hasan) Jusuf iz Cazina, Cazin Grad, Puškari 20 sa dijelom 1/8, Šepić (Hasan) Meho iz Cazina, Šepići bb sa dijelom 1/8, Šepić (Hašim) Alija iz Cazina, Cazin Grad Puškari sa dijelom 1/48, Šepić (Hašim) Zuhdija iz Cazina, Puškari bb sa dijelom 1/48, Šepić (Hazim) Seid iz Cazina, ul. Nijaza Begića – Kese S-16 sa dijelom 1/24, a što odgovara nekretnini po starom premjeru označena kao k.č. broj: 660/2 upisana u zk. ul. 2590 k.o. SP_Cazin, u suvlasništvu: Šepić rođ. Duraković (NN) Ajka, Šepić (Sulejman) Sulejman, Šepić (Adem) Esad, Šepić (Adem) Enver, Šepić (Adem) Hakija, Šepić (Adem) Asim,

Šepić (Adem) Enes, Šepić (Adem) Nurija, Šepić (Smail) Nedžad, Šepić (Smail) Dževad, Šepić (Hasan) Meho, Šahinović (Hasan) Semka rođ. Šepić, Đuzelić (Hasan) Zlatka rođ. Šepić, Kapić (Hasan) Ajša rođ. Šepić, Šepić (Hasan) Đulaga, Šepić (Hasan) Jusuf, Šepić (Hašim) Alija, Šepić (Hašim) Zuhdija, Puškar (Hašim) Tehvida, Orlić (Hamdija) Hasija, Šepić (Hamdija) Aziz, Šepić (Hamdija) Samir, Šepić (Hazim) Seid,

- **dio u površini od 10 m² od k.č. broj: 405/2 „MEZARLUCI“, Groblje/Mezarje u površini od 337 m², upisana u Posjedovni list broj: 826 k.o. Slatina**, u suposjedu: Alagić (Bećir) Ekrem iz Cazina, Hairlahovića brdo sa dijelom 1/7, Alagić (Bećir) Emir iz Cazina, Hairlahovića brdo sa dijelom 1/7, Alagić (Bećir) Fikret iz Cazina, Hairlahovića brdo sa dijelom 1/7, Alagić (Bećir) Hase iz Cazina, Hairlahovića brdo sa dijelom 1/7, Alagić (Enes) Adnan iz Cazina, Hairlahovića brdo sa dijelom 1/7, Alagić (Enes) Mirza mlđb. iz Cazina, Hairlahovića brdo sa dijelom 1/7 i Alagić (Muhamed) Šemsa iz Cazina, Hairlahovića brdo sa dijelom 1/7, a što odgovara nekretnini po starom premjeru označena kao k.č. broj: 660/3 upisana u zk. ul. 1868 k.o. SP_Cazin, u suvlasništvu: Muhić (Bećir Alagić) Enesa, Alagić (NN) Šemsa, Alagić (Bećir i Hatidža) Hase, Alagić (Bećir) Ekrem, Alagić (Bećir) Fikret, Alagić (Bećir i Hatidža) Emir, Alagić (Enes) Adnan, Alagić (Enes) Mirza,
- **dio u površini od 20 m² od k.č. broj: 405/3 „RAZVALE“, Oranica/Njiva 3. klase u površini od 929 m², Oranica/njiva 4. klase u površini od 749 m², upisana u Posjedovni list broj: 1209 k.o. Slatina**, u posjedu: Alagić (Bećir) Ekrem iz Cazina, Hairlahovića brdo sa dijelom 1/1, a što odgovara nekretnini po starom premjeru označena kao k.č. broj: 660/4 upisana u zk. ul. 1868 k.o. SP_Cazin, u suvlasništvu: Muhić (Bećir Alagić) Enesa, Alagić (NN) Šemsa, Alagić (Bećir i Hatidža) Hase, Alagić (Bećir)

Ekrem, Alagić (Bećir) Fikret, Alagić (Bećir i Hatidža) Emir, Alagić (Enes) Adnan, Alagić (Enes) Mirza,

- **dio u površini od 42 m² od k.č. broj: 405/1 „RAZVALE“, Oranica/Njiva 4. klase u površini od 1758 m², Oranica/njiva 3. klase u površini od 1396 m², upisana u Posjedovni list broj: 1208 k.o. Slatina**, u posjedu: Alagić (Bećir) Emir iz Cazina, Hairlahovića brdo sa dijelom 1/1, a što odgovara nekretnini po starom premjeru označena kao k.č. broj: 660/1 upisana u zk. ul. 1868 k.o. SP_Cazin, u suvlasništvu: Muhić (Bećir Alagić) Enesa, Alagić (NN) Šemsa, Alagić (Bećir i Hatidža) Hase, Alagić (Bećir) Ekrem, Alagić (Bećir) Fikret, Alagić (Bećir i Hatidža) Emir, Alagić (Enes) Adnan, Alagić (Enes) Mirza,
- **dio u površini od 18 m² od k.č. broj: 406 „MULALIĆA“, Oranica/Njiva 4. klase u površini od 7252 m², upisana u Posjedovni list broj: 977 k.o. Slatina**, u posjedu: Šepić (Smaje) Dževad iz Cazina, Klupe 79 sa dijelom 1/1, a što odgovara nekretnini po starom premjeru označena kao k.č. broj: 760/2 upisana u zk. ul. 2590 k.o. SP_Cazin, u suvlasništvu: Šepić rođ. Duraković (NN) Ajka, Šepić (Sulejman) Sulejman, Šepić (Adem) Esad, Šepić (Adem) Enver, Šepić (Adem) Hakija, Šepić (Adem) Asim, Šepić (Adem) Enes, Šepić (Adem) Nurija, Šepić (Smail) Nedžad, Šepić (Smail) Dževad, Šepić (Hasan) Meho, Šahinović (Hasan) Semka rođ. Šepić, Đuzelić (Hasan) Zlatka rođ. Šepić, Kapić (Hasan) Ajša rođ. Šepić, Šepić (Hasan) Đulaga, Šepić (Hasan) Jusuf, Šepić (Hašim) Alija, Šepić (Hašim) Zuhdija, Puškar (Hašim) Tehvida, Orlić (Hamdija) Hasija, Šepić (Hamdija) Aziz, Šepić (Hamdija) Samir, Šepić (Hazim) Seid,
- **dio u površini od 56 m² od k.č. broj: 420 „RAZVALA“, Oranica/Njiva 4. klase u površini od 16048 m², upisana u Posjedovni list broj: 884 k.o. Slatina**, u suposjedu: Šepić (Hasan) Đulaga iz Cazina, Šepići bb sa dijelom ½ i Šepić (Hasan) Meho iz

Cazina, Šepići bb sa dijelom $\frac{1}{2}$, a što odgovara nekretnini po starom premjeru označena kao dio k.č. broj: 814 upisana u zk. ul. 2590 k.o. SP_Cazin, u suvlasništvu: Šepić rođ. Duraković (NN) Ajka, Šepić (Sulejman) Sulejman, Šepić (Adem) Esad, Šepić (Adem) Enver, Šepić (Adem) Hakija, Šepić (Adem) Asim, Šepić (Adem) Enes, Šepić (Adem) Nuriya, Šepić (Smail) Nedžad, Šepić (Smail) Dževad, Šepić (Hasan) Meho, Šahinović (Hasan) Semka rođ. Šepić, Đuzelić (Hasan) Zlatka rođ. Šepić, Kapić (Hasan) Ajša rođ. Šepić, Šepić (Hasan) Đulaga, Šepić (Hasan) Jusuf, Šepić (Hašim) Alija, Šepić (Hašim) Zuhdija, Puškar (Hašim) Tehvida, Orlić (Hamdija) Hasija, Šepić (Hamdija) Aziz, Šepić (Hamdija) Samir, Šepić (Hazim) Seid,

- **dio u površini od 9 m² od k.č. broj: 421 „URGA“, Prilazni put u površini od 260 m², upisana u Posjedovni list broj: 934 k.o. Slatina,** u suposjedu: Kličić (Ibrahim) Ramiza iz Cazina, Cazin Grad Puškari sa dijelom $\frac{3}{5}$, Ljubijankić (Ibrahim) Ramiz iz Cazina, Cazin Grad Puškari sa dijelom $\frac{1}{5}$, Šepić (Zuhdija) Eldin iz Cazina, Cazin Grad Klupe sa dijelom $\frac{1}{10}$ i Šepić (Zuhdija) Elmir iz Cazina, Cazin Grad Klupe sa dijelom $\frac{1}{10}$, a što odgovara nekretnini po starom premjeru označena kao dio k.č. broj: 814 upisana u zk. ul. 2590 k.o. SP_Cazin, u suvlasništvu: Šepić rođ. Duraković (NN) Ajka, Šepić (Sulejman) Sulejman, Šepić (Adem) Esad, Šepić (Adem) Enver, Šepić (Adem) Hakija, Šepić (Adem) Asim, Šepić (Adem) Enes, Šepić (Adem) Nuriya, Šepić (Smail) Nedžad, Šepić (Smail) Dževad, Šepić (Hasan) Meho, Šahinović (Hasan) Semka rođ. Šepić, Đuzelić (Hasan) Zlatka rođ. Šepić, Kapić (Hasan) Ajša rođ. Šepić, Šepić (Hasan) Đulaga, Šepić (Hasan) Jusuf, Šepić (Hašim) Alija, Šepić (Hašim) Zuhdija, Puškar (Hašim) Tehvida, Orlić (Hamdija) Hasija, Šepić (Hamdija) Aziz, Šepić (Hamdija) Samir, Šepić (Hazim) Seid,

- **dio u površini od 30 m² od k.č. broj: 422/8 „URGA“, Oranica/Njiva 4. klase u površini od 2319 m², upisana u Posjedovni list broj: 1212 k.o. Slatina,** u suposjedu: Alagić (Enes) Adnan iz Cazina, Hairlahovića brdo sa dijelom $\frac{1}{3}$, Alagić (Enes) Mirza mlđb. iz Cazina, Hairlahovića brdo sa dijelom $\frac{1}{3}$ i Alagić (Muhamed) Šemsa iz Cazina, Hairlahovića brdo sa dijelom $\frac{1}{3}$, a što odgovara nekretnini po starom premjeru označena kao k.č. broj: 815/24 upisana u zk. ul. 1868 k.o. SP_Cazin, u suvlasništvu: Muhić (Bećir Alagić) Enesa, Alagić (NN) Šemsa, Alagić (Bećir i Hatidža) Hase, Alagić (Bećir) Ekrem, Alagić (Bećir) Fikret, Alagić (Bećir i Hatidža) Emir, Alagić (Enes) Adnan, Alagić (Enes) Mirza,

- **dio u površini od 4 m² od k.č. broj: 422/9 „URGA“, Prilazni put u površini od 401 m², upisana u Posjedovni list broj: 1213 k.o. Slatina,** u suposjedu: Alagić (Bećir) Ekrem iz Cazina, Hairlahovića brdo sa dijelom $\frac{1}{5}$, Alagić (Bećir) Fikret iz Cazina, Hairlahovića brdo sa dijelom $\frac{1}{5}$, Alagić (Enes) Adnan iz Cazina, Hairlahovića brdo sa dijelom $\frac{1}{5}$, Alagić (Enes) Mirza mlđb. iz Cazina, Hairlahovića brdo sa dijelom $\frac{1}{5}$ i Alagić (Muhamed) Šemsa iz Cazina, Hairlahovića brdo sa dijelom $\frac{1}{5}$, a što odgovara nekretnini po starom premjeru označena kao k.č. broj: 815/23 upisana u zk. ul. 1868 k.o. SP_Cazin, u suvlasništvu: Muhić (Bećir Alagić) Enesa, Alagić (NN) Šemsa, Alagić (Bećir i Hatidža) Hase, Alagić (Bećir) Ekrem, Alagić (Bećir) Fikret, Alagić (Bećir i Hatidža) Emir, Alagić (Enes) Adnan, Alagić (Enes) Mirza,

- **dio u površini od 4 m² od k.č. broj: 422/7 „URGA“, Prilazni put u površini od 329 m², upisana u Posjedovni list broj: 931 k.o. Slatina,** u suposjedu: Alagić (Mehmed) Midhad iz Cazina, ul. Muslimanskih brigada 195 sa dijelom $\frac{1}{3}$, Alagić (Mehmed) Mujaga iz Cazina, Klisa bb sa dijelom $\frac{1}{3}$ i Alagić (Mehmed) Senad iz Cazina, Cazin Grad, Klisa sa

dijelom 1/3, a što odgovara nekretnini po starom premjeru označena kao k.č. broj: 815/17 upisana u zk. ul. 3836 k.o. SP_Cazin, u suvlasništvu: Alagić (Mehmed) Senad, Alagić (Mehmed) Midhad, Alagić (Mehmed) Mujaga,

- **dio u površini od 55 m² od k.č. broj: 422/5 „URGA“, Oranica/Njiva 4. klase u površini od 2115 m², upisana u Posjedovni list broj: 930 k.o. Slatina**, u posjedu: Alagić (Mehmed) Midhad iz Cazina, ul. Muslimanskih brigada 195 sa dijelom 1/1, a što odgovara nekretnini po starom premjeru označena kao k.č. broj: 815/18 upisana u zk. ul. 3834 k.o. SP_Cazin, u vlasništvu: Alagić (Mehmed) Midhad,
- **dio u površini od 49 m² od k.č. broj: 422/1 „URGA“, Oranica/Njiva 4. klase u površini od 18146 m², upisana u Posjedovni list broj: 772 k.o. Slatina**, u suposjedu: Ikanović (Ibrahim) Fate iz Cazina, Cazin Grad Puškari sa dijelom 1/5, Kličić (Ibrahim) Ramiza iz Cazina, Cazin Grad Puškari sa dijelom 3/5 i Ljubijankić (Ibrahim) Ramiz iz Cazina, Cazin Grad Puškari sa dijelom 1/5, a što odgovara nekretnini po starom premjeru označena kao k.č. broj: 815/3 i k.č. broj: 815/2 obe upisane u zk. ul. 593 k.o. SP_Cazin, u suvlasništvu: Ljubijankić (Ibrahim) Ramiz, Ikanović (Ibrahim) Fate, Kličić rođ. Ljubijankić (Ibrahim) Ramiza i **dio k.č. broj: 811** upisane u zk. ul. 3102 k.o. SP_Cazin, u suvlasništvu: Ikanović rođ. Japić (NN) Kada, Redžić rođ. Japić (Bešir) Ajka, Redžić rođ. Japić (Bešir) Tamana, Japić (Bešir) Haše, Japić (Bešir) Mela, Šepić (Mustafa) Zulejha, Šepić (Mustafa) Emina, Ikanović (Muno) Ibro, Toromanović rođ. Šepić (NN) Zulejha, Zulić rođ. Šepić (NN) Zumra, Ikanović rođ. Salkić (NN) Tehvida, Ikanović (Meho) Husein, Čataković rođ. Ikanović (NN) Đulsa, Hrvat rođ. Ikanović (NN) Fatima, Osmančević rođ. Ikanović (NN) Mevlida, Nadarević rođ. Ikanović (NN) Redžifa, Džehverović rođ. Ikanović (NN) Refika, Redžić (Mirsad) Jasmin,

Redžić (Mirsad) Arifa, Ikanović rođ. Bajramović (Ale) Bajrama, Bajramović (Agan i Senija) Amir, Šepić (Zuhdija) Eldin, Šepić (Zuhdija) Elmir,

- **dio u površini od 5 m² od k.č. broj: 422/4 „URGA“, Oranica/Njiva 4. klase u površini od 4056 m², upisana u Posjedovni list broj: 856 k.o. Slatina**, u posjedu: Ljubijankić (Muje) Mujaga iz Cazina, Puškari bb sa dijelom 1/1, a što odgovara nekretnini po starom premjeru označena kao k.č. broj: 815/10 upisana u zk. ul. 1600 k.o. SP_Cazin, u vlasništvu: Ljubijankić (Mujo) Mujaga,
- **dio u površini od 122 m² od k.č. broj: 504 „URGA“, Oranica/Njiva 4. klase u površini od 2799 m², upisana u Posjedovni list broj: 611 k.o. Slatina**, u posjedu: Borić (Hašim) Muhamed iz Cazina, Puškari bb sa dijelom 1/1, a što odgovara nekretnini po starom premjeru označena kao dio k.č. broj: 815/6 upisana u zk. ul. 2456 k.o. SP_Cazin, u suvlasništvu: Bataković (Abdo) Mehmed, Bataković (Abdo) Mustafa, Bataković (Abdo) Muharem, Hadžalić rođ. Japić (NN) Rešida, Puškar rođ. Šabić (NN) Hasiba, Puškar (Mustafa) Hasib, Puškar (Mustafa) Sead, Puškar (Mustafa) Seida, Puškar (Vehab) Esma, Puškar (Vehab) Rasima, Puškar (Vehab) Asima, Puškar (Šaban) Mehmed, Puškar (Ale) Alija, Puškar (Alija) Fuad, Puškar (Osman) Irfan, Puškar (NN) Emina, Puškar (Bećir) Irfan, Puškar (Bećir) Jusuf, Puškar (Meho) Asim, Puškar (Delija) Zlatan, Hadžalić (Ibrahim) Ibraga, Puškar (udov.Velije) Zemine, Puškar (Mujaga) Muamer, Puškar (Mujaga) Mustafa, Puškar (Mujaga) Šemsudin, Puškar (Mujaga) mldb. Hasiba, Puškar (Ferid) Enes,
- **dio u površini od 8 m² od k.č. broj: 503/2 „GRADILIŠTE“, Oranica/Njiva 4. klase u površini od 530 m², upisana u Posjedovni list broj: 505 k.o. Slatina**, u posjedu: Puškar (Osman) Irfan iz Cazina, Puškari 61A sa dijelom 1/1, a što odgovara nekretnini po starom

premjeru označena kao k.č. broj: 815/14 upisana u zk. ul. 2456 k.o. SP_Cazin, u suvlasništvu: Bataković (Abdo) Mehmed, Bataković (Abdo) Mustafa, Bataković (Abdo) Muharem, Hadžalić rođ. Japić (NN) Rešida, Puškar rođ. Šabić (NN) Hasiba, Puškar (Mustafa) Hasib, Puškar (Mustafa) Sead, Puškar (Mustafa) Seida, Puškar (Vehab) Esmā, Puškar (Vehab) Rasima, Puškar (Vehab) Asima, Puškar (Šaban) Mehmed, Puškar (Ale) Alija, Puškar (Alija) Fuad, Puškar (Osman) Irfan, Puškar (NN) Emina, Puškar (Bećir) Irfan, Puškar (Bećir) Jusuf, Puškar (Meho) Asim, Puškar (Delija) Zlatan, Hadžalić (Ibrahim) Ibraga, Puškar (udov.Velije) Zemine, Puškar (Mujaga) Muamer, Puškar (Mujaga) Mustafa, Puškar (Mujaga) Šemsudin, Puškar (Mujaga) mlđb. Hasiba, Puškar (Ferid) Enes,

- **dio u površini od 18 m² od k.č. broj: 503/1 „URGA“, Oranica/Njiva 4. klase u površini od 8465 m², upisana u Posjedovni list broj: 505 k.o. Slatina**, u posjedu: Puškar (Osman) Irfan iz Cazina, Puškari 61A sa dijelom 1/1, a što odgovara nekretnini po starom premjeru označena kao k.č. broj: 815/12 upisana u zk. ul. 2456 k.o. SP_Cazin, u suvlasništvu: Bataković (Abdo) Mehmed, Bataković (Abdo) Mustafa, Bataković (Abdo) Muharem, Hadžalić rođ. Japić (NN) Rešida, Puškar rođ. Šabić (NN) Hasiba, Puškar (Mustafa) Hasib, Puškar (Mustafa) Sead, Puškar (Mustafa) Seida, Puškar (Vehab) Esmā, Puškar (Vehab) Rasima, Puškar (Vehab) Asima, Puškar (Šaban) Mehmed, Puškar (Ale) Alija, Puškar (Alija) Fuad, Puškar (Osman) Irfan, Puškar (NN) Emina, Puškar (Bećir) Irfan, Puškar (Bećir) Jusuf, Puškar (Meho) Asim, Puškar (Delija) Zlatan, Hadžalić (Ibrahim) Ibraga, Puškar (udov.Velije) Zemine, Puškar (Mujaga) Muamer, Puškar (Mujaga) Mustafa, Puškar (Mujaga) Šemsudin, Puškar (Mujaga) mlđb. Hasiba, Puškar (Ferid) Enes,
- **dio u površini od 35 m² od k.č. broj: 499/1 „URUGA“, Oranica/Njiva 4. klase u površini od 5381 m², upisana**

u Posjedovni list broj: 955 k.o. Slatina, u posjedu: Hadžalić Van Hasselt (Osman) Sebina iz Cazina, Slatina bb sa dijelom 1/1, a što odgovara nekretnini po starom premjeru označena kao dio k.č. broj: 815/7 upisana u zk. ul. 2375 k.o. SP_Cazin, u suvlasništvu: Bataković (Abdo) Mehmed, Bataković (Abdo) Mustafa, Bataković (Abdo) Muharem, Puškar rođ. Šabić (NN) Hasiba, Puškar (Mustafa) Hasib, Puškar (Mustafa) Sead, Puškar (Mustafa) Seida, Puškar (Vehab) Esmā, Puškar (Vehab) Rasima, Puškar (Vehab) Asima, Puškar (Šaban) Mehmed, Puškar rođ. Borić (NN) Fatima, Puškar (Ale) Alija, Puškar (Alija) Fuad, Puškar (NN) Emina, Puškar (Bećir) Irfan, Puškar (Bećir) Jusuf, Puškar (Meho) Asim, Puškar (Delija) Zlatan, Puškar (udov.Velije) Zemine, Puškar (Mujaga) Muamer, Puškar (Mujaga) Mustafa, Puškar (Mujaga) Šemsudin, Puškar (Mujaga) mlđb. Hasiba, Puškar (Ferid) Enes,

- **dio u površini od 37 m² od k.č. broj: 499/4 „URUGA“, Oranica/Njiva 4. klase u površini od 494 m², upisana u Posjedovni list broj: 955 k.o. Slatina**, u posjedu: Hadžalić Van Hasselt (Osman) Sebina iz Cazina, Slatina bb sa dijelom 1/1, a što odgovara nekretnini po starom premjeru označena kao k.č. broj: 815/16 upisana u zk. ul. 2375 k.o. SP_Cazin, u suvlasništvu: Bataković (Abdo) Mehmed, Bataković (Abdo) Mustafa, Bataković (Abdo) Muharem, Puškar rođ. Šabić (NN) Hasiba, Puškar (Mustafa) Hasib, Puškar (Mustafa) Sead, Puškar (Mustafa) Seida, Puškar (Vehab) Esmā, Puškar (Vehab) Rasima, Puškar (Vehab) Asima, Puškar (Šaban) Mehmed, Puškar rođ. Borić (NN) Fatima, Puškar (Ale) Alija, Puškar (Alija) Fuad, Puškar (NN) Emina, Puškar (Bećir) Irfan, Puškar (Bećir) Jusuf, Puškar (Meho) Asim, Puškar (Delija) Zlatan, Puškar (udov.Velije) Zemine, Puškar (Mujaga) Muamer, Puškar (Mujaga) Mustafa, Puškar (Mujaga) Šemsudin, Puškar (Mujaga) mlđb. Hasiba, Puškar (Ferid) Enes,

- **dio u površini od 7 m² od k.č. broj: 499/2 „URUGA“, Oranica/Njiva 4. klase u površini od 2445 m², upisana u Posjedovni list broj: 686 k.o. Slatina**, u posjedu: Kličić (Šaban) Husein iz Cazina, Slatina bb sa dijelom 1/1, a što odgovara nekretnini po starom premjeru označena kao dio k.č. broj: 815/7 upisana u zk. ul. 2375 k.o. SP_Cazin, u suvlasništvu: Bataković (Abdo) Mehmed, Bataković (Abdo) Mustafa, Bataković (Abdo) Muharem, Puškar rođ. Šabić (NN) Hasiba, Puškar (Mustafa) Hasib, Puškar (Mustafa) Sead, Puškar (Mustafa) Seida, Puškar (Vehab) Esmā, Puškar (Vehab) Rasima, Puškar (Vehab) Asima, Puškar (Šaban) Mehmed, Puškar rođ. Borić (NN) Fatima, Puškar (Ale) Alija, Puškar (Alija) Fuad, Puškar (NN) Emina, Puškar (Bećir) Irfan, Puškar (Bećir) Jusuf, Puškar (Meho) Asim, Puškar (Delija) Zlatan, Puškar (udov.Velije) Zemine, Puškar (Mujaga) Muamer, Puškar (Mujaga) Mustafa, Puškar (Mujaga) Šemsudin, Puškar (Mujaga) maldb. Hasiba, Puškar (Ferid) Enes,
- **dio u površini od 66 m² od k.č. broj: 499/3 „URUGA“, Oranica/Njiva 4. klase u površini od 3786 m², upisana u Posjedovni list broj: 686 k.o. Slatina**, u posjedu: Kličić (Šaban) Husein iz Cazina, Slatina bb sa dijelom 1/1, a što odgovara nekretnini po starom premjeru označena kao k.č. broj: 823/3 upisana u zk. ul. 2381 k.o. SP_Cazin, u suvlasništvu: Redžić rođ. Japić (Bešir) Ajka, Redžić rođ. Japić (Bešir) Tanana, Japić (Bešir) Haše, Japić (Bešir) Mela, Državno vlasništvo, Puškar rođ. Šabić (NN) Hasiba, Puškar (Mustafa) Hasib, Puškar (Mustafa) Sead, Puškar (Mustafa) Seida, Puškar (Mujaga) Muamer, Puškar (Mujaga) Mustafa, Puškar (Mujaga) Šemsudin, Puškar (Mujaga) maldb. Hasiba,
- **dio u površini od 65 m² od k.č. broj: 498 „URGA“, Oranica/Njiva 4. klase u površini od 3083 m², upisana u Posjedovni list broj: 284 k.o. Slatina**, u posjedu: Puškar (Bešir) Šaban iz Cazina, Puškari 36 sa dijelom 1/1, a što odgovara nekretnini po starom premjeru označena kao dio k.č. broj: 823/1 upisana u zk. ul. 3956 k.o. SP_Cazin, u suvlasništvu: Redžić rođ. Japić (Bešir) Ajka, Redžić (Bešir) Tamama, Japić (Bešir) Haša, Japić (Bešir) Mela, Državno vlasništvo, Puškar rođ. Šabić (NN) Hasiba, Puškar (Mustafa) Mujaga, Puškar (Mustafa) Hasib, Puškar (Mustafa) Sead, Puškar (Mustafa) Seida, Kličić (Šaban) Husein,
- **dio u površini od 58 m² od k.č. broj: 497 „URGA“, Oranica/Njiva 4. klase u površini od 2910 m², upisana u Posjedovni list broj: 273 k.o. Slatina**, u posjedu: Puškar (Hase) Hasiba (ud. Ibrahima) iz Cazina, Puškari bb sa dijelom 1/1, a što odgovara nekretnini po starom premjeru označena kao k.č. broj: 823/6 upisana u zk. ul. 931 k.o. SP_Cazin, u suvlasništvu: Japić (Bešir) Ajka, Redžić rođ. Japić (Bešir) Tanana, Japić (Bešir) Haša, Japić (Bešir) Mela, Državno vlasništvo, Hadžalić rođ. Bećić (Alija) Alija, Hadžalić (Ibrahim) Ibraga, Handanagić (Smail) Suvad, Handanagić (Ismail zv. Smail) Jasmin,
- **dio u površini od 78 m² od k.č. broj: 492/5 „URGA“, Kuća i zgrada (1) u površini od 72 m², Dvorište u površini od 401 m², upisana u Posjedovni list broj: 653 k.o. Slatina**, u posjedu: Handanagić (Ismail) Suvad iz Cazina, Slatina, Urga sa dijelom 1/1, a što odgovara nekretnini po starom premjeru označena kao k.č. broj: 823/2 upisana u zk. ul. 2292 k.o. SP_Cazin, u suvlasništvu: Redžić rođ. Japić (Bešir) Ajka, Redžić rođ. Japić (Bešir) Tanana, Japić (Bešir) Haša, Japić (Bešir) Mela, Japić (Bešir) Mejra, Puškar (Vehab) Esmā, Puškar (Vehab) Rasima, Puškar (Vehab) Asima, Puškar (Meho) Asim, Puškar (Ferid) Enes,
- **dio u površini od 5 m² od k.č. broj: 492/4 „PUT“, Prilazni put u površini od 380 m², upisana u Posjedovni list broj: 569 k.o. Slatina**, u posjedu: Handanagić (Ismail) Jasmin iz Cazina,

Slatina, Urga sa dijelom 1/6, Handanagić (Ismail) Suvad iz Cazina, Slatina, Urga sa dijelom 1/6, Puškar (Ale) Alija iz Cazina, H. Mujazinovića sa dijelom 1/3 i Puškar (Delija) Zlatan iz Cazina, Klisa 23 sa dijelom 1/3, a što odgovara nekretnini po starom premjeru označena kao **k.č. broj: 823/4** upisana u zk. ul. 2292 k.o. SP_Cazin, u suvlasništvu: Redžić rođ. Japić (Bešir) Ajka, Redžić rođ. Japić (Bešir) Tanana, Japić (Bešir) Haša, Japić (Bešir) Mela, Japić (Bešir) Mejra, Puškar (Vehab) Esmā, Puškar (Vehab) Rasima, Puškar (Vehab) Asima, Puškar (Meho) Asim, Puškar (Ferid) Enes **i k.č. broj: 823/5** upisana u zk. ul. 2291 k.o. SP_Cazin, u suvlasništvu: Redžić rođ. Japić (Bešir) Ajka, Redžić rođ. Japić (Bešir) Tanana, Japić (Bešir) Haša, Japić (Bešir) Mala, Japić (Bešir) Mejra, Puškar (Ale) Alija, Puškar (Alja) Fuad, Puškar (Delija) Zlatan, Handanagić (Smail) Suad, Puškar (udov. Velije) Zemine,

- **dio u površini od 149 m² od k.č. broj: 491 „URGA“, Oranica/Njiva 4. klase u površini od 4468 m², upisana u Posjedovni list broj: 272 k.o. Slatina**, u posjedu: Puškar (Ferid) Enes iz Cazina, Puškari sa dijelom 1/1, a što odgovara nekretnini po starom premjeru označena kao dio k.č. broj: 823/1 upisana u zk. ul. 3956 k.o. SP_Cazin, u suvlasništvu: Redžić rođ. Japić (Bešir) Ajka, Redžić (Bešir) Tamama, Japić (Bešir) Haša, Japić (Bešir) Mela, Državno vlasništvo, Puškar rođ. Šabić (NN) Hasiba, Puškar (Mustafa) Mujaga, Puškar (Mustafa) Hasib, Puškar (Mustafa) Sead, Puškar (Mustafa) Seida, Kličić (Šaban) Husein,
- **dio u površini od 35 m² od k.č. broj: 490 „LEDINCI“, Oranica/Njiva 4. klase u površini od 7758 m², upisana u Posjedovni list broj: 1149 k.o. Slatina**, u posjedu: Redžić (Bešir) Osman iz Cazina, Gnjilavac 18B sa dijelom 1/1, a što odgovara nekretnini po starom premjeru označena kao dio k.č. broj: 823/4 upisana u zk. ul. 2292 k.o. SP_Cazin, u suvlasništvu: Redžić

rođ. Japić (Bešir) Ajka, Redžić rođ. Japić (Bešir) Tanana, Japić (Bešir) Haša, Japić (Bešir) Mela, Japić (Bešir) Mejra, Puškar (Vehab) Esmā, Puškar (Vehab) Rasima, Puškar (Vehab) Asima, Puškar (Meho) Asim, Puškar (Ferid) Enes,

- **dio u površini od 82 m² od k.č. broj: 487 „LEDINCI“, Oranica/Njiva 4. klase u površini od 11099 m², upisana u Posjedovni list broj: 288 k.o. Slatina**, u suposjedu: Haskić (Omer) Kado iz Cazina, Mutnik bb sa dijelom 1/5, Redžić (Omer) Ramiz iz Cazina, Stovrela 92 sa dijelom 1/5, Redžić (Omer) Rasim iz Cazina, Gnjilavac bb sa dijelom 1/5, Redžić (Omer) Senad iz Cazina, Gnjilavac bb sa dijelom 1/5 i Šišić (Omer) Erzumana iz Cazina, Klen bb sa dijelom 1/5, a što odgovara nekretnini po starom premjeru označena kao dio k.č. broj: 827 upisana u zk. ul. 1256 k.o. SP_Cazin, u suvlasništvu: Redžić (Fejza) Ale, Redžić (Omer) Ramiz, Redžić (Omer) Senad, Redžić (Omer) Rasim, Haskić (Omer) Kado rođ. Redžić, Šišić (Omer) Erzumana,

k.o. Cazin Grad

- **dio u površini od 14 m² od k.č. broj: 2337/5 „MEHKOTE“, Oranica/Njiva 4. klase u površini od 610 m², upisana u Posjedovni list broj: 785 k.o. Slatina**, u posjedu: Puškar (Husein) Nazif iz Cazina sa dijelom 1/1, a što odgovara nekretnini po starom premjeru označena kao k.č. broj: 656/21 upisana u zk. ul. 2940 k.o. SP_Cazin, u vlasništvu: Puškar (Husein) Nazif,
- **dio u površini od 3 m² od k.č. broj: 2337/6 „MEHKOTE“, Oranica/Njiva 4. klase u površini od 610 m², upisana u Posjedovni list broj: 1263 k.o. Slatina**, u posjedu: Puškar (Nazif) Nuriya iz Cazina, Puškari bb sa dijelom 1/1, a što odgovara nekretnini po starom premjeru označena kao k.č. broj: 2337/6 upisana u zk. ul. 755 k.o. Cazin Grad, u vlasništvu: Puškar (Nazif) Nuriya,

- dio u površini od 10 m² od k.č. broj: 2339/3 „URGA“, Prilazni put u površini od 116 m², upisana u Posjedovni list broj: 1885 k.o. Slatina, u posjedu: Dautović (Hilmije) Eldin iz Cazina, H. Mujezinovića sa dijelom 1/1, a što odgovara nekretnini po starom premjeru označena kao dio k.č. broj: 656/1 upisana u zk. ul. 2514 k.o. SP_Cazin, u suvlasništvu: Puškar (Sulejman) Zuhra, Puškar (Sulejman) Rašid, Puškar (Rasim) Esad, Puškar (Ferid) Enes,

14. Konačna površina za eksproprijaciju nekretnina iz stava 1. ove Odluke, utvrđuje se u toku postupka eksproprijacije, nakon što imenovani vještak geodetske struke dostavi Nalaz i mišljenje sa tačno naznačenim površinama.

15. Na dobrima u opštoj upotrebi i dobrima na kojima niko nema upisano vlasništvo ne mogu se sticati prava i iste ne mogu biti predmet postupka eksproprijacije.

- k.č. broj: 1267 zvana „PUT SEMANIĆI“, Nekategorisani put u površini od 9906 m², upisana u pl. broj: 102 k.o. Slatina, posjed DR SV JAVNO DOBRO PUTEVI, Slatina sa dijelom 1/1, što prema podacima starog katastarskog operata predstavlja dio k.č. broj 291/4, upisana u zk.ul. broj 408 k.o. SP_CAIZN, JAVNO DOBRO

16. Utvrđuje se da je JU „Komunalno-stambeni fond“ Cazin, korisnik potpune eksproprijacije za rekonstrukciju putnog pravca „PUŠKARI – SEMANIĆI“, MZ Cazin.

17. U postupku eksproprijacije dio ekspropisane površine za koje se utvrđuje javni interes, a na kojima se stiče pravo vlasništva imaju se upisati u Zemljišnoj knjizi Općinskog suda u Cazinu i Katastarskom operatu Grada Cazina kao „JAVNO DOBRO PUTEVI“.

18. Ova Odluka stupa na snagu danom objave u Službenim novinama Grada Cazin.

O b r a z l o ž e n j e

Dana 05.10.2020. godine, kod ovog Organa, zaprimljen je prijedlog JU „Komunalno-stambeni fond“ Cazin za utvrđivanje javnog interesa, evidentiran pod brojem: 05-27-3318/20, za potpunu eksproprijaciju zemljišta opisanog u dispozitivu ove Odluke, radi rekonstrukcije putnog pravca „Puškari-Semanići“ MZ Cazin. U prijedlogu se navodi da je JU „Komunalno-stambeni fond“ Cazin pokrenula aktivnosti na rekonstrukciji putnog pravca „Puškari-Semanići“ MZ Cazin, a u cilju unapređenja infrastrukturne izgradnje lokalne i nerazvrstane putne mreže na ovom dijelu Grada Cazin.

U prilogu prijedloga, dostavljena je sljedeća dokumentacija: fotokopija Rješenja Služba za urbanizam i zaštitu okoliša, grada Cazin, broj: 04-23-4818/19 od 15.04.2020. godine, fotokopija položajne skice, broj: 04-23-4818/19 od 08.01.2020. godine, fotokopija Izvoda iz usvojenih izmjena i dopuna Urbanističkog plana grada Cazin 2017. - 2027. („Službene novine grada Cazin“, br. 1/19) br. 04-23-4818/19 od 08.01.2020. godine, kopija katastarskog plana UR BROJ: 05-30-99042/2019-4 od 28.11.2019. godine, kopija katastarskog plana UR BROJ: 05-30-99042/2019-2 od 28.11.2019. godine, kopija katastarskog plana UR BROJ: 05-30-99042/2019-7 od 28.11.2019. godine, kopija rješenja o prethodnoj vodnoj saglasnosti, broj: 04-21-895/20 od 16.03.2020. godine, fotokopija obavijesti Zemljišnoknjižnog ureda Općinskog suda u Cazinu, broj: 020-0-RZ-20-000 822 od 01.10.2020. godine, fotokopije Zemljišnoknjižnih izvadaka i to: zk. ul. broj: 1291 k.o. SP_Cazin od 11.12.2019. godine, zk. ul. broj: 2022 k.o. SP_Cazin od 11.12.2019. godine, zk. ul. broj: 154 k.o. SP_Cazin od 16.10.2020. godine, zk. ul. broj: 2991 k.o. SP_Cazin od 11.12.2019. godine, zk. ul. broj: 2590 k.o. SP_Cazin od 11.12.2019. godine, zk. ul. broj: 2796 k.o. SP_Cazin od 11.12.2019. godine, zk. ul. broj: 2437 k.o. SP_Cazin od 11.12.2019. godine, zk. ul. broj: 2665 k.o. SP_Cazin od 11.12.2019. godine, zk.ul. broj: 2640 k.o. SP_Cazin od 11.12.2019. godine, zk. ul. br. 2961 SP_Cazin od 11.12.2019. godine, zk.ul. broj: 2645 SP_Cazin od 11.12.2019. godine,

zk.ul. broj: 2466 SP_Cazin od 11.12.2019. godine, zk.ul. broj: 644 SP_Gnjilovac od 19.10.2020. godine, zk.ul. broj: 539 SP_Cazin od 11.12.2019. godine, zk.ul. broj: 1749 SP_Cazin od 11.12.2019. godine, zk.ul. broj: 2084 SP_Cazin od 11.12.2019. godine, zk.ul. broj: 1868 SP_Cazin od 11.12.2019. godine, zk.ul. broj: 3836 SP_Cazin od 11.12.2019. godine, zk.ul. broj: 3834 SP_Cazin od 11.12.2019. godine, zk.ul. broj: 593 SP_Cazin od 11.12.2019. godine, zk.ul. broj: 3102 SP_Cazin od 11.12.2019. godine, zk.ul. broj: 1600 SP_Cazin od 11.12.2019. godine, zk.ul. broj: 2456 SP_Cazin od 11.12.2019. godine, zk.ul. broj: 2375 SP_Cazin od 11.12.2019. godine, zk.ul. broj: 2381 SP_Cazin od 11.12.2019. godine, zk.ul. broj: 3956 SP_Cazin od 11.12.2019. godine, zk.ul. broj: 931 SP_Cazin od 11.12.2019. godine, zk.ul. broj: 2292 SP_Cazin od 11.12.2019. godine, zk.ul. broj: 2291 SP_Cazin od 11.12.2019. godine, zk.ul. broj: 1256 SP_Cazin od 20.10.2020. godine, zk.ul. broj: 408 SP_Cazin od 11.12.2019. godine, zk.ul. broj: 2940 SP_Cazin od 11.12.2019. godine, zk.ul. broj: 755 k.o. Cazin Grad od 11.12.2019. godine, zk.ul. broj: 2514 SP_Cazin od 11.12.2019. godine, fotokopije Izvoda iz posjedovnih listova i to: PL br. 472 k.o. Gnjilavac od 18.11.2019. godine, PL br. 464 k.o. Gnjilavac od 18.11.2020. godine, PL br. 463 k.o. Gnjilavac od 18.11.2019. godine, PL br. 64 k.o. Gnjilavac od 18.11.2019. godine, PL br. 1306 k.o. Gnjilavac od 18.11.2019. godine, PL br. 465 k.o. Gnjilavac od 18.11.2019. godine, PL br. 1562 k.o. Gnjilavac od 22.11.2019. godine, PL br. 1562 k.o. Gnjilavac od 18.11.2019. godine, PL br. 1220 k.o. Gnjilavac od 18.11.2019. godine, PL br. 1489 k.o. Gnjilavac od 18.11.2019. godine, PL br. 1489 k.o. Gnjilavac od 22.11.2019. godine, PL br. 373 k.o. Slatina od 18.11.2019. godine, PL br. 667 k.o. Slatina od 18.11.2019. godine, PL br. 763 k.o. Slatina od 22.11.2019. godine, PL br. 762 k.o. Slatina od 18.11.2019. godine, PL br. 395 k.o. Slatina od 18.11.2019. godine, PL br. 323 k.o. Slatina od 18.11.2019. godine, PL br. 679 k.o. Slatina od 18.11.2019. godine, PL br. 823 k.o. Slatina od 18.11.2019. godine, PL br. 822 k.o. Slatina od 18.11.2019. godine, PL br. 822 k.o. Slatina od 18.11.2019. godine, PL br. 820 k.o. Slatina od 18.11.2019. godine, PL br. 821 k.o. Slatina od 18.11.2019. godine, PL br. 819 k.o. Slatina od 22.11.2019. godine, PL br. 902 k.o. Slatina od 19.10.2020. godine, PL br. 899 k.o. Slatina od 18.11.2019. godine, PL

br. 485 k.o. Slatina od 18.11.2019. godine, PL br. 106 k.o. Slatina od 18.11.2019. godine, PL br. 1128 k.o. Slatina od 19.10.2020. godine, PL br. 323 k.o. Slatina od 18.11.2019. godine, PL br. 826 k.o. Slatina od 18.11.2019. godine, PL br. 1209 k.o. Slatina od 22.11.2019. godine, PL br. 1208 k.o. Slatina od 18.11.2019. godine, PL br. 977 k.o. Slatina od 18.11.2019. godine, PL br. 884 k.o. Slatina od 18.11.2019. godine, PL br. 939 k.o. Slatina od 18.11.2019. godine, PL br. 1212 k.o. Slatina od 22.11.2019. godine, PL br. 931 k.o. Slatina od 18.11.2019. godine, PL br. 930 k.o. Slatina od 18.11.2019. godine, PL br. 772 k.o. Slatina od 18.11.2019. godine, PL br. 856 k.o. Slatina od 18.11.2019. godine, PL br. 611 k.o. Slatina od 18.11.2019. godine, PL br. 505 k.o. Slatina od 18.11.2019. godine, PL br. 955 k.o. Slatina od 18.11.2019. godine, PL br. 686 k.o. Slatina od 18.11.2019. godine, PL br. 284 k.o. Slatina od 18.11.2019. godine, PL br. 273 k.o. Slatina od 18.11.2019. godine, PL br. 653 k.o. Slatina od 18.11.2019. godine, PL br. 569 k.o. Slatina od 18.11.2019. godine, PL br. 272 k.o. Slatina od 18.11.2019. godine, PL br. 1149 k.o. Slatina od 18.11.2019. godine, PL br. 288 k.o. Slatina od 19.10.2020. godine, PL br. 102 k.o. Slatina od 22.11.2019. godine, PL br. 785 k.o. Cazin Grad od 18.11.2019. godine, PL br. 1263 k.o. Cazin Grad od 18.11.2019. godine, PL br. 1885 k.o. Cazin Grad od 18.11.2019. godine, fotokopija Elaborata eksproprijacije izrađen od strane ovlaštene projektanske kuće doo „NEW WAY doo Cazin, novembar 2019. godine, Zapisnik o utvrđivanju-procjeni tržišne vrijednosti nekretnina, broj: 02-15-13497/19 od 16.12.2019. godine sa Mišljenjem o izvršenju procjeni zemljišta od 16.12.2019. godine.

U postupku izrade prijedloga predmetne Odluke, Služba za imovinsko pravne, geodetske i katastarske poslove, putem koje je podnešen prijedlog za utvrđivanje javnog interesa u skladu sa čl. 16. stav 2. Zakona o eksproprijaciji, ispitala je postojanje formalnih uslova za utvrđivanje javnog interesa i utvrdila da navedeni prijedlog ispunjava formalne zakonske uslove u skladu sa članom 16. Zakona o eksproprijaciji („Sl.novine FBiH“ broj: 70/07, 36/10, 25/12, 34/16), a podnosilac prijedloga, JU „Komunalno stambeni fond“ Cazin ima svojstvo korisnika eksproprijacije prema članu 6. Zakona o eksproprijaciji, kojim je određeno da se eksproprijacija može vršiti za potrebe Federacije BiH, kantona, grada, općine, javnih

preduzeća, njihovih zavisnih društava u njihovom 100 % vlasništvu i javnih ustanova, ako zakonom nije drukčije određeno.

Pravni osnov za donošenje Odluke sadržan je u članu 14. stav 4. Zakona o eksproprijaciji kojim je određeno da Odluku o utvrđivanju javnog interesa za izgradnju ili izvođenje radova na području Grada donosi Gradsko vijeće na čijem se području namjerava graditi objekat ili izvoditi radovi u skladu sa planskim dokumentima prostornog uređenja, slijedom čega je Gradsko vijeće Grada Cazin, odlučilo kao u dispozitivu ove Odluke.

Financijska sredstava (troškove) za sprovođenje odluke odnosno postupka eksproprijacije snosi korisnik eksproprijacije.

Ovom Odlukom utvrđuje se javni interes za parcele navedene u stavu 1. i s njom se ne rješavaju imovinsko pravni odnosi u vezi sa predmetnim parcelama. Imovinsko pravni odnosi rješavaju se u posebnom postupku pokrenutom po prijedlogu za eksproprijaciju u skladu sa članom 21. i članom 24. Zakona o eksproprijaciji („Sl.novine FBiH“, broj: 70/07, 36/10, 25/12, 34/16).

Površine koje su navedene u Odluci o utvrđivanju javnog interesa nisu konačne i iste će se naknadno utvrditi u toku postupka eksproprijacije, nakon što imenovani vještak geodetske struke dostavi nalaz i mišljenje sa tačno naznačenim površinama.

Usvajanjem Odluke o utvrđivanju javnog interesa utvrđuje se korisnik eksproprijacije, a isti će u skladu sa članom 21. stav 1. Zakona o eksproprijaciji FBiH („Sl.novine FBiH“, broj: 70/07, 36/10, 25/12, 34/16), podnijeti prijedlog za eksproprijaciju nadležnoj Gradskoj službi za upravu, koja će postupiti u skladu sa članom 69. i 147. Zakona o upravnom postupku („Sl. novine FBiH“, br: 2/98 i 48/99), provesti sve potrebne ispitne radnje, utvrditi bitne činjenice, te u skladu sa članom 24.-28. Zakona o eksproprijaciji FBiH i članom 200. Zakona o upravnom postupku, podneseni prijedlog usvojiti rješenjem za eksproprijaciju kojim će se eksproprijisana površina upisati kao „JAVNO DOBRO PUTEVI“.

Primjenom odredaba članova 14. do 16., a u vezi sa odredbama članova 3., 4. i 6. Zakona o eksproprijaciji, odlučeno je kao u dispozitivu Odluke.

Protiv ove Odluke ne može se izjaviti žalba, ali se može voditi upravni spor podnošenjem tužbe u zakonskom roku od 30 dana od dana prijema, prema članu 16. stav. 5. Zakona o eksproprijaciji za čije je vođenje u konkretnom slučaju nadležan Kantonalni sud u Bihaću u skladu sa članom 5. i članom 18. Zakona o upravnim sporovima („Službene novine FBiH“, broj: 9/05).

Broj:01/GV-27-15414/20

Datum:30.12.2020.godine

PREDSJEDAVAJUĆI GV-a Hozanović Rifet

.....
18. Na osnovu člana 14. stav 4. Zakona o eksproprijaciji („Sl.novineFBiH“ broj: 70/07, 36/10, 25/12, 34/16) i Statutarne Odluke o organizaciji grada Cazina od 22.05.2017. godine, postupajući po prijedlogu Gradonačelnika Grada Cazin, broj: 05-27-3413/20, Gradsko vijeće Grada Cazin na I redovnoj sjednici održanoj dana 30.12.2020. godine u Cazinu, donijelo je:

O D L U K U o utvrđivanju javnog interesa

1. **Utvrđuje se da je od javnog interesa rekonstrukcija nerazvrstanog putnog pravca „SKOKOVI - PIVIĆI, MZ SKOKOVI, te da se za potrebe realizacije navedenog projekta, može pristupiti potpunoj eksproprijaciji dijela nekretnina i to:**

- **dio u površini od 98 m² od k.č. broj: 11 „KRČEVINE“, Šuma 3. klase u površini od 13631 m², upisana u Posjedovni list broj: 578 k.o. Brezova Kosa, u posjedu: Muhamedagić (Arif) Adil iz Velike Kladaše, Vladimira Nazora 13, Velika Kladaša sa dijelom 1/1, za koju parcelu prema uvjerenju Zemljišnoknjižnog ureda Općinskog suda u Cazinu, broj: 020-0-NAR-20-002 745 od 01.10.2020. godine, nema zemljišnoknjižnih podataka tj. Zemljišnoknjižni ured ne vodi zemljišnu knjigu za katastarsku opštinu Brezova Kosa,**

- **dio u površini od 26 m² od k.č. broj: 13 „KRČEVINA 1“, Šuma 3. klase u površini od 3415 m², upisana u Posjedovni list broj: 199 k.o. Brezova Kosa**, u posjedu: Muhamedagić (Enver) Muhamed iz Bihaća, Midžića Mahala – DO 10 sa dijelom 1/1, za koju parcelu prema uvjerenju Zemljišnoknjižnog ureda Općinskog suda u Cazinu, broj: 020-0-NAR-20-002 745 od 01.10.2020. godine, nema zemljišnoknjižnih podataka tj. Zemljišnoknjižni ured ne vodi zemljišnu knjigu za katastarsku opštinu Brezova Kosa,
- **dio u površini od 46 m² od k.č. broj: 14 „RAVNICA“, Oranica/Njiva 5. klase u površini od 5766 m², Oranica/Njiva 6. klase u površini od 2460 m², upisana u Posjedovni list broj: 199 k.o. Brezova Kosa**, u posjedu: Muhamedagić (Enver) Muhamed iz Bihaća, Midžića Mahala – DO 10 sa dijelom 1/1, za koju parcelu prema uvjerenju Zemljišnoknjižnog ureda Općinskog suda u Cazinu, broj: 020-0-NAR-20-002 745 od 01.10.2020. godine, nema zemljišnoknjižnih podataka tj. Zemljišnoknjižni ured ne vodi zemljišnu knjigu za katastarsku opštinu Brezova Kosa,
- **dio u površini od 6 m² od k.č. broj: 23/2 „RAVNICA“, Oranica/Njiva 6. klase u površini od 702 m², upisana u Posjedovni list broj: 625 k.o. Brezova Kosa**, u suposjedu: Družanović (Zuhdija) Esad iz Cazina, Gornja Barska, Krakača sa dijelom ¼, Družanović (Zuhdija) Fikret iz Cazina, Skokovi sa dijelom ¼, Družanović (Zuhdija) Rahman iz Cazina, Gornja Barska, Krakača sa dijelom ¼ i Družanović (Zuhdija) Suljaga iz Cazina, Gornja Barska, Skokovi 70 sa dijelom ¼, za koju parcelu prema uvjerenju Zemljišnoknjižnog ureda Općinskog suda u Cazinu, broj: 020-0-NAR-20-002 745 od 01.10.2020. godine, nema zemljišnoknjižnih podataka tj. Zemljišnoknjižni ured ne vodi zemljišnu knjigu za katastarsku opštinu Brezova Kosa,
- **dio u površini od 82 m² od k.č. broj: 34/2 „KRČEVINE“, Šuma 3. klase u površini od 2664 m², upisana u Posjedovni list broj: 30 k.o. Brezova Kosa**, u posjedu: Begić (Arif) Esad iz Cazina, Gornja Barska, Krakača sa dijelom 1/1, za koju parcelu prema uvjerenju Zemljišnoknjižnog ureda Općinskog suda u Cazinu, broj: 020-0-NAR-20-002 745 od 01.10.2020. godine, nema zemljišnoknjižnih podataka tj. Zemljišnoknjižni ured ne vodi zemljišnu knjigu za katastarsku opštinu Brezova Kosa,
- **dio u površini od 104 m² od k.č. broj: 33 „REDAK“, Šuma 3. klase u površini od 4430 m², Šuma 2. klase u površini od 3873 m², upisana u Posjedovni list broj: 443 k.o. Brezova Kosa**, u posjedu: Kovačević (Meho) Asima iz Cazina, Brezova Kosa sa dijelom 1/1, za koju parcelu prema uvjerenju Zemljišnoknjižnog ureda Općinskog suda u Cazinu, broj: 020-0-NAR-20-002 745 od 01.10.2020. godine, nema zemljišnoknjižnih podataka tj. Zemljišnoknjižni ured ne vodi zemljišnu knjigu za katastarsku opštinu Brezova Kosa,
- **dio u površini od 14 m² od k.č. broj: 483 „KRČEVINE“, Šuma 3. klase u površini od 4474 m², upisana u Posjedovni list broj: 788 k.o. Brezova Kosa**, u suposjedu: Hadžić (Arif) Asmir iz Cazina, Brezova Kosa sa dijelom ¼, Hadžić (Arif) Samir iz Cazina, Brezova Kosa sa dijelom ¼ i Hadžić (Velaga) Ibrahim iz Cazina Brezova Kosa sa dijelom ½, za koju parcelu prema uvjerenju Zemljišnoknjižnog ureda Općinskog suda u Cazinu, broj: 020-0-NAR-20-002 745 od 01.10.2020. godine, nema zemljišnoknjižnih podataka tj. Zemljišnoknjižni ured ne vodi zemljišnu knjigu za katastarsku opštinu Brezova Kosa,
- **dio u površini od 97 m² od k.č. broj: 484 „KRČEVINE“, Pašnjak 3. klase u površini od 620 m², upisana u Posjedovni list broj: 794 k.o. Brezova Kosa**, u suposjedu: Pivić

(Fadil) Eludeila iz Cazina, Skokovi 32 sa dijelom 1/3 i Žunić Pivić (Sulejman) Semira iz Cazina, Skokovi 32 sa dijelom 2/3, za koju parcelu prema uvjerenju Zemljišnoknjižnog ureda Općinskog suda u Cazinu, broj: 020-0-NAR-20-002 745 od 01.10.2020. godine, nema zemljišnoknjižnih podataka tj. Zemljišnoknjižni ured ne vodi zemljišnu knjigu za katastarsku opštinu Brezova Kosa,

- **dio u površini od 79 m² od k.č. broj: 487/3 „STRANA“, Oranica/Njiva 6. klase u površini od 561 m², upisana u Posjedovni list broj: 794 k.o. Brezova Kosa,** u suposjedu: Pivić (Fadil) Eludeila iz Cazina, Skokovi 32 sa dijelom 1/3 i Žunić Pivić (Sulejman) Semira iz Cazina, Skokovi 32 sa dijelom 2/3, za koju parcelu prema uvjerenju Zemljišnoknjižnog ureda Općinskog suda u Cazinu, broj: 020-0-NAR-20-002 745 od 01.10.2020. godine, nema zemljišnoknjižnih podataka tj. Zemljišnoknjižni ured ne vodi zemljišnu knjigu za katastarsku opštinu Brezova Kosa,
- **dio u površini od 224 m² od k.č. broj: 488 „OBALA“, Pašnjak 3. klase u površini od 3655 m², upisana u Posjedovni list broj: 794 k.o. Brezova Kosa,** u suposjedu: Pivić (Fadil) Eludeila iz Cazina, Skokovi 32 sa dijelom 1/3 i Žunić Pivić (Sulejman) Semira iz Cazina, Skokovi 32 sa dijelom 2/3, za koju parcelu prema uvjerenju Zemljišnoknjižnog ureda Općinskog suda u Cazinu, broj: 020-0-NAR-20-002 745 od 01.10.2020. godine, nema zemljišnoknjižnih podataka tj. Zemljišnoknjižni ured ne vodi zemljišnu knjigu za katastarsku opštinu Brezova Kosa,
- **dio u površini od 39 m² od k.č. broj: 486 „BUKVAR“, Šuma 3. klase u površini od 2707 m², upisana u Posjedovni list broj: 616 k.o. Brezova Kosa,** u posjedu: Pivić (Husein) Husnija iz Cazina, Brezova Kosa, Skokovi sa dijelom 1/1, za koju

parcelu prema uvjerenju Zemljišnoknjižnog ureda Općinskog suda u Cazinu, broj: 020-0-NAR-20-002 745 od 01.10.2020. godine, nema zemljišnoknjižnih podataka tj. Zemljišnoknjižni ured ne vodi zemljišnu knjigu za katastarsku opštinu Brezova Kosa,

- **dio u površini od 414 m² od k.č. broj: 489 „LIŠĆANKA“, Šuma 3. klase u površini od 2017 m², upisana u Posjedovni list broj: 309 k.o. Brezova Kosa,** u posjedu: Ćoralić (Hasib) Hasan „MLADI“ iz Cazina, Ćoralići, Seferagići 8 sa dijelom 1/1, za koju parcelu prema uvjerenju Zemljišnoknjižnog ureda Općinskog suda u Cazinu, broj: 020-0-NAR-20-002 745 od 01.10.2020. godine, nema zemljišnoknjižnih podataka tj. Zemljišnoknjižni ured ne vodi zemljišnu knjigu za katastarsku opštinu Brezova Kosa,
- **dio u površini od 2 m² od k.č. broj: 744/1 „DOLIN POTOK“, Oraranica/Njiva 5. klase u površini od 4543 m², upisana u Posjedovni list broj: 17 k.o. Brezova Kosa,** u posjedu: Bećkanović (Hasib) Selim iz Cazina, Brezova Kosa 180 sa dijelom 1/1, za koju parcelu prema uvjerenju Zemljišnoknjižnog ureda Općinskog suda u Cazinu, broj: 020-0-NAR-20-002 745 od 01.10.2020. godine, nema zemljišnoknjižnih podataka tj. Zemljišnoknjižni ured ne vodi zemljišnu knjigu za katastarsku opštinu Brezova Kosa,
- **dio u površini od 15 m² od k.č. broj: 744/3 „DOLIN POTOK“, Oraranica/Njiva 5. klase u površini od 433 m², upisana u Posjedovni list broj: 712 k.o. Brezova Kosa,** u posjedu: Bećkanović (Selim) Semir iz Cazina, Brezova Kosa Skokovi sa dijelom 1/1, za koju parcelu prema uvjerenju Zemljišnoknjižnog ureda Općinskog suda u Cazinu, broj: 020-0-NAR-20-002 745 od 01.10.2020. godine, nema zemljišnoknjižnih podataka tj. Zemljišnoknjižni ured ne vodi zemljišnu knjigu za katastarsku opštinu Brezova Kosa,

- **dio u površini od 15 m² od k.č. broj: 744/4 „DOLIN POTOK“, Oranica/Njiva 5. klase u površini od 334 m², upisana u Posjedovni list broj: 559 k.o. Brezova Kosa**, u posjedu: Bećkanović (Rasim) Edis iz Cazina, Brezova Kosa sa dijelom 1/1, za koju parcelu prema uvjerenju Zemljišnoknjižnog ureda Općinskog suda u Cazinu, broj: 020-0-NAR-20-002 745 od 01.10.2020. godine, nema zemljišnoknjižnih podataka tj. Zemljišnoknjižni ured ne vodi zemljišnu knjigu za katastarsku opštinu Brezova Kosa,
- **dio u površini od 51 m² od k.č. broj: 752 „RAVNICA“, Kuća i zgrada (1) u površini od 49 m², Dvorište u površini od 421 m², upisana u Posjedovni list broj: 595 k.o. Brezova Kosa**, u posjedu: Kovačević (Ferid) Safet iz Cazina, Brezova Kosa bb sa dijelom 1/1, za koju parcelu prema uvjerenju Zemljišnoknjižnog ureda Općinskog suda u Cazinu, broj: 020-0-NAR-20-002 745 od 01.10.2020. godine, nema zemljišnoknjižnih podataka tj. Zemljišnoknjižni ured ne vodi zemljišnu knjigu za katastarsku opštinu Brezova Kosa,
- **dio u površini od 13 m² od k.č. broj: 755/1 „RAVNICA“, Oranica /Njiva 5. klase u površini od 1869 m², upisana u Posjedovni list broj: 595 k.o. Brezova Kosa**, u posjedu: Kovačević (Ferid) Safet iz Cazina, Brezova Kosa bb sa dijelom 1/1, za koju parcelu prema uvjerenju Zemljišnoknjižnog ureda Općinskog suda u Cazinu, broj: 020-0-NAR-20-002 745 od 01.10.2020. godine, nema zemljišnoknjižnih podataka tj. Zemljišnoknjižni ured ne vodi zemljišnu knjigu za katastarsku opštinu Brezova Kosa,
- **dio u površini od 2 m² od k.č. broj: 755/4 „RAVNICA“, Oranica /Njiva 6. klase u površini od 1404 m², upisana u Posjedovni list broj: 170 k.o. Brezova Kosa**, u posjedu: Kovačević (Omer) Ferid iz Cazina, Brezova Kosa 116A sa dijelom 1/1, za koju parcelu prema uvjerenju Zemljišnoknjižnog ureda Općinskog suda u Cazinu, broj: 020-0-NAR-20-002 745 od 01.10.2020. godine, nema zemljišnoknjižnih podataka tj. Zemljišnoknjižni ured ne vodi zemljišnu knjigu za katastarsku opštinu Brezova Kosa,
- **dio u površini od 45 m² od k.č. broj: 755/9 „RAVNICA“, Oranica /Njiva 5. klase u površini od 757 m², upisana u Posjedovni list broj: 170 k.o. Brezova Kosa**, u posjedu: Kovačević (Omer) Ferid iz Cazina, Brezova Kosa 116A sa dijelom 1/1, za koju parcelu prema uvjerenju Zemljišnoknjižnog ureda Općinskog suda u Cazinu, broj: 020-0-NAR-20-002 745 od 01.10.2020. godine, nema zemljišnoknjižnih podataka tj. Zemljišnoknjižni ured ne vodi zemljišnu knjigu za katastarsku opštinu Brezova Kosa,
- **dio u površini od 7 m² od k.č. broj: 756 „RAVNICA“, Kuća i zgrada (1) u površini od 56 m², Dvorište u površini od 84 m², upisana u Posjedovni list broj: 170 k.o. Brezova Kosa**, u posjedu: Kovačević (Omer) Ferid iz Cazina, Brezova Kosa 116A sa dijelom 1/1, za koju parcelu prema uvjerenju Zemljišnoknjižnog ureda Općinskog suda u Cazinu, broj: 020-0-NAR-20-002 745 od 01.10.2020. godine, nema zemljišnoknjižnih podataka tj. Zemljišnoknjižni ured ne vodi zemljišnu knjigu za katastarsku opštinu Brezova Kosa,
- **dio u površini od 3 m² od k.č. broj: 757/2 „RAVNICA“, Oranica /Njiva 6. klase u površini od 932 m², upisana u Posjedovni list broj: 312 k.o. Brezova Kosa**, u posjedu: Kovačević (Djemala) Esmā iz Cazina, Brezova Kosa sa dijelom 1/1, za koju parcelu prema uvjerenju Zemljišnoknjižnog ureda Općinskog suda u Cazinu, broj: 020-0-NAR-20-002 745 od 01.10.2020. godine, nema zemljišnoknjižnih podataka tj. Zemljišnoknjižni ured ne vodi zemljišnu knjigu za katastarsku opštinu Brezova Kosa,

zemljišnu knjigu za katastarsku opštinu Brezova Kosa,

- **dio u površini od 54 m² od k.č. broj: 760/1 „KESTANAR“, Šuma 2. klase u površini od 3571 m², upisana u Posjedovni list broj: 239 k.o. Brezova Kosa**, u posjedu: Beganović (Osman) Atif iz Cazina, Brezova Kosa sa dijelom 1/1, za koju parcelu prema uvjerenju Zemljišnoknjižnog ureda Općinskog suda u Cazinu, broj: 020-0-NAR-20-002 745 od 01.10.2020. godine, nema zemljišnoknjižnih podataka tj. Zemljišnoknjižni ured ne vodi zemljišnu knjigu za katastarsku opštinu Brezova Kosa,
- **dio u površini od 52 m² od k.č. broj: 764 „GORNJE KRČEVINE“, Kuća i zgrada (1) u površini od 30 m², Dvorište u površini od 270 m², upisana u Posjedovni list broj: 239 k.o. Brezova Kosa**, u posjedu: Beganović (Osman) Atif iz Cazina, Brezova Kosa sa dijelom 1/1, za koju parcelu prema uvjerenju Zemljišnoknjižnog ureda Općinskog suda u Cazinu, broj: 020-0-NAR-20-002 745 od 01.10.2020. godine, nema zemljišnoknjižnih podataka tj. Zemljišnoknjižni ured ne vodi zemljišnu knjigu za katastarsku opštinu Brezova Kosa,
- **dio u površini od 3 m² od k.č. broj: 766 „DOLINE“, Pašnjak 3. klase u površini od 2077 m², upisana u Posjedovni list broj: 239 k.o. Brezova Kosa**, u posjedu: Beganović (Osman) Atif iz Cazina, Brezova Kosa sa dijelom 1/1, za koju parcelu prema uvjerenju Zemljišnoknjižnog ureda Općinskog suda u Cazinu, broj: 020-0-NAR-20-002 745 od 01.10.2020. godine, nema zemljišnoknjižnih podataka tj. Zemljišnoknjižni ured ne vodi zemljišnu knjigu za katastarsku opštinu Brezova Kosa,
- **dio u površini od 66 m² od k.č. broj: 767/1 „GORNJE KRČEVINE“, Voćnjak 3. klase u površini od 1762 m², upisana u Posjedovni list broj: 239 k.o. Brezova Kosa**, u posjedu: Beganović (Osman) Atif iz Cazina,

Brezova Kosa sa dijelom 1/1, za koju parcelu prema uvjerenju Zemljišnoknjižnog ureda Općinskog suda u Cazinu, broj: 020-0-NAR-20-002 745 od 01.10.2020. godine, nema zemljišnoknjižnih podataka tj. Zemljišnoknjižni ured ne vodi zemljišnu knjigu za katastarsku opštinu Brezova Kosa,

- **dio u površini od 67 m² od k.č. broj: 760/2 „KESTENAR“, Šuma 2. klase u površini od 1670 m², upisana u Posjedovni list broj: 626 k.o. Brezova Kosa**, u suposjedu: Bećkanović (Selim) Sanel iz Cazina, Brezova Kosa bb sa dijelom 6/7, Pivić (Enes) Alma iz Cazina, Čoralići bb sa dijelom 1/14 i Pivić (Enes) Enisa iz Cazina, Čoralići sa dijelom 1/14, za koju parcelu prema uvjerenju Zemljišnoknjižnog ureda Općinskog suda u Cazinu, broj: 020-0-NAR-20-002 745 od 01.10.2020. godine, nema zemljišnoknjižnih podataka tj. Zemljišnoknjižni ured ne vodi zemljišnu knjigu za katastarsku opštinu Brezova Kosa,
- **dio u površini od 39 m² od k.č. broj: 760/3 „KESTENAR“, Šuma 2. klase u površini od 1041 m², upisana u Posjedovni list broj: 170 k.o. Brezova Kosa**, u posjedu: Kovačević (Omer) Ferid iz Cazina, Brezova Kosa 116A sa dijelom 1/1, za koju parcelu prema uvjerenju Zemljišnoknjižnog ureda Općinskog suda u Cazinu, broj: 020-0-NAR-20-002 745 od 01.10.2020. godine, nema zemljišnoknjižnih podataka tj. Zemljišnoknjižni ured ne vodi zemljišnu knjigu za katastarsku opštinu Brezova Kosa,
- **dio u površini od 3 m² od k.č. broj: 763/1 „KRČEVINA“, Oranica/Njiva 5. klase u površini od 1149 m², upisana u Posjedovni list broj: 356 k.o. Brezova Kosa**, u posjedu: Bećkanović (Nurija) Suad iz Cazina, Brezova Kosa sa dijelom 1/1, za koju parcelu prema uvjerenju Zemljišnoknjižnog ureda Općinskog suda u Cazinu, broj: 020-0-NAR-20-002 745 od 01.10.2020. godine, nema

zemljišnoknjižnih podataka tj. Zemljišnoknjižni ured ne vodi zemljišnu knjigu za katastarsku opštinu Brezova Kosa,

- **dio u površini od 5 m² od k.č. broj: 763/2 „KRČEVINA“, Oranica/Njiva 5. klase u površini od 599 m², upisana u Posjedovni list broj: 340 k.o. Brezova Kosa,** u posjedu: Bećkanović (Nurija) Rasim iz Cazina, Brezova Kosa, Skokovi 115 sa dijelom 1/1, za koju parcelu prema uvjerenju Zemljišnoknjižnog ureda Općinskog suda u Cazinu, broj: 020-0-NAR-20-002 745 od 01.10.2020. godine, nema zemljišnoknjižnih podataka tj. Zemljišnoknjižni ured ne vodi zemljišnu knjigu za katastarsku opštinu Brezova Kosa,
- **dio u površini od 24 m² od k.č. broj: 767/3 „GORNJE KRČEVINE“, Oranica/Njiva 7. klase u površini od 2805 m², upisana u Posjedovni list broj: 309 k.o. Brezova Kosa,** u posjedu: Ćoralić (Hasib) Hasan „MLAĐI“ iz Cazina, Ćoralići, Seferagići 8 sa dijelom 1/1, za koju parcelu prema uvjerenju Zemljišnoknjižnog ureda Općinskog suda u Cazinu, broj: 020-0-NAR-20-002 745 od 01.10.2020. godine, nema zemljišnoknjižnih podataka tj. Zemljišnoknjižni ured ne vodi zemljišnu knjigu za katastarsku opštinu Brezova Kosa,
- **dio u površini od 20 m² od k.č. broj: 767/4 „GORNJE KRČEVINE“, Oranica/Njiva 7. klase u površini od 2103 m², upisana u Posjedovni list broj: 309 k.o. Brezova Kosa,** u posjedu: Ćoralić (Hasib) Hasan „MLAĐI“ iz Cazina, Ćoralići, Seferagići 8 sa dijelom 1/1, za koju parcelu prema uvjerenju Zemljišnoknjižnog ureda Općinskog suda u Cazinu, broj: 020-0-NAR-20-002 745 od 01.10.2020. godine, nema zemljišnoknjižnih podataka tj. Zemljišnoknjižni ured ne vodi zemljišnu knjigu za katastarsku opštinu Brezova Kosa,
- **dio u površini od 63 m² od k.č. broj: 768 „KRČEVINE“, Šuma 3. klase u**

površini od 7729 m², upisana u Posjedovni list broj: 197 k.o. Brezova Kosa, u posjedu: Muhamedagić (Ibro) Derviša (ud. Ibrahima) iz Velike Kladuše, Titova 12 sa dijelom 1/1, za koju parcelu prema uvjerenju Zemljišnoknjižnog ureda Općinskog suda u Cazinu, broj: 020-0-NAR-20-002 745 od 01.10.2020. godine, nema zemljišnoknjižnih podataka tj. Zemljišnoknjižni ured ne vodi zemljišnu knjigu za katastarsku opštinu Brezova Kosa,

- **dio u površini od 28 m² od k.č. broj: 770 „KRČEVINE 2“, Šuma 4. klase u površini od 10266 m², upisana u Posjedovni list broj: 199 k.o. Brezova Kosa,** u posjedu: Muhamedagić (Muhamed) Enver iz Bihaća, Trg J.N.A 15 sa dijelom 1/1, za koju parcelu prema uvjerenju Zemljišnoknjižnog ureda Općinskog suda u Cazinu, broj: 020-0-NAR-20-002 745 od 01.10.2020. godine, nema zemljišnoknjižnih podataka tj. Zemljišnoknjižni ured ne vodi zemljišnu knjigu za katastarsku opštinu Brezova Kosa,
- **dio u površini od 13 m² od k.č. broj: 789/5 „RAVNICA“, Oranica/Njiva 5. klase u površini od 600 m², upisana u Posjedovni list broj: 489 k.o. Brezova Kosa,** u posjedu: Pivić (Hasan) Jasmin iz Cazina, Brezova Kosa sa dijelom 1/1, za koju parcelu prema uvjerenju Zemljišnoknjižnog ureda Općinskog suda u Cazinu, broj: 020-0-NAR-20-002 745 od 01.10.2020. godine, nema zemljišnoknjižnih podataka tj. Zemljišnoknjižni ured ne vodi zemljišnu knjigu za katastarsku opštinu Brezova Kosa,
- **dio u površini od 25 m² od k.č. broj: 487/2 „STRANA“, Kuća i zgrada (1) u površini od 34 m², Dvorište u površini od 500 m², Oranica/Njiva 6. klase u površini od 397 m², upisana u Posjedovni list broj: 616 k.o. Brezova Kosa,** u posjedu: Pivić (Husein) Husnija iz Cazina, Brezova Kosa, Skokovi sa dijelom 1/1, za koju parcelu prema uvjerenju

Zemljišnoknjižnog ureda Općinskog suda u Cazinu, broj: 020-0-NAR-20-002 745 od 01.10.2020. godine, nema zemljišnoknjižnih podataka tj. Zemljišnoknjižni ured ne vodi zemljišnu knjigu za katastarsku opštinu Brezova Kosa,

2. Konačna površina za eksproprijaciju nekretnina iz stava 1. ove Odluke, utvrđuje se u toku postupka eksproprijacije, nakon što imenovani vještak geodetske struke dostavi Nalaz i mišljenje sa tačno naznačenim površinama.

3. Na dobrima u opštoj upotrebi i dobrima na kojima niko nema upisano vlasništvo ne mogu se sticati prava i iste ne mogu biti predmet postupka eksproprijacije.

- **k.č. broj: 759** zvana „MURATOVO BRDO“, Prilazni put u površini od 1152 m², upisana u pl. broj: 78 k.o. Brezova Kosa, posjed DR SV JAVNO DOBRO PUTEVI, Brezova Kosa sa dijelom 1/1, a za koju parcelu prema uvjerenju Zemljišnoknjižnog ureda Općinskog suda u Cazinu, broj: 020-0-NAR-20-002 745 od 01.10.2020. godine, nema zemljišnoknjižnih podataka tj. Zemljišnoknjižni ured ne vodi zemljišnu knjigu za katastarsku opštinu Brezova Kosa,

- **k.č. broj: 1436** zvana „MURATOVO BRDO“, Prilazni put u površini od 5103 m², upisana u pl. broj: 78 k.o. Brezova Kosa, posjed DR SV JAVNO DOBRO PUTEVI, Brezova Kosa sa dijelom 1/1, a za koju parcelu prema uvjerenju Zemljišnoknjižnog ureda Općinskog suda u Cazinu, broj: 020-0-NAR-20-002 745 od 01.10.2020. godine, nema zemljišnoknjižnih podataka tj. Zemljišnoknjižni ured ne vodi zemljišnu knjigu za katastarsku opštinu Brezova Kosa,

4. Utvrđuje se da je JU „Komunalno-stambeni fond“ Cazin, korisnik potpune eksproprijacije za rekonstrukciju putnog pravca „SKOKOVI-PIVIĆI“, MZ Skokovi.

5. U postupku eksproprijacije dio ekspropisane površine za koje se utvrđuje javni interes, a na kojima se stiče pravo vlasništva imaju se upisati u Zemljišnoj knjizi Općinskog suda u Cazinu i Katastarskom operatu Grada Cazina kao „JAVNO DOBRO PUTEVI“.

6. Ova Odluka stupa na snagu danom objave u Službenim novinama Grada Cazin.

O b r a z l o ž e n j e

Dana 14.10.2020. godine, kod ovog Organa, zaprimljen je prijedlog JU „Komunalno-stambeni fond“ Cazin za utvrđivanje javnog interesa, evidentiran pod brojem: 05-27-3413/20, za potpunu eksproprijaciju zemljišta opisanog u dispozitivu ove Odluke, radi rekonstrukcije putnog pravca „Skokovi-Pivići“ MZ Skokovi. U prijedlogu se navodi da je JU „Komunalno-stambeni fond“ Cazin pokrenula aktivnosti na rekonstrukciji putnog pravca „Skokovi-Pivići“ MZ Skokovi, a u cilju unapređenja infrastrukturne izgradnje lokalne i nerazvrstane putne mreže na ovom dijelu Grada Cazin.

U prilogu prijedloga, dostavljena je sljedeća dokumentacija: fotokopija Rješenja Služba za urbanizam i zaštitu okoliša, grada Cazin, broj: 04-23-4964/19 od 21.01.2020. godine, fotokopija položajne skice, broj: 04-23-4964/19 od 07.01.2020. godine, fotokopija Izvoda iz usvojenog nacрта Prostornog plana općine Cazin, br. 04-23-4964/19 od 07.01.2020. godine, kopija katastarskog plana UR BROJ: 05-30-13496/2019-3 od 15.12.2019. godine, fotokopija uvjerenja Zemljišnoknjižnog ureda Općinskog suda Cazin, broj: 020-0-NAR-20-002 745 od 01.10.2020. godine, fotokopije Izvoda iz posjedovnih listova i to: PL br. 578 k.o. Brezova Kosa od 18.11.2019. godine, PL br. 199 k.o. Brezova Kosa od 22.10.2020. godine, PL br. 625 k.o. Brezova Kosa od 18.11.2019. godine, PL br. 30 k.o. Brezova Kosa od 18.11.2019. godine, PL br. 443 k.o. Brezova Kosa od 22.10.2020. godine, PL br. 788 k.o. Brezova Kosa od 18.11.2019. godine, PL br. 794 k.o. Brezova Kosa od 18.11.2019. godine, PL br. 616 k.o. Brezova Kosa od 18.11.2019. godine, PL br. 309 k.o. Brezova Kosa od

18.11.2019. godine, PL br. 17 k.o. Brezova Kosa od 18.11.2019. godine, PL br. 559 k.o. Brezova Kosa od 18.11.2019. godine, PL br. 712 k.o. Brezova Kosa od 18.11.2019. godine, PL br. 595 k.o. Brezova Kosa od 18.11.2019. godine, PL br. 595 k.o. Brezova Kosa od 18.11.2019. godine, PL br. 170 k.o. Brezova Kosa od 18.11.2019. godine, PL br. 170 k.o. Brezova Kosa od 18.11.2019. godine, PL br. 312 k.o. Brezova Kosa od 18.11.2019. godine, PL br. 239 k.o. Brezova Kosa od 18.11.2019. godine, PL br. 626 k.o. Brezova Kosa od 18.11.2019. godine, PL br. 170 k.o. Brezova Kosa od 18.11.2019. godine, PL br. 356 k.o. Brezova Kosa od 18.11.2019. godine, PL br. 340 k.o. Brezova Kosa od 18.11.2019. godine, PL br. 309 k.o. Brezova Kosa od 18.11.2019. godine, PL br. 197 k.o. Brezova Kosa od 18.11.2019. godine, PL br. 199 k.o. Brezova Kosa od 18.11.2019. godine, PL br. 489 k.o. Brezova Kosa od 18.11.2019. godine, PL br. 616 k.o. Brezova Kosa od 18.11.2019. godine, PL br. 78 k.o. Brezova Kosa od 18.11.2019. godine, PL br. 78 k.o. Brezova Kosa od 18.11.2019. godine, kopija Elaborata eksproprijacije izrađen od strane ovlaštene projektanske kuće doo „NEW WAY doo Cazin, novembar 2019. godine, Zapisnik o utvrđivanju-procjeni tržišne vrijednosti nekretnina, broj: 02-12-1328/20 od 31.01.2020. godine sa Mišljenjem o izvršenoj procjeni zemljišta od 31.01.2020. godine.

U postupku izrade prijedloga predmetne Odluke, Služba za imovinsko pravne, geodetske i katastarske poslove, putem koje je podnešen prijedlog za utvrđivanje javnog interesa u skladu sa čl. 16. stav 2. Zakona o eksproprijaciji, ispitala je postojanje formalnih uslova za utvrđivanje javnog interesa i utvrdila da navedeni prijedlog ispunjava formalne zakonske uslove u skladu sa članom 16. Zakona o eksproprijaciji („Sl.novine FBiH“ broj: 70/07, 36/10, 25/12, 34/16), a podnosilac prijedloga, JU „Komunalno stambeni fond“ Cazin ima svojstvo korisnika eksproprijacije prema članu 6. Zakona o eksproprijaciji, kojim je određeno da se eksproprijacija može vršiti za potrebe Federacije BiH, kantona, grada, općine, javnih preduzeća, njihovih zavisnih društava u njihovom 100 % vlasništvu i javnih ustanova, ako zakonom nije drukčije određeno.

Pravni osnov za donošenje Odluke sadržan je u članu 14. stav 4. Zakona o

eksproprijaciji kojim je određeno da Odluku o utvrđivanju javnog interesa za izgradnju ili izvođenje radova na području Grada donosi Gradsko vijeće na čijem se području namjerava graditi objekat ili izvoditi radovi u skladu sa planskim dokumentima prostornog uređenja, slijedom čega je Gradsko vijeće Grada Cazin, odlučilo kao u dispozitivu ove Odluke.

Financijska sredstava (troškove) za sprovođenje odluke odnosno postupka eksproprijacije snosi korisnik eksproprijacije.

Ovom Odlukom utvrđuje se javni interes za parcele navedene u stavu 1. i s njom se ne rješavaju imovinsko pravni odnosi u vezi sa predmetnim parcelama. Imovinsko pravni odnosi rješavaju se u posebnom postupku pokrenutom po prijedlogu za eksproprijaciju u skladu sa članom 21. i članom 24. Zakona o eksproprijaciji („Sl.novine FBiH“, broj: 70/07, 36/10, 25/12, 34/16).

Površine koje su navedene u Odluci o utvrđivanju javnog interesa nisu konačne i iste će se naknadno utvrditi u toku postupka eksproprijacije, nakon što imenovani vještak geodetske struke dostavi nalaz i mišljenje sa tačno naznačenim površinama.

Usvajanjem Odluke o utvrđivanju javnog interesa utvrđuje se korisnik eksproprijacije, a isti će u skladu sa članom 21. stav 1. Zakona o eksproprijaciji FBiH („Sl.novine FBiH“, broj: 70/07, 36/10, 25/12, 34/16), podnijeti prijedlog za eksproprijaciju nadležnoj Gradskoj službi za upravu, koja će postupiti u skladu sa članom 69. i 147. Zakona o upravnom postupku („Sl. novine FBiH“, br: 2/98 i 48/99), provesti sve potrebne ispitne radnje, utvrditi bitne činjenice, te u skladu sa članom 24.-28. Zakona o eksproprijaciji FBiH i članom 200. Zakona o upravnom postupku, podneseni prijedlog usvojiti rješenjem za eksproprijaciju kojim će se eksproprijisana površina upisati kao „JAVNO DOBRO PUTEVI“.

Primjenom odredaba članova 14. do 16., a u vezi sa odredbama članova 3., 4. i 6. Zakona o eksproprijaciji, odlučeno je kao u dispozitivu Odluke.

Protiv ove Odluke ne može se izjaviti žalba, ali se može voditi upravni spor podnošenjem tužbe u zakonskom roku od 30 dana od dana prijema, prema članu 16. stav. 5.

Zakona o eksproprijaciji za čije je vođenje u konkretnom slučaju nadležan Kantonalni sud u Bihaću u skladu sa članom 5. i članom 18. Zakona o upravnim sporovima („Službene novine FBiH“, broj: 9/05).

Broj:01/GV-27-3413/20
Datum:30.12.2020.godine

PREDSJEDAVALAČI GV-a
Hozanović Rifet

.....

19.Na osnovu člana 14. stav 4. Zakona o eksproprijaciji („Sl. novine FBiH“ broj: 70/07, 36/10, 25/12, 34/16) i Statutarne Odluke o organizaciji grada Cazina od 22.05.2017. godine, postupajući po prijedlogu Gradonačelnika Grada Cazina, broj: 05-27-3610/20, Gradsko vijeće Grada Cazina na I redovnoj sjednici održanoj dana 30.12.2020. godine u Cazinu, donijelo je:

ODLUKU
o utvrđivanju javnog interesa

- 1. Utvrđuje se da je od javnog interesa rekonstrukcija putnog pravca „SOKAK“, MZ GNJILAVAC, te da se za potrebe realizacije navedenog projekta, može pristupiti potpunoj eksproprijaciji dijela nekretnina i to:**

- **dio u površini od 4 m² od k.č. broj: 535/3 „PUT“, Prilazni put u površini od 216 m², upisana u Posjedovni list broj: 706 k.o. Gnjilavac**, u suposjedu: Lipović (Sulejman) Ale iz Cazina, Gnjilavac bb sa dijelom ½ i Lipović (Sulejman) Ramiz iz Cazina, Gnjilavac bb sa dijelom ½, a što odgovara nekretnini po starom premjeru označena kao k.č. broj: 83/10 upisana u zk. ul. 866 k.o. SP_ Gnjilovac, u suvlasništvu: Lipović (Sulejman) Ale, Lipović (Sulejman) Ramiz, Lipović (Hasan) Huse, Bajrić rođ. Lipović (NN) Kada, Lipović rođ. Bajrektarević (NN) Zahida, Lipović (Hasan) Hajrudin, Mujić rođ. Lipović (NN) Zinaida, Lipović (Sulejman) Ramiz, Lipović (Sulejman) Ale,
- **dio u površini od 12 m² od k.č. broj: 534 „MUJAGIĆ OGRADA“, Kuća i**

zgrada (1) u površini od 74 m², Dvorište u površini od 256 m² upisana u Posjedovni list broj: 288 k.o. Gnjilavac, u posjedu: Lipović (Rame) Mahmud iz Cazina, Gnjilavac 93 sa dijelom 1/1, a što odgovara nekretnini po starom premjeru označena kao dio k.č. broj: 85/1 upisana u zk. ul. 206 k.o. SP_ Gnjilovac, u suvlasništvu: Lipović (Huse) Sulejman, Lipović (Huse) Hasan, Lipović (Ramo) Maho, Redžić rođ. Lipović (NN) Tatla, Redžić rođ. Lipović (NN) Ajka, Ikanović (Juso) Huse, Horozović rođ. Ikanović (NN) Hato, Trgić rođ. Ikanović (NN) Hajro, Ikanović (Ibrahim) Hasib, Murić rođ. Ikanović (NN) Kado, Ikanović (Juso) Meho, Akmadžić rođ. Mujić (NN) Fatima, Akmadžić rođ. Topić (NN) Mevlida, Porobić (Hasib) Salih, Lipović (Maše) Rasema, Lipović (Sulejman) Ramo, Lipović (Sulejman) Fadil, Lipović (Sulejman) Ramiz, Lipović (Sulejman) Ramo, Lipović (Maše) Mirsad, Lipović (Maše) Ramiz, Semanić rođ. Lipović (NN) Mina, Topić (Zahid) Fatima, Redžić (Zahid) Zahida, Porobić (um. Hasiba) Zuhdija, Lipović (Sulejman) Ramo, Lipović (Sulejman) Fadil, Lipović (Sulejman) Ramo, Lipović (Sulejman) Fadil,

- **dio u površini od 22 m² od k.č. broj: 533/1 „MUJAGIĆ OGRADA“, Voćnjak 2. klase u površini od 666 m² upisana u Posjedovni list broj: 940 k.o. Gnjilavac**, u posjedu: Semanić (Mahe) Mine rođ. Lipović iz Cazina, Slatina, Semanići sa dijelom 1/1, a što odgovara nekretnini po starom premjeru označena kao k.č. broj: 86/4 upisana u zk. ul. 206 k.o. SP_ Gnjilovac, u suvlasništvu: Lipović (Huse) Sulejman, Lipović (Huse) Hasan, Lipović (Ramo) Maho, Redžić rođ. Lipović (NN) Tatla, Redžić rođ. Lipović (NN) Ajka, Ikanović (Juso) Huse, Horozović rođ. Ikanović (NN) Hato, Trgić rođ. Ikanović (NN) Hajro, Ikanović (Ibrahim) Hasib, Murić rođ. Ikanović (NN) Kado, Ikanović (Juso) Meho, Akmadžić rođ. Mujić (NN) Fatima, Akmadžić rođ. Topić (NN) Mevlida, Porobić (Hasib) Salih, Lipović (Maše) Rasema, Lipović

(Sulejman) Ramo, Lipović (Sulejman) Fadil, Lipović (Sulejman) Ramiz, Lipović (Sulejman) Ramo, Lipović (Maše) Mirsad, Lipović (Maše) Ramiz, Semanić rođ. Lipovivić (NN) Mina, Topić (Zahid) Fatima, Redžić (Zahid) Zahida, Porobić (um. Hasiba) Zuhdija, Lipović (Sulejman) Ramo, Lipović (Sulejman) Fadil, Lipović (Sulejman) Ramo, Lipović (Sulejman) Fadil,

- **dio u površini od 35 m² od k.č. broj: 532/1 „MUJAGIĆ OGRADA“, Oranica/Njiva 5. klase u površini od 532 m² upisana u Posjedovni list broj: 940 k.o. Gnjilavac**, u posjedu: Semanić (Mahe) Mine rođ. Lipović iz Cazina, Slatina, Semanići sa dijelom 1/1, a što odgovara nekretnini po starom premjeru označena kao k.č. broj: 86/1 upisana u zk. ul. 206 k.o. SP_ Gnjilovac, u suvlasništvu: Lipović (Huse) Sulejman, Lipović (Huse) Hasan, Lipović (Ramo) Maho, Redžić rođ. Lipović (NN) Tatla, Redžić rođ. Lipović (NN) Ajka, Ikanović (Juso) Huse, Horozović rođ. Ikanović (NN) Hato, Trgić rođ. Ikanović (NN) Hajro, Ikanović (Ibrahim) Hasib, Murić rođ. Ikanović (NN) Kado, Ikanović (Juso) Meho, Akmadžić rođ. Mujić (NN) Fatima, Akmadžić rođ. Topić (NN) Mevlida, Porobić (Hasib) Salih, Lipović (Maše) Rasema, Lipović (Sulejman) Ramo, Lipović (Sulejman) Fadil, Lipović (Sulejman) Ramiz, Lipović (Sulejman) Ramo, Lipović (Maše) Mirsad, Lipović (Maše) Ramiz, Semanić rođ. Lipovivić (NN) Mina, Topić (Zahid) Fatima, Redžić (Zahid) Zahida, Porobić (um. Hasiba) Zuhdija, Lipović (Sulejman) Ramo, Lipović (Sulejman) Fadil, Lipović (Sulejman) Ramo, Lipović (Sulejman) Fadil,
- **dio u površini od 52 m² od k.č. broj: 531 „MUJAGIĆ OGRADA“, Oranica/Njiva 5. klase u površini od 100 m² upisana u Posjedovni list broj: 288 k.o. Gnjilavac**, u posjedu: Lipović (Ramo) Mahmud iz Cazina, Gnjilavac 93 sa dijelom 1/1, a što odgovara nekretnini po starom premjeru označena kao dio k.č. broj: 85/1 upisana u zk. ul. 206 k.o. SP_ Gnjilovac, u suvlasništvu: Lipović

(Huse) Sulejman, Lipović (Huse) Hasan, Lipović (Ramo) Maho, Redžić rođ. Lipović (NN) Tatla, Redžić rođ. Lipović (NN) Ajka, Ikanović (Juso) Huse, Horozović rođ. Ikanović (NN) Hato, Trgić rođ. Ikanović (NN) Hajro, Ikanović (Ibrahim) Hasib, Murić rođ. Ikanović (NN) Kado, Ikanović (Juso) Meho, Akmadžić rođ. Mujić (NN) Fatima, Akmadžić rođ. Topić (NN) Mevlida, Porobić (Hasib) Salih, Lipović (Maše) Rasema, Lipović (Sulejman) Ramo, Lipović (Sulejman) Fadil, Lipović (Sulejman) Ramiz, Lipović (Sulejman) Ramo, Lipović (Maše) Mirsad, Lipović (Maše) Ramiz, Semanić rođ. Lipovivić (NN) Mina, Topić (Zahid) Fatima, Redžić (Zahid) Zahida, Porobić (um. Hasiba) Zuhdija, Lipović (Sulejman) Ramo, Lipović (Sulejman) Fadil, Lipović (Sulejman) Ramo, Lipović (Sulejman) Fadil,

- **dio u površini od 9 m² od k.č. broj: 530/1 „BAŠČA“, Kuća i zgrada (1) u površini od 70 m², Dvorište u površini od 500 m², Oranica/Njiva 4. klase u površini od 42 m² upisana u Posjedovni list broj: 1645 k.o. Gnjilavac**, u posjedu: Lipović (Sulejman) Fadil iz Cazina, Gnjilavac bb sa dijelom 1/1, a što odgovara nekretnini po starom premjeru označena kao k.č. broj: 86/8 upisana u zk. ul. 947 k.o. SP_ Gnjilovac, u vlasništvu: Lipović (Sulejman) Fadil,
- **dio u površini od 19 m² od k.č. broj: 530/4 „BAŠČA“, Prilazni put u površini od 261 m², upisana u Posjedovni list broj: 1646 k.o. Gnjilavac**, u suposjedu: Lipović (Sulejman) Fadil iz Cazina, Gnjilavac bb sa dijelom ½ i Lipović (Sulejman) Ramo iz Cazina, Gnjilavac 93A sa dijelom ½, a što odgovara nekretnini po starom premjeru označena kao k.č. broj: 86/7 upisana u zk. ul. 948 k.o. SP_ Gnjilovac, u suvlasništvu: Lipović (Sulejman) Ramo, Lipović (Sulejman) Fadil,
- **dio u površini od 3 m² od k.č. broj: 528/2 „VRANČEVAC“, Dvorište u površini od 146 m², upisana u Posjedovni list broj: 864 k.o.**

Gnjilavac, u posjedu: Lipović (Mehmed) Hazim iz Cazina, Gnjilavac bb sa dijelom 1/1, a što odgovara nekretnini po starom premjeru označena kao k.č. broj: 112/10 upisana u zk. ul. 932 k.o. SP_ Gnjilovac, u suvlasništvu: Lipović rođ. Osmančević (NN) Fata, Lipović (Mehmed) Hazim.

2. **Konačna površina za eksproprijaciju nekretnina iz stava 1. ove Odluke, utvrđuje se u toku postupka eksproprijacije, nakon što imenovani vještak geodetske struke dostavi Nalaz i mišljenje sa tačno naznačenim površinama.**
 3. **Na dobrima u opštoj upotrebi i dobrima na kojima niko nema upisano vlasništvo ne mogu se sticati prava i iste ne mogu biti predmet postupka eksproprijacije.**
- k.č. broj: 533/2 zvana „VRANČEVAC“, Prilazni put u površini od 220 m², upisana u pl. broj: 128 k.o. Gnjilavac, posjed DR SV JAVNO DOBRO PUTEVI, Gnjilavac sa dijelom 1/1, a što prema podacima starog katastarskog operata - nema upisanog starog broja.
4. **Utvrđuje se da je JU „Komunalno-stambeni fond“ Cazin, korisnik potpune eksproprijacije za rekonstrukciju putnog pravca „SOKAK“, MZ Gnjilavac.**
 5. **U postupku eksproprijacije dio ekspropisane površine za koje se utvrđuje javni interes, a na kojima se stiče pravo vlasništva imaju se upisati u Zemljišnoj knjizi Općinskog suda u Czinu i Katastarskom operatu Grada Cazina kao „JAVNO DOBRO PUTEVI“.**
 6. **Ova Odluka stupa na snagu danom objave u Službenim novinama Grada Cazin.**

O b r a z l o ž e n j e

Dana 22.10.2020. godine, kod ovog Organa, zaprimljen je prijedlog JU „Komunalno-stambeni fond“ Cazin za

utvrđivanje javnog interesa, evidentiran pod brojem: 05-27-3610/20, za potpunu eksproprijaciju zemljišta opisanog u dispozitivu ove Odluke, radi rekonstrukcije putnog pravca „Sokak“ MZ Gnjilavac. U prijedlogu se navodi da je JU „Komunalno-stambeni fond“ Cazin pokrenula aktivnosti na rekonstrukciji putnog pravca „Sokak“ MZ Gnjilavac, a u cilju unapređenja infrastrukturne izgradnje lokalne i nerazvrstane putne mreže na ovom dijelu Grada Cazin.

U prilogu prijedloga, dostavljena je sljedeća dokumentacija: fotokopija Rješenja Služba za urbanizam i zaštitu okoliša, grada Cazin, broj: 04-19-1390/20 od 28.07.2020. godine, fotokopija položajne skice, broj: 04-19-1390/20 od 17.07.2020. godine, fotokopija Izvoda iz izmjena i dopuna Urbanističkog planograda Cazin 2017. – 2027. („Službene novine grada Cazin“, br. 1/19) br. 04-19-1390/20 od 17.07.2020. godine, kopija katastarskog plana UR BROJ: 05-26-5861/2020-2 od 21.04.2020. godine, fotokopija akta Instituta za arhitekturu, urbanizam i prostorno planiranje Sarajevo, broj: 02-50/42-2007 od 14.08.2007. godine, fotokopije Zemljišnoknjižnih izvadaka i to: zk. ul. broj: 866 k.o. SP_Gnjilovac od 09.05.2020. godine, zk. ul. broj: 206 k.o. SP_Gnjilovac od 09.05.2020. godine, zk. ul. broj: 947 k.o. SP_Gnjilovac od 09.05.2020. godine, zk. ul. broj: 948 k.o. SP_Gnjilovac od 09.05.2020. godine, zk. ul. broj: 932 k.o. SP_Gnjilovac od 09.05.2020. godine, fotokopije Izvoda iz posjedovnih listova i to: PL br. 706 k.o. Gnjilavac od 22.04.2020. godine, PL br. 288 k.o. Gnjilavac od 22.04.2020. godine, PL br. 940 k.o. Gnjilavac od 22.04.2020. godine, PL br. 288 k.o. Gnjilavac od 22.04.2020. godine, PL br. 1645 k.o. Gnjilavac od 22.04.2020. godine, PL br. 1646 k.o. Gnjilavac od 22.04.2020. godine, PL br. 864 k.o. Gnjilavac od 22.04.2020. godine, PL br. 128 k.o. Gnjilavac od 22.04.2020. godine, fotokopija Elaborata eksproprijacije izrađen od strane ovlaštene projektanske kuće doo „GEO PREMJer“ doo Cazin, broj: 13-3-P/20, april 2020. godine, Zapisnik o utvrđivanju-procjeni tržišne vrijednosti nekretnina, broj: 02-12-10112/20 od 04.09.2020. godine sa Mišljenjem o izvršenoj procjeni zemljišta od 04.09.2020. godine.

U postupku izrade prijedloga predmetne Odluke, Služba za imovinsko

pravne, geodetske i katastarske poslove, putem koje je podnešen prijedlog za utvrđivanje javnog interesa u skladu sa čl. 16. stav 2. Zakona o eksproprijaciji, ispitala je postojanje formalnih uslova za utvrđivanje javnog interesa i utvrdila da navedeni prijedlog ispunjava formalne zakonske uslove u skladu sa članom 16. Zakona o eksproprijaciji („Sl.novine FBiH“ broj: 70/07, 36/10, 25/12, 34/16), a podnosilac prijedloga, JU „Komunalno stambeni fond“ Cazin ima svojstvo korisnika eksproprijacije prema članu 6. Zakona o eksproprijaciji, kojim je određeno da se eksproprijacija može vršiti za potrebe Federacije BiH, kantona, grada, općine, javnih preduzeća, njihovih zavisnih društava u njihovom 100 % vlasništvu i javnih ustanova, ako zakonom nije drukčije određeno.

Pravni osnov za donošenje Odluke sadržan je u članu 14. stav 4. Zakona o eksproprijaciji kojim je određeno da Odluku o utvrđivanju javnog interesa za izgradnju ili izvođenje radova na području Grada donosi Gradsko vijeće na čijem se području namjerava graditi objekat ili izvoditi radovi u skladu sa planskim dokumentima prostornog uređenja, slijedom čega je Gradsko vijeće Grada Cazin, odlučilo kao u dispozitivu ove Odluke.

Financijska sredstava (troškove) za sprovođenje odluke odnosno postupka eksproprijacije snosi korisnik eksproprijacije.

Ovom Odlukom utvrđuje se javni interes za parcele navedene u stavu 1. i s njom se ne rješavaju imovinsko pravni odnosi u vezi sa predmetnim parcelama. Imovinsko pravni odnosi rješavaju se u posebnom postupku pokrenutom po prijedlogu za eksproprijaciju u skladu sa članom 21. i članom 24. Zakona o eksproprijaciji („Sl.novine FBiH“, broj: 70/07, 36/10, 25/12, 34/16).

Površine koje su navedene u Odluci o utvrđivanju javnog interesa nisu konačne i iste će se naknadno utvrditi u toku postupka eksproprijacije, nakon što imenovani vještak geodetske struke dostavi nalaz i mišljenje sa tačno naznačenim površinama.

Usvajanjem Odluke o utvrđivanju javnog interesa utvrđuje se korisnik eksproprijacije, a isti će u skladu sa članom 21. stav 1. Zakona o eksproprijaciji FBiH („Sl.novine FBiH“, broj: 70/07, 36/10, 25/12, 34/16), podnijeti prijedlog za eksproprijaciju

nadležnoj Gradskoj službi za upravu, koja će postupiti u skladu sa članom 69. i 147. Zakona o upravnom postupku („Sl. novine FBiH“, br: 2/98 i 48/99), provesti sve potrebne ispitne radnje, utvrditi bitne činjenice, te u skladu sa članom 24.-28. Zakona o eksproprijaciji FBiH i članom 200. Zakona o upravnom postupku, podneseni prijedlog usvojiti rješenjem za eksproprijaciju kojim će se eksproprijsana površina upisati kao „JAVNO DOBRO PUTEVI“.

Primjenom odredaba članova 14. do 16., a u vezi sa odredbama članova 3., 4. i 6. Zakona o eksproprijaciji, odlučeno je kao u dispozitivu Odluke.

Protiv ove Odluke ne može se izjaviti žalba, ali se može voditi upravni spor podnošenjem tužbe u zakonskom roku od 30 dana od dana prijema, prema članu 16. stav. 5. Zakona o eksproprijaciji za čije je vođenje u konkretnom slučaju nadležan Kantonalni sud u Bihaću u skladu sa članom 5. i članom 18. Zakona o upravnim sporovima („Službene novine FBiH“, broj: 9/05).

Broj:01/GV-27-15418/20

Datum:30.12.2020.godine

PREDSJEDAVAJUĆI GV-a
Hozanović Rifet

.....
20. Na osnovu člana 14. stav 4. Zakona o eksproprijaciji („Sl.novine FBiH“ broj: 70/07, 36/10, 25/12, 34/16) i Statutarne Odluke o organizaciji grada Cazina od 22.05.2017. godine, postupajući po prijedlogu Gradonačelnika Grada Cazin, broj: 05-27-3828/20, Gradsko vijeće Grada Cazin na I redovnoj sjednici održanoj dana 30.12.2020. godine u Cazinu, donijelo je:

ODLUKU o utvrđivanju javnog interesa

19. Utvrđuje se da je od javnog interesa izgradnja elektroenergetskog objekta – niskonaponska mreža „LIPA 3“, MZ Šturlić, te da se za potrebe realizacije navedenog projekta, može pristupiti nepotpunoj eksproprijaciji – ustanovljenjem prava služnosti dijela nekretnina i to:

- **dio u površini od 18 m² od k.č. broj: 240 „HRASNIK“, Šuma 3. klase u površini od 3027 m², upisana u Posjedovni list broj: 1057 k.o. Šturlić,** u posjedu: Hozanović (Sulejman) Safet, Cazin, Šturlić bb sa dijelom 1/1, a što odgovara nekretnini po starom premjeru označena kao k.č. broj: 1318/4 upisana u zk. ul. 532 k.o. SP_Šturlić, u suvlasništvu: Hozanović (Suljo) Husein, Hozanović (Sulejman) Safet,
- **dio u površini od 203 m² od k.č. broj: 241 „NJIVA“, Oranica/Njiva 7. klase u površini od 23014 m², upisana u Posjedovni list broj: 1057 k.o. Šturlić,** u posjedu: Hozanović (Sulejman) Safet, Cazin, Šturlić bb sa dijelom 1/1, a što odgovara nekretnini po starom premjeru označena kao k.č. broj: 62/1 upisana u zk. ul. 532 k.o. SP_Šturlić, u suvlasništvu: Hozanović (Suljo) Husein, Hozanović (Sulejman) Safet,
- **dio u površini od 4 m² od k.č. broj: 245 „POTOK“, Potok u površini od 1840 m², upisana u Posjedovni list broj: 300 k.o. Šturlić,** u posjedu: DR SV JAVNO DOBRO VODE, Šturlić sa dijelom 1/1, a što odgovara nekretnini po starom premjeru – nema starog broja,
- **dio u površini od 46 m² od k.č. broj: 249/1 „GRABICI“, Livada 3. klase u površini od 4076 m², upisana u Posjedovni list broj: 1023 k.o. Šturlić,** u suposjedu: Hozanović (Sulejman) Ejub, Velika Kladuša, Kudići bb sa dijelom 1/3, Hozanović (Sulejman) Salim, Velika Kladuša, Kudići bb sa dijelom 1/3 i Hozanović (Sulejman) Šaban, Velika Kladuša, Kudići bb sa dijelom 1/3, a što odgovara nekretnini po starom premjeru označena kao k.č. broj: 74 upisana u zk. ul. 597 k.o. SP_Šturlić, u suvlasništvu: Šišić rođ. Hozanović (NN) Saća, Munjavkić rođ. Hozanović (NN) Ajka, Munjavkić (Alaga) Husejn, Hozanović (Suljo) Sulejman, Džananović (Medo) Sulejman,
- **dio u površini od 84 m² od k.č. broj: 250 „GRABICI“, Oranica/Njiva 5. klase u površini od 5010 m², upisana u Posjedovni list broj: 326 k.o. Šturlić,** u posjedu: Džananović (Mede) Sulejman, Cazin, Šturlić 423 sa dijelom 1/1, a što odgovara nekretnini po starom premjeru označena kao k.č. broj: 75 upisana u zk. ul. 1079 k.o. SP_Šturlić, u suvlasništvu: Kudić rođ. Dizdarević (NN) Mala, Čaušević (Huse) Fazla, Čaušević (Fazla) Mehmed, Čaušević (Fazla) Selim, Čoralić (Bešlaga) Mehmed, Vilić (Suljo) Miralem, Dizdarević (Ibrišin) Sulejman, Dizdarević (Osman) Omer, Dizdarević (Osman) Hase, Dizdarević (Osman) Zlata, Dizdarević (Osman) Đula, Dizdarević (Osman) Bejza, Dizdarević rođ. Kendić (NN) Đula, Čović rođ. Dizdarević (NN) Hasiba, Dizdarević (Meho) Bejza, Dizdarević (Meho) Fata, Čoralić rođ. Tričić (NN) Fata, Dizdarević rođ. Čoralić (NN) Ajka, Bećirević (Hasan) Zaim, Bajramović rođ. Bećirević (NN) Zlata, Dervišević rođ. Brčak (NN) Štefanija, Dervišević (Sulejman) Drago, Čoralić rođ. Čavkić (NN) Hadžera, Čoralić (Ejub) Sead, Čoralić (Ejub) Ismeta, Čoralić (Ejub) Ramiza, Čoralić (Ejub) Osman, Čoralić (Ejub) Safet, Čoralić (Ejub) Muhamed, Čoralić (Ejub) Senija, Čoralić (Ago) Šaban, Bećirević (um. Saća) Emina, Bajrektarević (Ajiša) Suvad, Bećirević (Hasib) Semira, Čoralić (Hasan) Hasib, Čoralić (Hasan) Bajro, Čoralić (Hasan) Nurija, Čoralić (Hasan) Ago, Čoralić (Hasan) Ibrahim, Čoralić (Hasan) Emin, Čoralić (Redžep) Haseda rođ. Vilić, Čoralić (Mehmed) Kasim, Dervišević rođ. Odobašić Bejza, Dervišević (Fehim) Ferid, Dervišević (Fehim) Ramiza, Dervišević (Fehim) Ramiz, Dervišević (Fehim) Fikreta, Dervišević (Fehim) Izeta, Dervišević (Fehim) Izet, Čoralić (Šefik) Ernes, Čoralić (Šefik) Ensar,
- **dio u površini od 57 m² od k.č. broj: 276 „OBALA“, Oranica/Njiva 6. klase u površini od 8968 m², upisana u Posjedovni list broj: 294 k.o. Šturlić,** u posjedu: Dizdarević (Selim)

Tatla (ud.Sulejmana), Cazin, Šturlić 294 sa dijelom 1/1, a što odgovara nekretnini po starom premjeru označena kao k.č. broj: 76/1 upisana u zk. ul. 91 k.o. SP_ Šturlić, u vlasništvu: Hozanović (um. Alije) Suljo,

- **dio u površini od 2 m² od k.č. broj: 255 „BLAGOVA KOSA“, Oranica/Njiva 6. klase u površini od 16090 m², upisana u Posjedovni list broj: 294 k.o. Šturlić,** u posjedu: Dizdarević (Selim) Tatla (ud.Sulejmana), Cazin, Šturlić 294 sa dijelom 1/1, a što odgovara nekretnini po starom premjeru označena kao k.č. broj: 84/9 upisana u zk. ul. 1118 k.o. SP_ Šturlić, u suvlasništvu: Hozanović (Sejdo) Velaga, Hozanović (Sejdo) Suljo, Hozanović (Husein) Alaga, Šišić rođ. Hozanović (NN) Saća, Munjavkić rođ. Hozanović (NN) Ajka, Hozanović (Husejn) Husejn, Hozanović (Selim) Suljo, Hozanović (Selim) Huse, Hozanović (Selim) Fata, Hozanović (Selim) Tatla, Hozanović (Selim) Pašima, Munjavkić (Alaga) Husejn, Hozanović (Ramo) Meho, Hozanović (Ramo) Selim, Hozanović (Ramo) Fata, Hozanović (Ramo) Šaha, Hozanović (Ramo) Fatka, Odobašić rođ. Hozanović (NN) Bejza, Ružnić rođ. Hozanović (NN) Fatima, Hozanović rođ. Miskiće (NN) Hatka, Hozanović rođ. Jašarević (NN) Hata, Hozanović (Hasan) Šaha, Hozanović rođ. Miskiće (NN) Tatlija, Hozanović rođ. Hozanović (NN) Šaha, Hozanović (Husein) Sejdo, Hozanović rođ. Babić (NN) Tatla, Kudić (Murat) Meho, Bajrektarević rođ. Hozanović (NN) Zlatija, Beganović rođ. Hozanović (NN) Fatija, Kudić rođ. Hozanović (NN) Tatlija, Hozanović (Hasan) Fata, Hozanović (Ramo) Velaga, Hozanović (Ramo) Suljo, Hozanović (Ramo) Ahmet, Džananović (Medo) Sulejman, Hozanović (Arif) Muharem, Hozanović (Arif) Emin, Pajezetović rođ. Hozanović (NN) Ferida, Hozanović (Sulejman) Safet, Hozanović (Mehmed) Rifet, Hozanović (Mehmed) Safet, Hozanović (Muhamed) Mehmed, Hozanović (Muhamed) Fatima,

Hozanović (Muhamed) Mubina, Hozanović (Husein) Mujo, Hozanović (Husein) Šaban, Hozanović (Husein) Nurija, Kudić (Husein) Hamide rođ. Hozanović,

- **dio u površini od 60 m² od k.č. broj: 275 „BLGOVA KOSA“, Oranica/Njiva 7. klase u površini od 5364 m², upisana u Posjedovni list broj: 608 k.o. Šturlić,** u posjedu: Bajramović Sefija ž. Selima, Cazin, Šturlić bb sa dijelom 1/1, a što odgovara nekretnini po starom premjeru označena kao k.č. broj: 77 upisana u zk. ul. 686 k.o. SP_ Šturlić, u vlasništvu: Hozanović zv. Bašić (Alija) Suljo,
- **dio u površini od 217 m² od k.č. broj: 244 „STRANA“, Oranica/Njiva 7. klase u površini od 119679 m², upisana u Posjedovni list broj: 334 k.o. Šturlić,** u posjedu: Hozanović (Huse) Derviša (ud.Sulje), Cazin, Šturlić 285 sa dijelom 1/1, a što odgovara nekretnini po starom premjeru označena kao dio k.č. broj: 58/2 upisana u zk. ul. 1118 k.o. SP_ Šturlić, u suvlasništvu: Hozanović (Sejdo) Velaga, Hozanović (Sejdo) Suljo, Hozanović (Husein) Alaga, Šišić rođ. Hozanović (NN) Saća, Munjavkić rođ. Hozanović (NN) Ajka, Hozanović (Husejn) Husejn, Hozanović (Selim) Suljo, Hozanović (Selim) Huse, Hozanović (Selim) Fata, Hozanović (Selim) Tatla, Hozanović (Selim) Pašima, Munjavkić (Alaga) Husejn, Hozanović (Ramo) Meho, Hozanović (Ramo) Selim, Hozanović (Ramo) Fata, Hozanović (Ramo) Šaha, Hozanović (Ramo) Fatka, Odobašić rođ. Hozanović (NN) Bejza, Ružnić rođ. Hozanović (NN) Fatima, Hozanović rođ. Miskiće (NN) Hatka, Hozanović rođ. Jašarević (NN) Hata, Hozanović (Hasan) Šaha, Hozanović rođ. Miskiće (NN) Tatlija, Hozanović rođ. Hozanović (NN) Šaha, Hozanović (Husein) Sejdo, Hozanović rođ. Babić (NN) Tatla, Kudić (Murat) Meho, Bajrektarević rođ. Hozanović (NN) Zlatija, Beganović rođ. Hozanović (NN) Fatija, Kudić rođ. Hozanović (NN) Tatlija, Hozanović (Hasan) Fata,

Hozanović (Ramo) Velaga, Hozanović (Ramo) Suljo, Hozanović (Ramo) Ahmet, Džananović (Medo) Sulejman, Hozanović (Arif) Muharem, Hozanović (Arif) Emin, Paježetović rođ. Hozanović (NN) Ferida, Hozanović (Sulejman) Safet, Hozanović (Mehmed) Rifet, Hozanović (Mehmed) Safet, Hozanović (Muhamed) Mehmed, Hozanović (Muhamed) Fatima, Hozanović (Muhamed) Mubina, Hozanović (Husein) Mujo, Hozanović (Husein) Šaban, Hozanović (Husein) Nuriya, Kudić (Husein) Hamide rođ. Hozanović,

- **dio u površini od 29 m² od k.č. broj: 47 „STRANA“, Oranica/Njiva 6. klase u površini od 13172 m², upisana u Posjedovni list broj: 1325 k.o. Šturlić,** u posjedu: Hozanović (Husein) Aziz, Cazin, Šturlić bb sa dijelom 1/1, a što odgovara nekretnini po starom premjeru označena kao **k.č. broj: 58/1, dio k.č. broj: 58/2, k.č. broj: 57 i k.č. broj: 37/2** sve upisane u zk. ul. 1118 k.o. SP_ Šturlić, u suvlasništvu: Hozanović (Sejdo) Velaga, Hozanović (Sejdo) Suljo, Hozanović (Husein) Alaga, Šišić rođ. Hozanović (NN) Saća, Munjavkić rođ. Hozanović (NN) Ajka, Hozanović (Husejn) Husejn, Hozanović (Selim) Suljo, Hozanović (Selim) Huse, Hozanović (Selim) Fata, Hozanović (Selim) Tatla, Hozanović (Selim) Pašima, Munjavkić (Alaga) Husejn, Hozanović (Ramo) Meho, Hozanović (Ramo) Selim, Hozanović (Ramo) Fata, Hozanović (Ramo) Šaha, Hozanović (Ramo) Fatka, Odobašić rođ. Hozanović (NN) Bejza, Ružnić rođ. Hozanović (NN) Fatima, Hozanović rođ. Miskiće (NN) Hatka, Hozanović rođ. Jašarević (NN) Hata, Hozanović (Hasan) Šaha, Hozanović rođ. Miskiće (NN) Tatlija, Hozanović rođ. Hozanović (NN) Šaha, Hozanović (Husein) Sejdo, Hozanović rođ. Babić (NN) Tatla, Kudić (Murat) Meho, Bajrektarević rođ. Hozanović (NN) Zlatija, Beganović rođ. Hozanović (NN) Fatija, Kudić rođ. Hozanović (NN) Tatlija, Hozanović (Hasan) Fata, Hozanović (Ramo) Velaga, Hozanović

(Ramo) Suljo, Hozanović (Ramo) Ahmet, Džananović (Medo) Sulejman, Hozanović (Arif) Muharem, Hozanović (Arif) Emin, Paježetović rođ. Hozanović (NN) Ferida, Hozanović (Sulejman) Safet, Hozanović (Mehmed) Rifet, Hozanović (Mehmed) Safet, Hozanović (Muhamed) Mehmed, Hozanović (Muhamed) Fatima, Hozanović (Muhamed) Mubina, Hozanović (Husein) Mujo, Hozanović (Husein) Šaban, Hozanović (Husein) Nuriya, Kudić (Husein) Hamide rođ. Hozanović **i k.č. broj: 37/5** k.o. SP_Šturlić, a koja nekretnina prema aktu zemljišnoknjižnog ureda Općinskog suda u Cazinu, broj: 020-0-RZ-20-000 61, nema u bazi podataka el.vođene zemljišne knjige.

- **dio u površini od 19 m² od k.č. broj: 45 „OKUĆNICA“, Kuća i zgrada (1) u površini od 77 m², Dvorište u površini 500 m², Šuma 4. klase u površini od 13 m², upisana u Posjedovni list broj: 1325 k.o. Šturlić,** u posjedu: Hozanović (Husein) Aziz, Cazin, Šturlić bb sa dijelom 1/1, a što odgovara nekretnini po starom premjeru označena kao dio k.č. broj: 58/2 upisana u zk. ul. 1118 k.o. SP_ Šturlić, u suvlasništvu: Hozanović (Sejdo) Velaga, Hozanović (Sejdo) Suljo, Hozanović (Husein) Alaga, Šišić rođ. Hozanović (NN) Saća, Munjavkić rođ. Hozanović (NN) Ajka, Hozanović (Husejn) Husejn, Hozanović (Selim) Suljo, Hozanović (Selim) Huse, Hozanović (Selim) Fata, Hozanović (Selim) Tatla, Hozanović (Selim) Pašima, Munjavkić (Alaga) Husejn, Hozanović (Ramo) Meho, Hozanović (Ramo) Selim, Hozanović (Ramo) Fata, Hozanović (Ramo) Šaha, Hozanović (Ramo) Fatka, Odobašić rođ. Hozanović (NN) Bejza, Ružnić rođ. Hozanović (NN) Fatima, Hozanović rođ. Miskiće (NN) Hatka, Hozanović rođ. Jašarević (NN) Hata, Hozanović (Hasan) Šaha, Hozanović rođ. Miskiće (NN) Tatlija, Hozanović rođ. Hozanović (NN) Šaha, Hozanović (Husein) Sejdo, Hozanović rođ. Babić (NN) Tatla, Kudić (Murat) Meho, Bajrektarević rođ. Hozanović (NN)

Zlatija, Beganović rođ. Hozanović (NN) Fatija, Kudić rođ. Hozanović (NN) Tatlija, Hozanović (Hasan) Fata, Hozanović (Ramo) Velaga, Hozanović (Ramo) Suljo, Hozanović (Ramo) Ahmet, Džananović (Medo) Sulejman, Hozanović (Arif) Muharem, Hozanović (Arif) Emin, Pajezetović rođ. Hozanović (NN) Ferida, Hozanović (Sulejman) Safet, Hozanović (Mehmed) Rifet, Hozanović (Mehmed) Safet, Hozanović (Muhamed) Mehmed, Hozanović (Muhamed) Fatima, Hozanović (Muhamed) Mubina, Hozanović (Husein) Mujo, Hozanović (Husein) Šaban, Hozanović (Husein) Nurija, Kudić (Husein) Hamide rođ. Hozanović,

- **dio u površini od 11 m² od k.č. broj: 46 „STRANA“, Šuma 4. klase u površini od 866 m², upisana u Posjedovni list broj: 1325 k.o. Šturlić,** u posjedu: Hozanović (Husein) Aziz, Cazin, Šturlić bb sa dijelom 1/1, a što odgovara nekretnini po starom premjeru označena kao dio k.č. broj: 37/1 upisana u zk. ul. 1118 k.o. SP_Šturlić, u suvlasništvu: Hozanović (Sejdo) Velaga, Hozanović (Sejdo) Suljo, Hozanović (Husein) Alaga, Šišić rođ. Hozanović (NN) Saća, Munjavkić rođ. Hozanović (NN) Ajka, Hozanović (Husejn) Husejn, Hozanović (Selim) Suljo, Hozanović (Selim) Huse, Hozanović (Selim) Fata, Hozanović (Selim) Tatla, Hozanović (Selim) Pašima, Munjavkić (Alaga) Husejn, Hozanović (Ramo) Meho, Hozanović (Ramo) Selim, Hozanović (Ramo) Fata, Hozanović (Ramo) Šaha, Hozanović (Ramo) Fatka, Odobašić rođ. Hozanović (NN) Bejza, Ružnić rođ. Hozanović (NN) Fatima, Hozanović rođ. Miskiće (NN) Hatka, Hozanović rođ. Jašarević (NN) Hata, Hozanović (Hasan) Šaha, Hozanović rođ. Miskiće (NN) Tatlija, Hozanović rođ. Hozanović (NN) Šaha, Hozanović (Husein) Sejdo, Hozanović rođ. Babić (NN) Tatla, Kudić (Murat) Meho, Bajrektarević rođ. Hozanović (NN) Zlatija, Beganović rođ. Hozanović (NN) Fatija, Kudić rođ. Hozanović (NN) Tatlija, Hozanović (Hasan) Fata,

Hozanović (Ramo) Velaga, Hozanović (Ramo) Suljo, Hozanović (Ramo) Ahmet, Džananović (Medo) Sulejman, Hozanović (Arif) Muharem, Hozanović (Arif) Emin, Pajezetović rođ. Hozanović (NN) Ferida, Hozanović (Sulejman) Safet, Hozanović (Mehmed) Rifet, Hozanović (Mehmed) Safet, Hozanović (Muhamed) Mehmed, Hozanović (Muhamed) Fatima, Hozanović (Muhamed) Mubina, Hozanović (Husein) Mujo, Hozanović (Husein) Šaban, Hozanović (Husein) Nurija, Kudić (Husein) Hamide rođ. Hozanović,

- **dio u površini od 19 m² od k.č. broj: 25 „BRDO“, Oranica/Njiva 6. klase u površini od 1737 m², Šuma 4. klase u površini od 120 m², upisana u Posjedovni list broj: 345 k.o. Šturlić,** u posjedu: Hozanović (Ramo) Meho, Cazin, Šturlić bb sa dijelom 1/1, a što odgovara nekretnini po starom premjeru označena kao dio k.č. broj: 38/1 upisana u zk. ul. 795 k.o. SP_Šturlić, u vlasništvu: državno vlasništvo,
- **dio u površini od 40 m² od k.č. broj: 24 „OKUĆNICA“, Kuća i zgrada (1) u površini od 270 m², Dvorište u površini 500 m², Oranica/Njiva 6. klase u površini od 1463 m², upisana u Posjedovni list broj: 345 k.o. Šturlić,** u posjedu: Hozanović (Ramo) Meho, Cazin, Šturlić bb sa dijelom 1/1, a što odgovara nekretnini po starom premjeru označena kao dio k.č. broj: 38/3 upisana u zk. ul. 1118 k.o. SP_Šturlić, u suvlasništvu: Hozanović (Sejdo) Velaga, Hozanović (Sejdo) Suljo, Hozanović (Husein) Alaga, Šišić rođ. Hozanović (NN) Saća, Munjavkić rođ. Hozanović (NN) Ajka, Hozanović (Husejn) Husejn, Hozanović (Selim) Suljo, Hozanović (Selim) Huse, Hozanović (Selim) Fata, Hozanović (Selim) Tatla, Hozanović (Selim) Pašima, Munjavkić (Alaga) Husejn, Hozanović (Ramo) Meho, Hozanović (Ramo) Selim, Hozanović (Ramo) Fata, Hozanović (Ramo) Šaha, Hozanović (Ramo) Fatka, Odobašić rođ. Hozanović (NN) Bejza, Ružnić

rođ. Hozanović (NN) Fatima, Hozanović rođ. Miskiđ (NN) Hatka, Hozanović rođ. Jašarević (NN) Hata, Hozanović (Hasan) Šaha, Hozanović rođ. Miskiđ (NN) Tatlija, Hozanović rođ. Hozanović (NN) Šaha, Hozanović (Husein) Sejdo, Hozanović rođ. Babić (NN) Tatla, Kudić (Murat) Meho, Bajrektarević rođ. Hozanović (NN) Zlatija, Beganović rođ. Hozanović (NN) Fatija, Kudić rođ. Hozanović (NN) Tatlija, Hozanović (Hasan) Fata, Hozanović (Ramo) Velaga, Hozanović (Ramo) Suljo, Hozanović (Ramo) Ahmet, Džananović (Medo) Sulejman, Hozanović (Arif) Muharem, Hozanović (Arif) Emin, Pajezetović rođ. Hozanović (NN) Ferida, Hozanović (Sulejman) Safet, Hozanović (Mehmed) Rifet, Hozanović (Mehmed) Safet, Hozanović (Muhamed) Mehmed, Hozanović (Muhamed) Fatima, Hozanović (Muhamed) Mubina, Hozanović (Husein) Mujo, Hozanović (Husein) Šaban, Hozanović (Husein) Nuriya, Kudić (Husein) Hamide rođ. Hozanović,

- **dio u površini od 42 m² od k.č. broj: 27 „DO“, Prilazni put u površini od 381 m², upisana u Posjedovni list broj: 299 k.o. Šturlić,** u posjedu: DR SV JAVNO DOBRO PUTEVI, Šturlić sa dijelom 1/1, a što odgovara nekretnini po starom premjeru označena kao dio k.č. broj: 38/1 upisana u zk. ul. 795 k.o. SP_ Šturlić, u vlasništvu: državno vlasništvo,

- **dio u površini od 48 m² od k.č. broj: 26/1 „DOLOVI“, Oranica/Njiva 6.klase u površini od 31353 m², Oranica/Njiva 7. klase u površini od 15115 m², Oranica/Njiva 5. klase u površini od 2847 m², Šuma 3. klase u površini od 759 m², upisana u Posjedovni list broj: 345 k.o. Šturlić,** u posjedu: Hozanović (Ramo) Meho, Cazin, Šturlić 287 sa dijelom 1/1, a što odgovara nekretnini po starom premjeru označena kao dio k.č. broj: 38/1 upisana u zk. ul. 795 k.o. SP_ Šturlić, u vlasništvu: državno vlasništvo,

- **dio u površini od 4 m² od k.č. broj: 42 „OKUĆNICA“, Kuća i zgrada (1) u površini od 136 m², Dvorište u površini 494 m², upisana u Posjedovni list broj: 329 k.o. Šturlić,** u posjedu: Hozanović (Ramo) Ahmet, Cazin, Šturlić 288 sa dijelom 1/1, a što odgovara nekretnini po starom premjeru označena kao dio k.č. broj: 39/1 upisana u zk. ul. 1118 k.o. SP_ Šturlić, u suvlasništvu: Hozanović (Sejdo) Velaga, Hozanović (Sejdo) Suljo, Hozanović (Husein) Alaga, Šišić rođ. Hozanović (NN) Saća, Munjavkić rođ. Hozanović (NN) Ajka, Hozanović (Husejn) Husejn, Hozanović (Selim) Suljo, Hozanović (Selim) Huse, Hozanović (Selim) Fata, Hozanović (Selim) Tatla, Hozanović (Selim) Pašima, Munjavkić (Alaga) Husejn, Hozanović (Ramo) Meho, Hozanović (Ramo) Selim, Hozanović (Ramo) Fata, Hozanović (Ramo) Šaha, Hozanović (Ramo) Fatka, Odobašić rođ. Hozanović (NN) Bejza, Ružnić rođ. Hozanović (NN) Fatima, Hozanović rođ. Miskiđ (NN) Hatka, Hozanović rođ. Jašarević (NN) Hata, Hozanović (Hasan) Šaha, Hozanović rođ. Miskiđ (NN) Tatlija, Hozanović rođ. Hozanović (NN) Šaha, Hozanović (Husein) Sejdo, Hozanović rođ. Babić (NN) Tatla, Kudić (Murat) Meho, Bajrektarević rođ. Hozanović (NN) Zlatija, Beganović rođ. Hozanović (NN) Fatija, Kudić rođ. Hozanović (NN) Tatlija, Hozanović (Hasan) Fata, Hozanović (Ramo) Velaga, Hozanović (Ramo) Suljo, Hozanović (Ramo) Ahmet, Džananović (Medo) Sulejman, Hozanović (Arif) Muharem, Hozanović (Arif) Emin, Pajezetović rođ. Hozanović (NN) Ferida, Hozanović (Sulejman) Safet, Hozanović (Mehmed) Rifet, Hozanović (Mehmed) Safet, Hozanović (Muhamed) Mehmed, Hozanović (Muhamed) Fatima, Hozanović (Muhamed) Mubina, Hozanović (Husein) Mujo, Hozanović (Husein) Šaban, Hozanović (Husein) Nuriya, Kudić (Husein) Hamide rođ. Hozanović,

- **dio u površini od 91 m² od k.č. broj: 29 „KUĆIŠTA“, Oranica/Njiva 6.**

klase u površini od 17050 m², upisana u Posjedovni list broj: 329 k.o. Šturlić, u posjedu: Hozanović (Ramo) Ahmet, Cazin, Šturlić 288 sa dijelom 1/1, a što odgovara nekretnini po starom premjeru označena kao dio k.č. broj: 39/1 upisana u zk. ul. 1118 k.o. SP_ Šturlić, u suvlasništvu: Hozanović (Sejdo) Velaga, Hozanović (Sejdo) Suljo, Hozanović (Husein) Alaga, Šišić rođ. Hozanović (NN) Saća, Munjavkić rođ. Hozanović (NN) Ajka, Hozanović (Husejn) Husejn, Hozanović (Selim) Suljo, Hozanović (Selim) Huse, Hozanović (Selim) Fata, Hozanović (Selim) Tatla, Hozanović (Selim) Pašima, Munjavkić (Alaga) Husejn, Hozanović (Ramo) Meho, Hozanović (Ramo) Selim, Hozanović (Ramo) Fata, Hozanović (Ramo) Šaha, Hozanović (Ramo) Fatka, Odobašić rođ. Hozanović (NN) Bejza, Ružnić rođ. Hozanović (NN) Fatima, Hozanović rođ. Miskiće (NN) Hatka, Hozanović rođ. Jašarević (NN) Hata, Hozanović (Hasan) Šaha, Hozanović rođ. Miskiće (NN) Tatlija, Hozanović rođ. Hozanović (NN) Šaha, Hozanović (Husein) Sejdo, Hozanović rođ. Babić (NN) Tatla, Kudić (Murat) Meho, Bajrektarević rođ. Hozanović (NN) Zlatija, Beganović rođ. Hozanović (NN) Fatija, Kudić rođ. Hozanović (NN) Tatlija, Hozanović (Hasan) Fata, Hozanović (Ramo) Velaga, Hozanović (Ramo) Suljo, Hozanović (Ramo) Ahmet, Džananović (Medo) Sulejman, Hozanović (Arif) Muharem, Hozanović (Arif) Emin, Pajezetović rođ. Hozanović (NN) Ferida, Hozanović (Sulejman) Safet, Hozanović (Mehmed) Rifet, Hozanović (Mehmed) Safet, Hozanović (Muhamed) Mehmed, Hozanović (Muhamed) Fatima, Hozanović (Muhamed) Mubina, Hozanović (Husein) Mujo, Hozanović (Husein) Šaban, Hozanović (Husein) Nurija, Kudić (Husein) Hamide rođ. Hozanović,

- dio u površini od 23 m² od k.č. broj: 41 „DOLOVI“, Oranica/Njiva 7. klase u površini od 3985 m², Oranica/Njiva 6. klase u površini od 1710 m², Šuma 3. klase u površini

od 741 m², upisana u Posjedovni list broj: 329 k.o. Šturlić, u posjedu: Hozanović (Ramo) Ahmet, Cazin, Šturlić 288 sa dijelom 1/1, a što odgovara nekretnini po starom premjeru označena kao dio k.č. broj: 39/1 upisana u zk. ul. 1118 k.o. SP_ Šturlić, u suvlasništvu: Hozanović (Sejdo) Velaga, Hozanović (Sejdo) Suljo, Hozanović (Husein) Alaga, Šišić rođ. Hozanović (NN) Saća, Munjavkić rođ. Hozanović (NN) Ajka, Hozanović (Husejn) Husejn, Hozanović (Selim) Suljo, Hozanović (Selim) Huse, Hozanović (Selim) Fata, Hozanović (Selim) Tatla, Hozanović (Selim) Pašima, Munjavkić (Alaga) Husejn, Hozanović (Ramo) Meho, Hozanović (Ramo) Selim, Hozanović (Ramo) Fata, Hozanović (Ramo) Šaha, Hozanović (Ramo) Fatka, Odobašić rođ. Hozanović (NN) Bejza, Ružnić rođ. Hozanović (NN) Fatima, Hozanović rođ. Miskiće (NN) Hatka, Hozanović rođ. Jašarević (NN) Hata, Hozanović (Hasan) Šaha, Hozanović rođ. Miskiće (NN) Tatlija, Hozanović rođ. Hozanović (NN) Šaha, Hozanović (Husein) Sejdo, Hozanović rođ. Babić (NN) Tatla, Kudić (Murat) Meho, Bajrektarević rođ. Hozanović (NN) Zlatija, Beganović rođ. Hozanović (NN) Fatija, Kudić rođ. Hozanović (NN) Tatlija, Hozanović (Hasan) Fata, Hozanović (Ramo) Velaga, Hozanović (Ramo) Suljo, Hozanović (Ramo) Ahmet, Džananović (Medo) Sulejman, Hozanović (Arif) Muharem, Hozanović (Arif) Emin, Pajezetović rođ. Hozanović (NN) Ferida, Hozanović (Sulejman) Safet, Hozanović (Mehmed) Rifet, Hozanović (Mehmed) Safet, Hozanović (Muhamed) Mehmed, Hozanović (Muhamed) Fatima, Hozanović (Muhamed) Mubina, Hozanović (Husein) Mujo, Hozanović (Husein) Šaban, Hozanović (Husein) Nurija, Kudić (Husein) Hamide rođ. Hozanović,

- dio u površini od 30 m² od k.č. broj: 31 „DOLOVI“, Oranica/Njiva 6. klase u površini od 17250 m², upisana u Posjedovni list broj: 346 k.o. Šturlić, u posjedu: Hozanović

(Husein) Nurija, Cazin, Šturlić 290 sa dijelom 1/1, a što odgovara nekretnini po starom premjeru označena kao dio k.č. broj: 42/1 upisana u zk. ul. 1118 k.o. SP_ Šturlić, u suvlasništvu: Hozanović (Sejdo) Velaga, Hozanović (Sejdo) Suljo, Hozanović (Husein) Alaga, Šišić rođ. Hozanović (NN) Saća, Munjavkić rođ. Hozanović (NN) Ajka, Hozanović (Husejn) Husejn, Hozanović (Selim) Suljo, Hozanović (Selim) Huse, Hozanović (Selim) Fata, Hozanović (Selim) Tatla, Hozanović (Selim) Pašima, Munjavkić (Alaga) Husejn, Hozanović (Ramo) Meho, Hozanović (Ramo) Selim, Hozanović (Ramo) Fata, Hozanović (Ramo) Šaha, Hozanović (Ramo) Fatka, Odošašić rođ. Hozanović (NN) Bejza, Ružnić rođ. Hozanović (NN) Fatima, Hozanović rođ. Miskiće (NN) Hatka, Hozanović rođ. Jašarević (NN) Hata, Hozanović (Hasan) Šaha, Hozanović rođ. Miskiće (NN) Tatlija, Hozanović rođ. Hozanović (NN) Šaha, Hozanović (Husein) Sejdo, Hozanović rođ. Babić (NN) Tatla, Kudić (Murat) Meho, Bajrektarević rođ. Hozanović (NN) Zlatija, Beganović rođ. Hozanović (NN) Fatija, Kudić rođ. Hozanović (NN) Tatlija, Hozanović (Hasan) Fata, Hozanović (Ramo) Velaga, Hozanović (Ramo) Suljo, Hozanović (Ramo) Ahmet, Džananović (Medo) Sulejman, Hozanović (Arif) Muharem, Hozanović (Arif) Emin, Pajezetović rođ. Hozanović (NN) Ferida, Hozanović (Sulejman) Safet, Hozanović (Mehmed) Rifet, Hozanović (Mehmed) Safet, Hozanović (Muhamed) Mehmed, Hozanović (Muhamed) Fatima, Hozanović (Muhamed) Mubina, Hozanović (Husein) Mujo, Hozanović (Husein) Šaban, Hozanović (Husein) Nurija, Kudić (Husein) Hamide rođ. Hozanović,

- **dio u površini od 23 m² od k.č. broj: 34/2 „KUĆIŠTE“, Livada 5. klase u površini od 500 m², upisana u Posjedovni list broj: 346 k.o. Šturlić,** u posjedu: Hozanović (Husein) Nurija, Cazin, Šturlić 290 sa dijelom 1/1, a što odgovara nekretnini po starom premjeru označena kao dio k.č. broj:

42/1 upisana u zk. ul. 1118 k.o. SP_ Šturlić, u suvlasništvu: Hozanović (Sejdo) Velaga, Hozanović (Sejdo) Suljo, Hozanović (Husein) Alaga, Šišić rođ. Hozanović (NN) Saća, Munjavkić rođ. Hozanović (NN) Ajka, Hozanović (Husejn) Husejn, Hozanović (Selim) Suljo, Hozanović (Selim) Huse, Hozanović (Selim) Fata, Hozanović (Selim) Tatla, Hozanović (Selim) Pašima, Munjavkić (Alaga) Husejn, Hozanović (Ramo) Meho, Hozanović (Ramo) Selim, Hozanović (Ramo) Fata, Hozanović (Ramo) Šaha, Hozanović (Ramo) Fatka, Odošašić rođ. Hozanović (NN) Bejza, Ružnić rođ. Hozanović (NN) Fatima, Hozanović rođ. Miskiće (NN) Hatka, Hozanović rođ. Jašarević (NN) Hata, Hozanović (Hasan) Šaha, Hozanović rođ. Miskiće (NN) Tatlija, Hozanović rođ. Hozanović (NN) Šaha, Hozanović (Husein) Sejdo, Hozanović rođ. Babić (NN) Tatla, Kudić (Murat) Meho, Bajrektarević rođ. Hozanović (NN) Zlatija, Beganović rođ. Hozanović (NN) Fatija, Kudić rođ. Hozanović (NN) Tatlija, Hozanović (Hasan) Fata, Hozanović (Ramo) Velaga, Hozanović (Ramo) Suljo, Hozanović (Ramo) Ahmet, Džananović (Medo) Sulejman, Hozanović (Arif) Muharem, Hozanović (Arif) Emin, Pajezetović rođ. Hozanović (NN) Ferida, Hozanović (Sulejman) Safet, Hozanović (Mehmed) Rifet, Hozanović (Mehmed) Safet, Hozanović (Muhamed) Mehmed, Hozanović (Muhamed) Fatima, Hozanović (Muhamed) Mubina, Hozanović (Husein) Mujo, Hozanović (Husein) Šaban, Hozanović (Husein) Nurija, Kudić (Husein) Hamide rođ. Hozanović,

- **dio u površini od 21 m² od k.č. broj: 34/1 „DOLOVI“, Oranica/Njiva 5. klase u površini od 26395 m², upisana u Posjedovni list broj: 341 k.o. Šturlić,** u suposjedu: Hozanović (Husein) Mujo, Cazin, Šturlić bb sa dijelom 69/168, Hozanović (Husein) Nurija, Cazin, Šturlić bb sa dijelom 63/168, Hozanović (Husein) Šaban, Cazin, Šturlić bb sa dijelom 1/14 i Kudić (Husein) Hamide, Cazin, Šturlić

bb sa dijelom 1/7, a što odgovara nekretnini po starom premjeru označena kao **dio k.č. broj: 42/1, k.č. broj: 43 i k.č. broj: 46** sve upisane u zk. ul. 1118 k.o. SP_ Šturlić, u suvlasništvu: Hozanović (Sejdo) Velaga, Hozanović (Sejdo) Suljo, Hozanović (Husein) Alaga, Šišić rođ. Hozanović (NN) Saća, Munjavkić rođ. Hozanović (NN) Saća, Munjavkić rođ. Hozanović (NN) Ajka, Hozanović (Husejn) Husejn, Hozanović (Selim) Suljo, Hozanović (Selim) Huse, Hozanović (Selim) Fata, Hozanović (Selim) Tatla, Hozanović (Selim) Pašima, Munjavkić (Alaga) Husejn, Hozanović (Ramo) Meho, Hozanović (Ramo) Selim, Hozanović (Ramo) Fata, Hozanović (Ramo) Šaha, Hozanović (Ramo) Fatka, Odošić rođ. Hozanović (NN) Bejza, Ružnić rođ. Hozanović (NN) Fatima, Hozanović rođ. Miskiće (NN) Hatka, Hozanović rođ. Jašarević (NN) Hata, Hozanović (Hasan) Šaha, Hozanović rođ. Miskiće (NN) Tatlija, Hozanović rođ. Hozanović (NN) Šaha, Hozanović (Husein) Sejdo, Hozanović rođ. Babić (NN) Tatla, Kudić (Murat) Meho, Bajrektarević rođ. Hozanović (NN) Zlatija, Beganović rođ. Hozanović (NN) Fatija, Kudić rođ. Hozanović (NN) Tatlija, Hozanović (Hasan) Fata, Hozanović (Ramo) Velaga, Hozanović (Ramo) Suljo, Hozanović (Ramo) Ahmet, Džananović (Medo) Sulejman, Hozanović (Arif) Muharem, Hozanović (Arif) Emin, Paježetović rođ. Hozanović (NN) Ferida, Hozanović (Sulejman) Safet, Hozanović (Mehmed) Rifet, Hozanović (Mehmed) Safet, Hozanović (Muhamed) Mehmed, Hozanović (Muhamed) Fatima, Hozanović (Muhamed) Mubina, Hozanović (Husein) Mujo, Hozanović (Husein) Šaban, Hozanović (Husein) Nurija, Kudić (Husein) Hamide rođ. Hozanović,

- **dio u površini od 119 m² od k.č. broj: 28 „DO“, Prilazni put u površini od 2712 m², upisana u Posjedovni list broj: 299 k.o. Šturlić,** u posjedu: DR SV JAVNO DOBRO PUTEVI, Šturlić sa dijelom 1/1, a što odgovara nekretnini po starom

premjeru označena kao dio k.č. broj: 39/1 upisana u zk. ul. 1118 k.o. SP_ Šturlić, u suvlasništvu: Hozanović (Sejdo) Velaga, Hozanović (Sejdo) Suljo, Hozanović (Husein) Alaga, Šišić rođ. Hozanović (NN) Saća, Munjavkić rođ. Hozanović (NN) Ajka, Hozanović (Husejn) Husejn, Hozanović (Selim) Suljo, Hozanović (Selim) Huse, Hozanović (Selim) Fata, Hozanović (Selim) Tatla, Hozanović (Selim) Pašima, Munjavkić (Alaga) Husejn, Hozanović (Ramo) Meho, Hozanović (Ramo) Selim, Hozanović (Ramo) Fata, Hozanović (Ramo) Šaha, Hozanović (Ramo) Fatka, Odošić rođ. Hozanović (NN) Bejza, Ružnić rođ. Hozanović (NN) Fatima, Hozanović rođ. Miskiće (NN) Hatka, Hozanović rođ. Jašarević (NN) Hata, Hozanović (Hasan) Šaha, Hozanović rođ. Miskiće (NN) Tatlija, Hozanović rođ. Hozanović (NN) Šaha, Hozanović (Husein) Sejdo, Hozanović rođ. Babić (NN) Tatla, Kudić (Murat) Meho, Bajrektarević rođ. Hozanović (NN) Zlatija, Beganović rođ. Hozanović (NN) Fatija, Kudić rođ. Hozanović (NN) Tatlija, Hozanović (Hasan) Fata, Hozanović (Ramo) Velaga, Hozanović (Ramo) Suljo, Hozanović (Ramo) Ahmet, Džananović (Medo) Sulejman, Hozanović (Arif) Muharem, Hozanović (Arif) Emin, Paježetović rođ. Hozanović (NN) Ferida, Hozanović (Sulejman) Safet, Hozanović (Mehmed) Rifet, Hozanović (Mehmed) Safet, Hozanović (Muhamed) Mehmed, Hozanović (Muhamed) Fatima, Hozanović (Muhamed) Mubina, Hozanović (Husein) Mujo, Hozanović (Husein) Šaban, Hozanović (Husein) Nurija, Kudić (Husein) Hamide rođ. Hozanović,

- **dio u površini od 3 m² od k.č. broj: 37 „VUČJA PEĆINA“, Oranica/Njiva 7. klase u površini od 23650 m², Oranica/Njiva 6. klase u površini od 17469 m², upisana u Posjedovni list broj: 616 k.o. Šturlić,** u suposjedu: Hozanović (Husein) Nurija, Cazin, Šturlić 290 sa dijelom ½, Hozanović (Husein) Mujo, Cazin Šturlić bb sa dijelom 69/336,

Hozanović (Husein) Nurija, Cazin, Šturlić bb sa dijelom 63/336, Hozanović (Husein) Šaban, Cazin, Šturlić bb sa dijelom 1/28, Kudić (Husein) Hamide, Cazin, Šturić bb sa dijelom 1/14, a što odgovara nekretnini po starom premjeru označena kao dio k.č. broj: 42/1 upisana u zk. ul. 1118 k.o. SP_Šturlić, u suvlasništvu: Hozanović (Sejdo) Velaga, Hozanović (Sejdo) Suljo, Hozanović (Husein) Alaga, Šišić rođ. Hozanović (NN) Saća, Munjavkić rođ. Hozanović (NN) Ajka, Hozanović (Husejn) Husejn, Hozanović (Selim) Suljo, Hozanović (Selim) Huse, Hozanović (Selim) Fata, Hozanović (Selim) Tatla, Hozanović (Selim) Pašima, Munjavkić (Alaga) Husejn, Hozanović (Ramo) Meho, Hozanović (Ramo) Selim, Hozanović (Ramo) Fata, Hozanović (Ramo) Šaha, Hozanović (Ramo) Fatka, Odobašić rođ. Hozanović (NN) Bejza, Ružnić rođ. Hozanović (NN) Fatima, Hozanović rođ. Miskiće (NN) Hatka, Hozanović rođ. Jašarević (NN) Hata, Hozanović (Hasan) Šaha, Hozanović rođ. Miskiće (NN) Tatlija, Hozanović rođ. Hozanović (NN) Šaha, Hozanović (Husein) Sejdo, Hozanović rođ. Babić (NN) Tatla, Kudić (Murat) Meho, Bajrektarević rođ. Hozanović (NN) Zlatija, Beganović rođ. Hozanović (NN) Fatija, Kudić rođ. Hozanović (NN) Tatlija, Hozanović (Hasan) Fata, Hozanović (Ramo) Velaga, Hozanović (Ramo) Suljo, Hozanović (Ramo) Ahmet, Džananović (Medo) Sulejman, Hozanović (Arif) Muharem, Hozanović (Arif) Emin, Pajezetović rođ. Hozanović (NN) Ferida, Hozanović (Sulejman) Safet, Hozanović (Mehmed) Rifet, Hozanović (Mehmed) Safet, Hozanović (Muhamed) Mehmed, Hozanović (Muhamed) Fatima, Hozanović (Muhamed) Mubina, Hozanović (Husein) Mujo, Hozanović (Husein) Šaban, Hozanović (Husein) Nurija, Kudić (Husein) Hamide rođ. Hozanović,

20. Konačna površina za eksproprijaciju nekretnina iz stava 1. ove Odluke, utvrđuje se u toku postupka eksproprijacije, nakon što

imenovani vještak geodetske struke dostavi Nalaz i mišljenje sa tačno naznačenim površinama.

21. Na dobrima u opštoj upotrebi i dobrima na kojima niko nema upisano vlasništvo ne mogu se sticati prava i iste ne mogu biti predmet postupka eksproprijacije.

- **k.č. broj: 2735** zvana „GRABICI“, Prilazni put u površini od 4187 m², upisana u pl. broj: 299 k.o. Šturlić, posjed DR SV JAVNO DOBRO PUTEVI, Šturlić sa dijelom 1/1, a što prema podacima starog katastarskog operata - nema upisanog starog broja.
- **k.č. broj: 2731** zvana „GRABICI“, Prilazni put u površini od 8050 m², upisana u pl. broj: 299 k.o. Šturlić, posjed DR SV JAVNO DOBRO PUTEVI, Šturlić sa dijelom 1/1, a što prema podacima starog katastarskog operata - nema upisanog starog broja.

22. Utvrđuje se da je JP „ELEKTROPRIVREDA BiH“ Sarajevo, Podružnica „Elektrodistribucija“ Bihać, korisnik nepotpune eksproprijacije – ustanovljenjem služnosti za izgradnju elektroenergetskog objekta – niskonaponsku mrežu „LIPA 3“, MZ Šturlić.

23. Ova Odluka stupa na snagu danom objave u Službenim novinama Grada Cazin.

O b r a z l o ž e n j e

Dana 16.11.2020. godine, kod ovog Organa, zaprimljen je prijedlog JP „ELEKTROPRIVREDA BiH“ SARAJEVO, Podružnica „Elektrodistribucija“ Bihać za utvrđivanje javnog interesa, evidentiran pod brojem: 05-27-3828/20, za nepotpunu eksproprijaciju zemljišta opisanog u dispozitivu ove Odluke, radi izgradnje elektroenergetskog objekta – niskonaponska mreža „LIPA 3“ u naseju Šturlić, MZ Šturlić. U prijedlogu se navodi da je JP „ELEKTROPRIVREDA BiH“ SARAJEVO, Podružnica „Elektrodistribucija“ Bihać, pokrenula aktivnosti na izgradnji elektroenergetskog objekta – niskonaponska

mreža „LIPA 3“ u naseju Šturlić, MZ Šturlić, da predmetni objekat prelazi preko zemljišta označenog po novom premjeru kao k.č. broj: 240, k.č. broj: 241, k.č. broj: 245, k.č. broj: 249/1, k.č. broj: 250, k.č. broj: 2735, k.č. broj: 276, k.č. broj: 255, k.č. broj: 275, k.č. broj: 244, k.č. broj: 2731, k.č. broj: 47, k.č. broj: 45, k.č. broj: 46, k.č. broj: 25, k.č. broj: 24, k.č. broj: 27, k.č. broj: 26/1, k.č. broj: 42, k.č. broj: 29, k.č. broj: 41, k.č. broj: 31, k.č. broj: 34/2, k.č. broj: 34/1, k.č. broj: 28 i k.č. broj: 37 sve k.o. Šturlić, radi čega je neophodno sprovesti postupak eksproprijacije.

U prilogu prijedloga, dostavljena je sljedeća dokumentacija: fotokopija Rješenja Služba za urbanizam i zaštitu okoliša grada Cazin, broj: 04-23-2196/19 od 18.06.2020. godine, Položajna skica, broj: 04-23-2196/19 od 30.08.2019. godine, Izvod iz usvojenog nacrtu Prostornog plana općine Cazin, broj: 04-23-2196/19 od 30.08.2019. godine, Kopija katastarskog plana, broj: UR BROJ: 05-30-3575/2019-3 od 28.03.2019. godine, Kopija katastarskog plana UR BROJ: 05-30-4684/2019-3 od 22.04.2019. godine, fotokopija akta zemljišnoknjižnog ureda Općinskog suda u Cazinu, broj: 020-0-RZ-20-000 611, fotokopije Zemljišnoknjižnih izvadaka i to z.k. ul. 532 k.o. SP_Šturlić od 08.07.2020. godine, z.k. ul. 597 k.o. SP_Šturlić od 08.07.2020. godine, z.k. ul. 1079 k.o. SP_Šturlić od 08.07.2020. godine, z.k. ul. 91 k.o. SP_Šturlić od 08.07.2020. godine, z.k. ul. 1118 k.o. SP_Šturlić od 08.07.2020. godine, z.k. ul. 795 k.o. SP_Šturlić od 08.07.2020. godine, z.k. ul. 686 k.o. SP_Šturlić od 08.07.2020. godine, fotokopiju PL br. 1057 k.o. Šturlić od 23.07.2020. godine, fotokopiju PL br. 300 k.o. Šturlić od 23.07.2020. godine, fotokopiju PL br. 1023 k.o. Šturlić od 23.07.2020. godine, fotokopiju PL br. 326 k.o. Šturlić od 23.07.2020. godine, fotokopiju PL br. 299 k.o. Šturlić od 23.07.2020. godine, fotokopiju PL br. 294 k.o. Šturlić od 23.07.2020. godine, fotokopiju PL br. 608 k.o. Šturlić od 23.07.2020. godine, fotokopiju PL br. 334 k.o. Šturlić od 23.07.2020. godine, fotokopiju PL br. 299 k.o. Šturlić od 23.07.2020. godine, fotokopiju PL br. 1325 k.o. Šturlić od 23.07.2020. godine, fotokopiju PL br. 345 k.o. Šturlić od 23.07.2020. godine, fotokopiju PL br. 299 k.o. Šturlić od 23.07.2020. godine, fotokopiju PL br. 329 k.o. Šturlić od 23.07.2020. godine, fotokopiju PL br. 346 k.o. Šturlić od 23.07.2020. godine, fotokopiju PL

br. 341 k.o. Šturlić od 23.07.2020. godine, fotokopiju PL br. 616 k.o. Šturlić od 23.07.2020. godine, fotokopija Elaborata katastarske obrade trase od 12.04.2018. godine, Zapisnik o utvrđivanju – procjeni tržišne vrijednosti nekretnina, br. 02-12-9817-2/20 od 15.08.2020. godine sa Mišljenjem Komisije od 15.08.2020. godine, Potvrda UniCredit banke o osiguranim sredstvima, broj: BI 10-22-9-20-358 od 22.09.2020. godine i dokaz o uplati administrativne takse za izradu odluke u iznosu od 100,00 KM.

U postupku izrade prijedloga predmetne Odluke, utvrđeno je da navedeni prijedlog ispunjava formalne zakonske uslove u skladu sa članom 16. Zakona o eksproprijaciji („Službene novine FBiH“, broj: 70/07 i 36/10), a podnosilac prijedloga, JP EP BiH d.d. Sarajevo, Podružnica „Elektrodistribucija“ Bihać ima svojstvo korisnika eksproprijacije prema članu 6. Zakona o eksproprijaciji, kojim je određeno da se eksproprijacija može vršiti za potrebe Federacije BiH, kantona, grada, općine, javnih preduzeća, njihovih zavisnih društava u njihovom 100 % vlasništvu i javnih ustanova, ako zakonom nije drukčije određeno.

Financijska sredstava (troškove) za sprovođenje odluke odnosno postupka eksproprijacije snosi korisnik eksproprijacije.

Pravni osnov za donošenje Odluke sadržan je u članu 14. stav 4. Zakona o eksproprijaciji kojim je određeno da Odluku o utvrđivanju javnog interesa za izgradnju ili izvođenje radova na području Grada donosi Gradsko vijeće na čijem se području namjerava graditi objekat u skladu sa planskim dokumentima prostornog uređenja.

Imajući uvidu sve navedeno, nadležna služba ispitala je postojanje formalnih uslova za utvrđivanje javnog interesa i utvrdila da isti postoje, a Gradsko vijeće raspravlja i donosi odluku da li je u konkretnom slučaju ispunjen materijalni uslov za donošenje odluke, a to je javni interes za izgradnju elektroenergetskog objekta – **niskonaponska mreža „LIPA 3“ u naselju Šturlić, MZ Šturlić, Grad Cazin.**

Ovom Odlukom utvrđuje se javni interes za parcele navedene u stavu I i s njom se ne rješavaju imovinsko-pravni odnosi u vezi sa predmetnim parcelama. Imovinsko-pravni odnosi rješavaju se u posebnom postupku pokrenutom po prijedlogu za eksproprijaciju u skladu sa članom 21. i članom 24. Zakona o

eksproprijaciji („Sl.novineFBiH“ broj: 70/07, 36/10, 25/12, 34/16).

Površine koje su navedene u Odluci o utvrđivanju javnog interesa nisu konačne i iste će se naknadno utvrditi u toku postupka eksproprijacije, nakon što imenovani vještak geodetske struke dostavi nalaz i mišljenje sa tačno naznačenim površinama.

Utvrdivanjem javnog interesa po podnešenom prijedlogu, kao i tim da će se usvajanjem odluke o utvrđivanju javnog interesa utvrditi korisnik eksproprijacije, isti će u skladu sa članom 21. stav 1. Zakona o eksproprijaciji FBiH („Sl.novineFBiH“ broj: 70/07, 36/10, 25/12, 34/16), podnijeti prijedlog za eksproprijaciju nadležnoj Gradskoj službi za upravu, koja će postupiti u skladu sa članom 69. i 147. Zakona o upravnom postupku („Službene novine FBiH“, broj: 2/98 i 48/99), provesti sve potrebne ispitne radnje, utvrditi bitne činjenice, te u skladu sa članom 24.-28. Zakona o eksproprijaciji FBiH i članom 200. Zakona o upravnom postupku, podneseni prijedlog usvojiti rješenjem za eksproprijaciju.

Primjenom odredaba članova 14. do 16., a u vezi sa odredbama članova 3., 4. i 6. Zakona o eksproprijaciji, odlučeno je kao u dispozitivu ove Odluke.

Protiv ove Odluke ne može se izjaviti žalba, ali se može voditi upravni spor podnošenjem tužbe u zakonskom roku od 30 dana od dana prijema, prema članu 16. stav 5. Zakona o eksproprijaciji za čije je vođenje u konkretnom slučaju nadležan Kantonalni sud u Bihaću u skladu sa članom 5. i članom 18. Zakona o upravnim sporovima („Službene novine FBiH broj: 9/05).

Broj:01/GV-27-15424/20
Datum:30.12.2020.godine

PREDSJEDAVAJUĆI GV-a
Hozanović Rifet

.....
21. Na osnovu člana 14. Stav 4. Zakona o eksproprijaciji (Sl. Novine F BiH broj 70/07 36/10, 25/12 i 34/16) i Statutarne odluke Grada Cazina („Sl.novine Grada Cazin“, broj: 1/17), postupajući po prijedlogu Gradonačelnika grada broj:01/GN-05-27-3827/20 godine, Gradsko vijeće Cazin na I redovnoj sjednici održanoj dana 30.12.2020.godine u Gradu – Cazin donijelo je:

ODLUKU **o utvrđivanju javnog interesa**

I

Utvrđuje se da je od javnog interesa izgradnja elektroenergetskog objekta – srednjenaponski vod DV 10(20) kV „Lipa 3“ i transformatorske stanice TS 10(20)/0,4 kV „Lipa 3“ u naselju Šturlić Grad – Cazin da može pristupiti nepotpunoj eksproprijaciji ustanovljavanjem prava služnosti na dijelu zemljišta kako slijedi:

- Dio u površini od 119 m² od k.č. broj: 210 „Bara“ Oranica njiva5 klase u površini od 7511 m² posjed Softić Huseina Rešid sa dijelom 1/1, upisana u p.l. broj: 930 k.o Šturlić, što po starom katastarskom operatu čini k.č broj:1402/2 upisana u zk.uložak broj:64 SP Šturlić na suvlasnike:Ćoralić Juso Hedib, Ćoralić Ale Selim, Ćoralić Ale Juso, Ćoralić Ale Hana, Ćoralić Ale Hima, Ćoralić Ale Gospe, Ćoralić Salih Ibrahim, Ćoralić rođ. Dervišević (NN) Nazifa, Ćoralić Salih Hedo, Ćoralić Salih Ramo, Ćoralić Salih Arif, Ćoralić Salih Vahid, Ćoralić Salih Vahid, Ćoralić Rašid Šahin, Ćoralić Rašid Husein, Ćoralić Rašid Rasim, Ćoralić Rašid Emin, Ćoralić Ale Amir, Ćoralić Ale Amir, Ćoralić Hedo Halil, Ćoralić Ale Adem,

- Dio u površini od 246 m² od k.č. broj: 218 „Grabici“ Livada 3 klase u površini od 8510 m² posjed Bajraktarević Rame Hasib sa dijelom 1/1, upisana u p.l. broj: 7 k.o Šturlić, što po starom katastarskom operatu čini k.č broj:1307/4 i k.č broj:1307/5 upisane u zk.uložak broj:760 SP Šturlić na suvlasnike:Rošić Sulejman Redžo, Hozanović Ramo Meho, Hozanović Ramo Selim, Hozanović Ramo Fata, Hozanović Ramo Šaha, Hozanović Ramo Fatka, Odošić rođ. Hozanović (NN) Bejza, Ružnić rođ. Hozanović (NN) Fatima, Hozanović Ramo Ahmet, Bajrektarević Ramo Hasan, Kudić rođ. Bajrektarević (NN) Hasiba, Bajrektarević Hasib Hasan, Hozanović Mehmed Rifet, Hozanović Mehmed Safet, Hozanović Muhamed Mehmed, Hozanović Muhamed Fatima, Hozanović Muhamed Mubina,

- Dio u površini od 207 m² od k.č. broj: 217 „Bara“ Livada 3 klase u površini od 6355 m² posjed Hozanović Huseina Husein sa dijelom 1/1, upisana u p.l. broj:341 k.o Šturlić, što po starom katastarskom operatu čini k.č broj:1307/7 upisana u zk.uložak broj:784 SP

Šturlić na suvlasnike: Tepavac Janko Spase sa dijelom 1/3 i Džanović Alaga Medo sa dijelom 2/3,

- Dio u površini od 325 m² od k.č. broj: 219 „Bara“ Livada 3 klase u površini od 7771 m² posjed Hozanović Rame Ahmet sa dijelom 1/1, upisana u p.l. broj: 329 k.o Šturlić, što po starom katastarskom operatu čini k.č broj:1307/4 i k.č broj:1307/5 upisane u zk.uložak broj:760 SP Šturlić na suvlasnike:Rošić Sulejman Redžo, Hozanović Ramo Meho, Hozanović Ramo Selim, Hozanović Ramo Fata, Hozanović Ramo Šaha, Hozanović Ramo Fatka, Odobašić rođ. Hozanović (NN) Bejza, Ružnić rođ. Hozanović (NN) Fatima, Hozanović Ramo Ahmet, Bajrektarević Ramo Hasan, Kudić rođ. Bajrektarević (NN) Hasiba, Bajrektarević Hasib Hasan, Hozanović Mehmed Rifet, Hozanović Mehmed Safet, Hozanović Muhamed Mehmed, Hozanović Muhamed Fatima, Hozanović Muhamed Mubina,

- Dio u površini od 209 m² od k.č. broj: 221 „Bara“ Oranica njiva 5 klase u površini od 6652 m² posjed Hozanović Rame Meho sa dijelom 1/1, upisana u p.l. broj: 345 k.o Šturlić, što po starom katastarskom operatu čini k.č broj:1358/1 i k.č broj:1358/2 upisane u zk.uložak broj:147 SP Šturlić na suvlasnike: Bećirević rođ. Seferagić (NN) Mulaima, Hozanović Selim Selim, Ružnić Osman Šerif, Ružnić Osman Mujaga, Hozanović Ramo Meho, Hozanović Ramo Selim, Hozanović Ramo Fata, Hozanović Ramo Šaha, Hozanović Ramo Fatka, Odobašić rođ. Hozanović (NN) Bjeza, Ružnić rođ. Hozanović (NN) Fatima, Tričić Murat Husejn, Tričić Murat Hasan, Bećirević rođ. Dervišević (NN) Ajka, Šabanagić rođ. Bećirević (NN) Đula, Bećirević Ahmet Sulejman, Tričić Suljo Šerif, Tričić Suljo Muhamed, Tričić Suljo Semiz, Hozanović Ramo Ahmet, Dizdarević rođ. Tričić (NN) Zahida, Tričić Meho Hasan, Dizdarević rođ. Tričić (NN) Hata, Tričić Murat Senad, Tričić Murat Sead, Tričić Murat Ramiz, Tričić Mirsad mlđb Mersad, Tričić Mirsad mlđb Merhudin, Tričić Mirsad mlđb Haris, Tričić Mirsad mlđb Mirsada, Tričić Mirsad mlđb Hanifa, Hozanović Mehmed Rifet, Hozanović Mehmed Safet, Hozanović Muhmed Mehmed, Hozanović Muhmed Fatima, Hozanović Muhmed Mubina, Tričić Ahmet Ejub, Tričić Ahmet Emin, Tričić Ahmet Huse, Tričić Ahmet Senad, Tričić Ahmet Sead, Tričić Ahmet Husein, Tričić Ahmet Ferid, Tričić Ahmet Zahid, Dervišević Velaga Hanifa rođ. Munjaković,

Ahmet Sead, Tričić Ahmet Husein, Tričić Ahmet Ferid, Tričić Ahmet Zahid, Dervišević Velaga Hanifa rođ. Munjaković,

- Dio u površini od 89 m² od k.č. broj: 222 „Grabici“ Livada 3 klase u površini od 2565 m² posjed Džananović Mede Sulejman sa dijelom 1/1, upisana u p.l. broj: 326 k.o Šturlić, što po starom katastarskom operatu čini k.č broj:1358/2 upisana u zk.uložak broj:147 SP Šturlić na suvlasnike: Bećirević rođ. Seferagić (NN) Mulaima, Hozanović Selim Selim, Ružnić Osman Šerif, Ružnić Osman Mujaga, Hozanović Ramo Meho, Hozanović Ramo Selim, Hozanović Ramo Fata, Hozanović Ramo Šaha, Hozanović Ramo Fatka, Odobašić rođ. Hozanović (NN) Bjeza, Ružnić rođ. Hozanović (NN) Fatima, Tričić Murat Husejn, Tričić Murat Hasan, Bećirević rođ. Dervišević (NN) Ajka, Šabanagić rođ. Bećirević (NN) Đula, Bećirević Ahmet Sulejman, Tričić Suljo Šerif, Tričić Suljo Muhamed, Tričić Suljo Semiz, Hozanović Ramo Ahmet, Dizdarević rođ. Tričić (NN) Zahida, Tričić Meho Hasan, Dizdarević rođ. Tričić (NN) Hata, Tričić Murat Senad, Tričić Murat Sead, Tričić Murat Ramiz, Tričić Mirsad mlđb Mersad, Tričić Mirsad mlđb Merhudin, Tričić Mirsad mlđb Haris, Tričić Mirsad mlđb Mirsada, Tričić Mirsad mlđb Hanifa, Hozanović Mehmed Rifet, Hozanović Mehmed Safet, Hozanović Muhmed Mehmed, Hozanović Muhmed Fatima, Hozanović Muhmed Mubina, Tričić Ahmet Ejub, Tričić Ahmet Emin, Tričić Ahmet Huse, Tričić Ahmet Senad, Tričić Ahmet Sead, Tričić Ahmet Husein, Tričić Ahmet Ferid, Tričić Ahmet Zahid, Dervišević Velaga Hanifa rođ. Munjaković,

- Dio u površini od 317 m² od k.č. broj: 235 „Bara“ Oranica njiva 5 klase u površini od 8493 m² posjed Tričić Mirsada Hanifa sa dijelom 1/20, Tričić Mirsada Haris sa dijelom 1/20, Tričić Mirsada Mehrudin sa dijelom 1/20, Tričić Mirsada Mersad sa dijelom 1/20, Tričić Mirsad Mirsada sa dijelom 1/20, Tričić Murata Ramiz sa dijelom ¼, Tričić Murata Sead sa dijelom ¼, Tričić Murata Senad sa dijelom ¼, upisano u p.l. broj: 1207 k.o Šturlić, što po starom katastarskom operatu čini k.č broj:1357/1 upisana u zk.uložak broj:147 SP Šturlić na suvlasnike: Bećirević rođ. Seferagić (NN) Mulaima, Hozanović Selim Selim, Ružnić Osman Šerif, Ružnić Osman Mujaga, Hozanović Ramo Meho, Hozanović Ramo Selim, Hozanović Ramo

Fata, Hozanović Ramo Šaha, Hozanović Ramo Fatka, Odošić rođ. Hozanović (NN) Bjeza, Ružnić rođ. Hozanović (NN) Fatima, Tričić Murat Husejn, Tričić Murat Hasan, Bećirević rođ. Dervišević (NN) Ajka, Šabanagić rođ. Bećirević (NN) Đula, Bećirević Ahmet Sulejman, Tričić Suljo Šerif, Tričić Suljo Muhamed, Tričić Suljo Semiz, Hozanović Ramo Ahmet, Dizdarević rođ. Tričić (NN) Zahida, Tričić Meho Hasan, Dizdarević rođ. Tričić (NN) Hata, Tričić Murat Senad, Tričić Murat Sead, Tričić Murat Ramiz, Tričić Mirsad mlđb Mersad, Tričić Mirsad mlđb Merhudin, Tričić Mirsad mlđb Haris, Tričić Mirsad mlđb Mirsada, Tričić Mirsad mlđb Hanifa, Hozanović Mehmed Rifet, Hozanović Mehmed Safet, Hozanović Muhmed Mehmed, Hozanović Muhmed Fatima, Hozanović Muhmed Mubina, Tričić Ahmet Ejub, Tričić Ahmet Emin, Tričić Ahmet Huse, Tričić Ahmet Senad, Tričić Ahmet Sead, Tričić Ahmet Husein, Tričić Ahmet Ferid, Tričić Ahmet Zahid, Dervišević Velaga Hanifa rođ. Munjaković,

- Dio u površini od 524 m² od k.č. broj: 238 „Ograda“ Oranica njiva 6 klase u površini od 17430 m² posjed Tričić Salke Hasan sa dijelom 1/1, upisana u p.l. broj: 575 k.o Šturlić, što po starom katastarskom operatu čini k.č broj:1317/1 upisana u zk.uložak broj:789 SP Šturlić kao Državno vlasništvo.

- Dio u površini od 518 m² od k.č. broj: 241 „Njiva“ Oranica njiva 7 klase u površini od 23014 m² posjed Hozanović Sulejmana Safet sa dijelom 1/1, upisana u p.l. broj: 1057 k.o Šturlić, što po starom katastarskom operatu čini k.č broj:62/1 upisana u zk.uložak broj:532 SP Šturlić na Hozanović Suljo Husein sa dijelom 1/1,

- Dio u površini od 471 m² od k.č. broj: 244 „Strana“ Oranica njiva 7 klase u površini od 19679 m² posjed Hozanović Huse Derviša sa dijelom 1/1, upisana u p.l. broj: 334 k.o Šturlić, što po starom katastarskom operatu čini k.č broj:58/2 upisana u zk.uložak broj:1118 SP Šturlić na suvlasnike:Hozanović Sejdo Velaga, Hozanović Sejdo Suljo, Hozanović Husein Alaga, Šišić rođ. Hozanović (NN) Saća, Munjaković rođ. Hozanović (NN) Ajka, Hozanović Husej Husejn, Hozanović Selim Huse, Hozanović Selim Fata, Hozanović Selim Tatla, Hozanović Selim Pašima, Munjaković Alaga Husej, Hozanović Ramo Meho,

Hozanović Ramo Selim, Hozanović Ramo Fata, Hozanović Ramo Šaha, Hozanović Ramo Fatka, Odošić rođ. Hozanović (NN) Bejza, Ružnić rođ. Hozanović (NN) Fatima, Hozanović rođ. Miskiće (NN) Hatka, Hoozanović rođ. Jašarević (NN) Hata, Hozanović Hasana Šaha,Hozanović rođ. Miskiće (NN) Tatlija, Hozanović rođ. Hozanović (NN) Šaha, Hozanović Husein Sejdo, Hozanović rođ. Babić (NN) Tatla, Kudić Murat Meho, Bajrektarević rođ. Hozanović (NN) Zlatija, Beganović rođ. Hozanović (NN) Fatija, Kudić rođ. Hozanović (NN) Tatlija, Hozanović Hasan Fata, Hozanović Ramo Velaga, Hozanović Ramo Suljo, Hozanović Ramo Ahmet, Džananović Medo Sulejman, Hozanović Arif Muharem, Hozanović Arif Emin, Pajezetović rođ. Hozanović (NN) Ferida, Hozanović Sulejmana Safet, Hozanović Mehmed Rifet, Hozanović Mehmed Safet, Hozanović Muhmed Mehmed, Hozanović Muhmed Fatima Hozanović Muhmed Mubina, Hozanović Husein Mujo, Hozanović Husein Šaban, Hozanović Husein Nurija, Kudić Husein Hamide rođ. Hozanović,

II Na dobrima u opštoj upotrebi i dobrima na kojima niko nema pravo upisa vlasništva, što je u naravi niže navedena katastarska parcela, ne mogu se sticati prava i ista ne mogu biti predmet postupka eksproprijacije.

- k.č. broj: 2734 „Grabici“ Prilazni put u površini od 9734 m² posjed DR.SV. JAVNO DOBRO PUTEVI Šturlić sa dijelom 1/1, upisana u p.l. broj: 299 k.o Šturlić, što po starom katastarskom operatu čini k.č broj:255/1 upisana u zk.uložak broj: 38 SP Šturlić kao Javno dobro
Konačna površina za eksproprijaciju utvrđuje se na osnovu geodetskog elaborata u toku postupka eksproprijacije.

II

Utvrđuje se da je JP Elektroprivreda Bosne i Hercegovine dd Sarajevo Podružnica Elektrodistribucija Bihać korisnik nepotpune eksproprijacije, a u svrhu izgradnje elektroenergetskog objekta – srednjenaponski vod DV 10(20) kV „Lipa 3“ i transformatorske stanice TS 10(20)/0,4 kV „Lipa 3“ u naselju Šturlić Grad – Cazin.

III

Ova odluka stupa na snagu danom donošena i ima se objaviti u Službenim novinama Grada Cazin.

O b r a z l o ž e n j e

Ovom organu dana 16.11.2020 godine podnesen je prijedlog za izgradnju elektroenergetskog objekta – srednjenaponski vod DV 10(20) kV „Lipa 3“ i transformatorske stanice TS 10(20)/0,4 kV „Lipa 3“ u naselju Šturlić Grad – Cazin za utvrđivanje javnog interesa naš broj: 05-27-3827/20 od 16.11.2020.god podnesenog od strane ovlaštenog lica JP Elektroprivreda BiH, Podružnica Elektrodistribucija Bihać.

U prijedlogu se navodi da se izgradnjom predmetnog objekta želi kvalitetnije i pouzdano napajanje električnom energijom kupaca u naselju Šturlić, što se označava kao cilj nepotpune eksproprijacije. Prethodno navedeno je ujedno i razlog za donošenje predmetne Odluke. U postupku izrade prijedloga predmetne odluke utvrđeno: je da opisani prijedlog ispunjava formalne zakonske uslove u skladu sa članom 16. Zakona o eksproprijaciji (Sl. novine F BiH broj: 70/07, 36/10, 25/12 i 34/16), koji sadrži slijedeće: Prijedlog za utvrđivanje općeg interesa za nepotpunu eksproprijaciju, kako je gore navedeno, broj: 03-2-226-34872/2020 od 11.11.2020.god. zaveden pod našim djelovodnim brojem 05-27-3827/20 od 16.11.2020 .god. sadrži sve podatke nepotpune eksproprijacije i to:

Rješenje o urbanističkoj saglasnosti broj:04-23-1819/19 od 04.06.2019 godine za izgradnju elektroenergetskog objekta – srednjenaponski vod DV 10(20) kV „Lipa 3“ i transformatorske stanice TS 10(20)/0,4 kV „Lipa 3“ u naselju Šturlić Grad – Cazin. , preko zemljišta označenog kao kč. broj: 210, 218, 217, 219, 221, 222, 235, 2734, 238, 241 i 244 k.o Šturlić, zk.ul broj:64, 760, 784, 147, 38, 789, 532 i 1118 S_P Šturlić. Elaborat katastarske obrade trase, Zapisnik o utvrđivanju tržišne vrijednosti nekretnina broj: 02-12-9818-2/20 od 15.08.2020.god. Te JP Elektroprivreda Bosne i Hercegovine dd Sarajevo Podružnica Elektrodistribucija Bihać ima svojstvo korisnika nepotpune eksproprijacije prema članu 6. Zakona o eksproprijaciji kojim je određeno da se eksproprijacija može vršiti za potrebe Federacije BiH, kantona, grada, općine, javnih preduzeća i javnih ustanova ako zakonom nije drukčije određeno.

Finansijska sredstava (Troškove) za sprovođenje odluke odnosno postupka nepotpune eksproprijacije snosi korisnik

eksproprijacije.Pravni osnov za donošenje Odluke sadržan je u članu 14. stav 4. Zakona o eksproprijaciji kojim je određeno da Odluku o utvrđivanju javnog interesa za izgradnju ili izvođenje radova na području grada donosi Gradsko vijeće na čijem se području namjerava graditi objekt u skladu sa planskim dokumentima prostornog uređenja.

Prema tome, nadležna služba ispitala je postojanje formalnih uslova za utvrđivanje javnog interesa i utvrdila da isti postoje, a Gradsko vijeće raspravlja i donosi odluku dali je u konkretnom slučaju ispunjen materijalni uslov za donošenje odluke a to je Javni interes.

Utvrđivanjem javnog interesa po podnešenom zahtjevu, kao i tim da će se usvajanjem odluke o utvrđivanju javnog interesa utvrditi korisnik eksproprijacije, isti će u skladu sa članom 21. stav 1. Zakona o eksproprijaciji F BiH podnijeti prijedlog za eksproprijaciju nadležnoj općinskoj službi za upravu, koja će postupiti u skladu sa članom 69. i 147. Zakona o upravnom postupku („Sl. novine F BiH“, br: 2/98 i 48/99), provesti sve potrebne ispitne radnje, utvrditi činjenice te u skladu sa članom 24.-28. Zakona o eksproprijaciji F BiH i članom 200. Zakona o upravnom postupku, podneseni prijedlog usvojiti rješenjem za eksproprijaciju.

Protiv ove odluke ne može se izjaviti žalba ali se može voditi upravni spor podnošenjem tužbe u zakonskom roku od 30 dana od dana prijema, prema članu 16. stav. 5. Zakona o eksproprijaciji za čije je vođenje u konkretnom slučaju nadležan kantonalni sud u Bihaću u skladu sa članom 5. i članom 18. Zakona o upravnim sporovima (Sl. novine F BiH broj: 9/05).

Primjenom odredaba članova 14. do 16. a u vezi sa odredbama članova 3, 4 i 6. Zakona o eksproprijaciji odlučeno je kao u dispozitivu Odluke.

Broj:01/GV-27-15445/20

Datum:30.12.2020.godine

PREDSJEDAVALJUĆI GV-a

Hozanović Rifet

.....
22. Na osnovu člana 14. Stav 4. Zakona o eksproprijaciji (Sl. Novine F BiH broj 70/07 36/10, 25/12 i 34/16) i člana 8. Statutarne Odluke o orgnizaciji grada Cazina (Sl. Novine Grada Cazina broj 1/17 od 25.05.2017 godine), postupajući po prijedlogu

Gradonačelnika Grada Cazin broj:1/GN-05-27-3888/20, Gradsko vijeće Grada Cazin na I redovnoj sjednici održanoj dana 30.12.2020.godine u Cazinu donosi:

O D L U K U **o utvrđivanju javnog interesa**

I. Utvrđuje se da je od javnog interesa izgradnja objekta – termoizolacioni kontejner, antenski stub i ograda na lokaciji Kudića brdo u naselju Liskovac - Cazin Grad i da se može pristupiti potpunoj eksproprijaciji nekretnina kako slijedi:

- Dio u površini od 312 m2 od k.č.broj: 502 zvana „Brdo“ oranica/njiva 7.klase u površini od 4886 m2 i šuma 4.klase u površini od 788 m2, ukupne površine 5674 m2, Delanović(Huse) Mujaga, sa dijelom 1/1, upisana u pl.br. 205 k.o.Liskovac, što prema podacima starog operata odgovara kč.broj: 661/3 zvana oranica; oranica u površini od 550 m2, upisana u zk.uložak broj: 2425 SP_Peći, vlasništvo: Delanović (Hajdar) Osman, kč.broj: 650/1 zvana Kudića brdo: šikara u površini od 2650 m2, upisana u zk.uložak broj: 2145 SP_Peći, vlasništvo: Delanović (Hajdar) Osman, i k.č.broj: 66/4 k.o.SP_Peći (koja parcela prema aktu Zemljišnoknjižnog ureda Općinskog suda Cazin broj: 020-0-RZ-20-00-973 od 16.11.2020.godine kao takva nije formirana u elektronskoj zemljišnoj knjizi) – u svrhu prilaznog puta,

- Dio u površini od 45 m2 od k.č.broj: 502 zvana „Brdo“ oranica/njiva 7.klase u površini od 4886 m2 i šuma 4.klase u površini od 788 m2, ukupne površine 5674 m2, Delanović(Huse) Mujaga, sa dijelom 1/1, upisana u pl.br. 205 k.o.Liskovac, što prema podacima starog operata odgovara kč.broj: 661/3 zvana oranica; oranica u površini od 550 m2, upisana u zk.uložak broj: 2425 SP_Peći, vlasništvo: Delanović (Hajdar) Osman, kč.broj: 650/1 zvana Kudića brdo: šikara u površini od 2650 m2, upisana u zk.uložak broj: 2145 SP_Peći, vlasništvo: Delanović (Hajdar) Osman, i k.č.broj: 66/4 k.o.SP_Peći (koja parcela prema aktu Zemljišnoknjižnog ureda Općinskog suda Cazin broj: 020-0-RZ-20-00-973 od 16.11.2020.godine kao takva nije formirana u elektronskoj zemljišnoj knjizi) – u svrhu izgradnje antenskog stuba.

III. Utvrđuje se da je JP Elektroprivreda Bosne i Hercegovine dd Sarajevo Podružnica

Elektrodistribucija Bihać korisnik potpune eksproprijacije radi izgradnje objekta – termoizolacioni kontejner, antenski stub i ograda na lokaciji Kudića brdo u naselju Liskovac - Cazin Grad.

IV. Ova odluka stupa na snagu danom donošena i ima se objaviti u Službenim novinama Grada Cazina.

O b r a z l o ž e n j e

U skladu sa članom 16. Zakona o eksproprijaciji (Sl. Novine F BiH broj 70/07 36/10, 25/12 i 34/16), ovom organu podnesen je prijedlog za utvrđivanje javnog interesa broj: 03-2-226-35897/20 od 19.11.2020.godine, evidentiran pod brojem: 05-27-3888/20 od 23.11.2020.godine, a vezan za izgradnju objekta – termoizolacioni kontejner, antenski stub i ograda na lokaciji Kudića brdo u naselju Liskovac - Cazin Grad. Isti je podnesen od strane ovlaštenog lica JP Elektroprivreda BiH, Podružnica Elektrodistribucija Bihać. U postupku izrade prijedloga predmetne odluke utvrđeno: je da opisani prijedlog ispunjava formalne zakonske uslove u skladu sa članom 16. Zakona o eksproprijaciji (Sl. novine F BiH broj: 70/07, 36/10, 25/12 i 34/16), koji sadrži slijedeće: Prijedlog za utvrđivanje javnog interesa za potpunu eksproprijaciju broj: 03-2-226-35897/20 od 19.11.2020.godine, zaveden pod našim djelovodnim brojem 05-27-3888/20 od 23.11.2020.godine, Rješenje–urbanističku saglasnost broj: 04-23-3709/19 od 15.06.2020 godine, sa položajnom skicom broj: 04-23-3709/19 od 26.05.2019.godine, izadna od strane Službe za urbanizam i zaštitu okoliša, Izvod iz nacrtu prostornog plana Općine Cazin broj: 04-23-3709/19 od 24.01.2020.godine, Obračun naknade za uređenje građevinskog zemljišta Službe za urbanizam i zaštitu okoliša Grada Cazina broj: 04-23-3709/19 od 26.05.2020.godine, Stručno mišljenje Instituta za arhitekturu, urbanizam i prostorno planiranje Sarajevo broj: 02-50/4-2007 od 10.07.2007.godine, Uslovi JKP „Vodovod“ d.o.o.Cazin broj: 05-19-16-03-55-58/20 od 20.03.2020.godine, Rješenje JU Komunalno stambeni fond Cazin broj: 03-19-65-2/20 od 21.02.2020.godine, Zapisnik JU“Komunalno-stambeni fond“Cazin broj: 03-19-65-1/20 od 20.01.2020.godine, kopija katastarskog plana od 10.09.2019 godine, Izvod iz Posjedovnog lista broj: 205, k.o. Liskovac, Zk.ulošci broj: 2425 i 2145 k.o.SP_Peći, akt Zemljišnoknjižnog ureda

Općinskog suda Cazin broj: 020-0-RZ-20-00-973 od 16.11.2020.godine kojim se potvrđuje da parcela oznake k.č.broj: 661/4 k.o.SP_Peći kao takva nije formirana u elektronskoj zemljišnoj knjizi, Elaborat katastarske obrade trase od 12.11.2020.godine, Zapisnik o utvrđivanju tržišne vrijednosti nekretnina broj: 02-12-9819-2/20 od 20.08.2020.godine, Potvrda o stanju računa broj: BI 10-22-9-20-358 od 22.09.2020.godine, uplatnica administrativne takse za provođenje postupka.

JP Elektroprivreda Bosne i Hercegovine dd Sarajevo Podružnica Elektrodistribucija Bihać ima svojstvo korisnika potpune eksproprijacije prema članu 6. Zakona o eksproprijaciji kojim je određeno da se eksproprijacija može vršiti za potrebe Federacije BiH, kantona, grada, općine, javnih preduzeća i javnih ustanova ako zakonom nije drukčije određeno.

Finansijska sredstava (Troškove) za sprovođenje odluke odnosno postupka potpune eksproprijacije snosi korisnik eksproprijacije.

Pravni osnov za donošenje Odluke sadržan je u članu 14. stav 4. Zakona o eksproprijaciji kojim je određeno da Odluku o utvrđivanju javnog interesa za izgradnju ili izvođenje radova na području grada donosi Gradsko vijeće na čijem se području namjerava graditi objekt u skladu sa planskim dokumentima prostornog uređenja.

Prema tome, nadležna služba ispitala je postojanje formalnih uslova za utvrđivanje javnog interesa i utvrdila da isti postoje, a Gradsko vijeće raspravlja i donosi odluku dali je u konkretnom slučaju ispunjen materijalni uslov za donošenje odluke, a to je javni interes.

Utvrđivanjem javnog interesa po podnešenom zahtjevu, kao i tim da će se usvajanjem odluke o utvrđivanju javnog interesa utvrditi korisnik eksproprijacije, isti će u skladu sa članom 21. stav 1. Zakona o eksproprijaciji F BiH podnijeti prijedlog za eksproprijaciju nadležnoj gradskoj službi za upravu, koja će postupiti u skladu sa članom 69. i 147. Zakona o upravnom postupku („Sl. novine F BiH“, br: 2/98 i 48/99), provesti sve potrebne ispitne radnje, utvrditi činjenice te u skladu sa članom 24.-28. Zakona o eksproprijaciji F BiH i članom 200. Zakona o

upravnom postupku, podneseni prijedlog usvojiti rješenjem za potpunu eksproprijaciju.

Protiv ove odluke ne može se izjaviti žalba, ali se može voditi upravni spor podnošenjem tužbe u zakonskom roku od 30 dana od dana prijema, prema članu 16. stav. 5. Zakona o eksproprijaciji za čije je vođenje u konkretnom slučaju nadležan kantonalni sud u Bihaću u skladu sa članom 5. i članom 18. Zakona o upravnim sporovima (Sl. novine F BiH broj: 9/05).

Primjenom odredaba članova 14. do 16. a u vezi sa odredbama članova 3., 4. i 6. Zakona o eksproprijaciji odlučeno je kao u dispozitivu Odluke.

Broj:01/GV-27-15446/20

Datum:30.12.2020.godine

PREDSJEDAVALAČI GV-a

Hozanović Rifet

.....

23. Na osnovu člana 14 stav 4. Zakona o eksproprijaciji („Službene novine Federacije BiH“, broj:70/07 36/10,25/12 i 34/16) i člana 8 Satutarne odluke Grada – Cazin (Sl. Novine Grad Cazin“ broj:1/17), postupajući po prijedlogu Gradonačelnika grada broj: 01/GN-05-4122/19 od 29.12.2020.godine Gradsko vijeće Cazin na redovnoj sjednici održanoj dana 30.12.2020.godine u Gradu - Cazin , donijelo je:

ODLUKU O DOPUNI ODLUKE o utvrđenom javnom interesu broj:01/GV-31-14286/19 od 30.12.2019.godine

I - Utvrđuje se da je od javnog interesa rekonstrukcija i modernizaciju puta „BEŠINOVAC DELANOVIĆI ODVOJAK ZA KENDIĆE“ MZ Liskovac Grad Cazin da se može pristupiti potpunoj eksproprijaciji zemljišta kako slijedi:

- Dio u površini od 27 m2 od k.č broj: 1939/4 „ Nišan“ Kuća i zgrada u površini od 52 m2, pomoćna zgrada u površini od 32 m2, dvorište u površini od 226 m2 i Oranica njiva 5 klase u površini od 4 m2 upisano u pl-u broj: 2036 k.o Pećigrad posjed Alibabić Huseina Senija sa dijelom 1/1, što po podacima starog katastarskog operata predstavlja dio k.č broj: 734/1 upisana u zk. uložku br: 2100 SP_Peći na suvlasnike: Kovačević Maše Memaga, Kovačević Maše Ferid, Hadžić rođ. Kovačević

(NN) Arifa, Beganović rođ. Kovačević (NN) Šemsa, Mujakić rođ. Kendić (NN) Selima, Kudić rođ. Kendić (NN) Mina, Abdić Hase Ibrahim, Šarić rođ. Abdić (NN) Ajša, Bašić rođ. Abdić (NN) Hamida, Kendić Hasan Sulejman, Beganović Hasib Husein, Kendić Husein Senija, Hamulić Husein Hasan, Kendić Husein zv. Huse) Ibrahim, Rošić Salih Sulejman, Kovačević Maše Ferid, Kovačević Maše Memaga, Kovačević Hašim Hamdija, Abdić Hase Nurija, Abdić Hase Smail, Abdić Hase Hasan, Kovačević (Hase Abdić) Fata, Dizdarević (Hase Abdić) Fata,

- Dio u površini od 8 m² od k.č broj: 1940 „Nišan“ Voćnjak 3 klase u površini od 1000 m² i Oranica njiva 5 klase u površini od 160 m² upisano u pl-u broj: 454 k.o Pećigrad posjed Kendić Hasana Sulejman sa dijelom 1/1, što po podacima starog katastarskog operata predstavlja dio k.č broj: 734/1 upisana u zk. uložku br: 2100 SP_ Peći na suvlasnike: Kovačević Maše Memaga, Kovačević Maše Ferid, Hadžić rođ. Kovačević (NN) Arifa, Beganović rođ. Kovačević (NN) Šemsa, Mujakić rođ. Kendić (NN) Selima, Kudić rođ. Kendić (NN) Mina, Abdić Hase Ibrahim, Šarić rođ. Abdić (NN) Ajša, Bašić rođ. Abdić (NN) Hamida, Kendić Hasan Sulejman, Beganović Hasib Husein, Kendić Husein Senija, Hamulić Husein Hasan, Kendić Husein zv. Huse) Ibrahim, Rošić Salih Sulejman, Kovačević Maše Ferid, Kovačević Maše Memaga, Kovačević Hašim Hamdija, Abdić Hase Nurija, Abdić Hase Smail, Abdić Hase Hasan, Kovačević (Hase Abdić) Fata, Dizdarević (Hase Abdić) Fata,

Konačna površina za eksproprijaciju utvrđuje se na osnovu geodetskog elaborat u toku postupka eksproprijacije.

II - Utvrđuje se da je JU Komunalno – stambeni fond Cazin korisnik potpune eksproprijacije za rekonstrukciju i modernizaciju puta „BEŠINOVAC DELANOVIĆI ODVOJAK ZA KENDIĆE“ MZ Liskovac Grad Cazin

III - Protiv ove odluke može se pokrenuti upravni spor podnošenjem tužbe Kantonalnom sudu u Bihaću. Tužba se podnosi sudu neposredno, u pisanom obliku, usmeno na zapisnik ili šalje poštom preporučeno u roku od 30 dana od dana dostavljanja odluke.

IV – U postupku eksproprijacije eksproprijsanih nekretnina za koje se utvrđuje Javni interes stječu svojstvo „JAVNOG DOBRA“ te kao takve imaju se upisati u Zemljišnoj knjizi Općinskog suda u Cazinu i Katastarskom operatu Grada – Cazin.

V. Ova Odluka stupa na snagu danom donošenja, a ima se objaviti u „Službenim novinama Grad - Cazin“.

O b r a z l o ž e n j e

Dana 15.12.2020 god prijedlog za utvrđivanje Javnog interesa naš broj: 05-27-4122/20 od 15.12.2020.god, za potpunu eksproprijaciju zemljišta opisanog u dispozitivu Odluke radi rekonstrukcije i modernizaciju puta „BEŠINOVAC DELANOVIĆ ODVOJAK ZA KENDIĆE“ MZ Liskovac Grad Cazin, je podnesen od ovlaštenog lica JU „Komunalno stambeni fond“ Cazin. U prijedlogu se navodi da je cilj unapređenje infrastrukturne izgradnje lokalne i nerazvrstane putne mreže na području ovog dijela naše općine, što se označava kao cilj eksproprijacije. Prethodno navedeno je ujedno i razlog za donošenje predmetne Odluke.

U postupku izrade nacrt prijedloga predmetne odluke utvrđeno je da opisani prijedlog ispunjava formalne zakonske uslove u skladu sa članom 16. Zakona o eksproprijaciji (Sl. novine F BiH , broj: 70/07) kako slijedi.

Prijedlog za utvrđivanje općeg interesa za potpunu eksproprijaciju, kako je gore navedeno, broj: 03-211-23/18 od 10.12.2020.god zaveden pod našim djelovodnim brojem: 05-27- 4122/2020 od 15.12.2020 god. sadrži sve podatke Elaborata eksproprijacije i to: rješenje o urbanističkoj saglasnosti broj: 04-19-3084/20 od 16.11.2020.god.sa položajnom skicom, pl. Broj: 2036, 454, k.o Pećigrad zk.uložci broj: 2100, SP_ Peći kopiju katastarskog plana područja eksproprijacije–Situaciju terena, i Elaborat katastarske obrade trase, te Zapisnik o utvrđivanju tržišne vrijednosti nekretnina broj: 02-15-6332-6/20 od 18.11.2020 god, sa Mišljenjem od 18.11.2020 god. JU „Komunalno stambeni fond“ Cazin ima svojstvo korisnika eksproprijacije prema članu 6. Zakona o eksproprijaciji kojim je određeno da se eksproprijacija može vršiti za potrebe

Federacije BiH, kantona, grada, općine, javnih preduzeća i javnih ustanova ako

zakonom nije drukčije određeno. Finacijska sredstva (Troškove) za sprovođenje odluke odnosno postupka eksproprijacije snosi korisnik eksproprijacije.

Pravni osnov za donošenje Odluke sadržan je u članu 14. stav 4. Zakona o eksproprijaciji kojim je određeno da Odluku o utvrđivanju javnog interesa za izgradnju ili izvođenje radova na području grada donosi gradsko vijeće na čijem se području namjerava graditi objekt u skladu sa planskim dokumentima prostornog uređenja. Prema tome, nadležna služba ispitala je postojanje formalnih uslova za utvrđivanje Javnog interesa i utvrdila da isti postoje, a općinsko vijeće raspravlja i donosi odluku dali je u konkretnom slučaju ispunjen materijalni uslov za donošenje odluke a to je Javni interes.

Protiv ove odluke ne može se izjaviti žalba ali se može voditi upravni spor podnošenjem tužbe u zakonskom roku od 30 dana od dana prijema, prema članu 16. stav. 5. Zakona o eksproprijaciji za čije je vođenje u konkretnom slučaju nadležan kantonalni sud u Bihaću u skladu sa članom 5. i članom 18. Zakona o upravnim sporovima (Sl. novine F BiH broj: 9/05).

Broj:01/GV-27-15447/20

Datum:30.12.2020.godine

**PREDSJEDAVALJUĆI GV-a
Hozanović Rifet**

.....
24. Na osnovu člana 2.12., stav (5) Izbornog zakona Bosne i Hercegovine („Službeni glasnik BiH“, broj:23/01, 7/02, 902, 20/02, 25/02, 4/04, 20/04, 25/05, 52/05, 65/05, 77/05, 11/06, 24/06, 32/07, 33/08, 37/08, 32/10, 18/13, 7/14 i 31/16), člana 12. i 21. Zakona o lokalnoj samoupravi USK („Službeni glasnik USK“, broj:8/11), člana 7. Uputstva o utvrđivanju kvalifikacija, broja, imenovanju i razrješenju i obuci članova izborne komisije osnovne izborne jedinice u Bosni i Hercegovini („Službeni glasnik BiH“-prečišćeni tekst, broj:29/18 i 36/19) i člana 24 i 118. Statuta Općine Cazin („Sl.novine Općine Cazin, broj:13/10), a u vezi sa članom 8. i 25. Statutarne odluke („Sl. novine Grada Cazin“ broj 1/17), Gradsko vijeće Grada Cazina na svojoj I sjednici, održanoj dana 30.12.2020.godine, donosi:

**ODLUKU
o objavljivanju Javnog oglasa za
imenovanje redovnog**

**člana Gradske izborne komisije Grada
Cazin**

Član 1.

Ovom Odlukom objavljuje se Javni oglas za imenovanje jednog redovnog člana Gradske izborne komisije Grada Cazin (u daljem tekstu: Komisija).

Član 2.

Javni oglas iz člana 1. ove Odluke objavit će se u programu „Radio televizije“ Cazin, putem oglasne ploče i web stranice Grada Cazin.

Član 3.

- (1) Pored općih uvjeta propisanih članom 2.2. Izbornog zakona Bosne i Hercegovine, kandidati na mjesto člana Komisije moraju ispunjavati sljedeće uvjete:
- a) da imaju prebivalište u Gradu Cazin,
 - b) da imaju završen fakultet VII/1 stepen stručne spreme ili završen fakultet Bolonjskog sistema studiranja sa najmanje 180 ETCS
 - c) da posjeduju iskustvo u provođenju izbora.

Izuzetno član komisije može biti:

- lice sa prebivalištem iz druge općine, ukoliko nema kandidata sa prebivalištem u općini za koju se imenuje izborna komisije koji ispunjavaju uslove tražene javnim oglasom
- lice koje ima VII/1 stepen stručne spreme, završen pravni fakultet, odnosno završen pravni fakultet bolonjskog sistema studiranja s najmanje 180 ETCS, bez izbornog iskustva propisanog stavom 2. ovog člana.
- lice koje ima završenu višu školu, odnosno VI stepen stručne spreme ukoliko se radi o općini koja ima manje od 1.000 birača upisanih u Centralni birački spisak ili ako je potrebno ispoštovati odredbe člana 2.14 stav (1) Izbornog zakona BiH ili ukoliko nema kandidata koji

ispunjavaju uslove iz člana 3.stav (1) tačka b) ove Odluke.

(2) Pod iskustvom o provođenju izbora podrazumijeva se:

- a) članstvo u izbornoj komisiji,
- b) članstvo u biračkom odboru na izborima obuhvaćenim Izbornim zakonom BiH.

Član 4.

Rok za podnošenje prijave po javnom oglasu iz čl. 1. ove Odluke je osam dana od dana posljednje objave Javnog oglasa.

Član 5.

Mandat izabranog člana Komisije traje sedam godina i teče od dana davanja saglasnosti Centralne izborne komisije Bosne i Hercegovine na odluku o imenovanju člana Komisije donesenu od strane ovog vijeća.

Član 6.

Ovlašćuje se Komisija za izbor i imenovanje Gradskog vijeća Grada Cazin za provođenje postupka po javnom oglasu.

Član 7.

- (1) Član Komisije može biti lice sa pravom glasa.
- (2) Član Komisije može biti lice sa odgovarajućom stručnošću u provođenju izbora, u skladu sa odredbama člana 3. ove Odluke.
- (3) Gradsko vijeće Grada Cazina će u sastavu Gradske izborne komisije osigurati zastupljenost spolova u skladu sa Zakonom o ravnopravnosti spolova u BiH.

Član 8.

- (1) Za člana Komisije ne može biti imenovano lice:
 - a) koje se ne može kandidirati u smislu odredaba članova 1.6, 1.7 i 1.7 a Izbornog zakona BiH,
 - b) koje je član najvišeg izvršno - političkog organa političke stranke ili koalicije (predsjednik, potpredsjednik, generalni sekretar

ili član izvršnog odbora ili glavnog odbora),

- c) koje je nosilac izabranog mandata ili je član izvršnog organa vlasti, osim u slučajevima predviđenim članom 2.12, stav (4) Izbornog zakona BiH,
 - d) koje je kandidat za izbore za bilo koji nivo vlasti,
 - e) kojom je izrečena kazna za radnju koja predstavlja težu povredu izbornih zakona ili propisa za koju lično odgovorno, u posljednje četiri godine, računajući od dana pravosnažnosti odluke.
 - f) koje obavlja izvršnu funkciju, kako je utvrđeno odredbom člana 1.8 stav (6) Izbornog zakona BiH, odnosno lice koje je na dužnost imenovalo Vijeće ministara BiH, Vlada Federacije BiH, Vlada Republike Srpske, kantonalna vlada i općinsko vijeće, odnosno skupština općine."
- (2) Član Komisije, u smislu odredaba člana 2.12, stav (4) Izbornog zakona BiH, može biti: predsjednik ili sudija redovnog suda, sekretar općinskog vijeća, odnosno skupštine općine i gradskog vijeća, lica profesionalno zaposlena u općinskim organima uprave i druga lica, ako ispunjavaju uslove određene članom 2.2. Izbornog zakona BiH, a nemaju smetnji iz člana 2.3 Izbornog zakona BiH.
- (3) Sastav Komisije je multietničan, tako da odražava zastupljenost konstitutivnih naroda, uključujući i ostale, u izbornoj jedinici za koju je osnovana, vodeći računa o posljednjem popisu stanovništva provedenom na državnom nivou. Sastav Komisije će, u pravilu, održavati ravnopravnu zastupljenost spolova.

Član 9.

Za objavljivanje Javnog oglasa za imenovanje člana Komisije odgovorni su

Komisija za izbor i imenovanje Gradskog vijeća Grada Cazina i Služba za stručne poslove Gradskog vijeća.

Član 10.

Ova Odluka stupa na snagu osmog dana od dana objavljivanja u "Službenim novinama Grada Cazina".

Broj:01/GV-19-15459/20

Datum:30.12.2020 . godine

PREDSJEDAVALAČI GV-a Hozanović Rifet

.....
25. Na osnovu člana 35. Zakona o budžetima u Federaciji Bosne i Hercegovine ("Službene novine FBiH", broj: 102/13, 9/14, 13/14, 8/15, 91/15, 102/15, 104/16, 5/18,11/19 i 99/19) i člana 24. Statuta Općine Cazina ("Službene novine Općine Cazina", broj: 13/10), u vezi s članom 25. Statutarne Odluke o organizaciji Grada Cazina u skladu sa Zakonom o Gradu Cazina ("Službene novine Grada Cazina" broj: 1/17), a na prijedlog Gradonačelnika, Gradsko vijeće Grada Cazina na I redovnoj sjednici održanoj dana 30.12.2020. godine, donosi

O D L U K U **O PRIVREMENOM FINANSIRANJU** **GRADA CAZINA** **ZA PERIOD JANUAR - MART 2021.** **GODINE**

Član 1.

Ovom Odlukom odobrava se privremeno finansiranje Grada Cazina za period 01. 01. - 31. 03. 2021. godine.

Član 2.

Privremeno finansiranje Grada Cazina za period iz člana 1. ove Odluke utvrđuje se u iznosu od 4.312.587,45 KM srazmjerno sredstvima utrošenim u istom periodu prethodne godine.

Izuzetno od stava 1. ovog člana, mogu se izvršavati rashodi i izdaci iz osnova unutrašnjeg i vanjskog duga do visine stvorenih obaveza, kao i rashodi i izdaci koji se finansiraju iz uplaćenih i prenesenih pomoći, donacija i prihoda za posebne namjene prema odlukama Gradonačelnika na prijedlog budžetskog korisnika.

Član 3.

Sredstva Budžeta utrošena u periodu privremenog finansiranja izvršavat će se u skladu sa Odlukom o izvršavanju budžeta Grada Cazina za 2020. godinu („Službeni novine Grada Cazina“, broj: 1/20 i 9/20).

Član 4.

U periodu privremenog finansiranja, finansiraju se isti programi, a korisnici ne smiju povećavati broj zaposlenih u odnosu na stanje 31. decembra prethodne godine.

Budžetski korisnici ne mogu započeti nove ili proširene programe i aktivnosti dok se ne donese budžet.

Nakon proteka privremenog finansiranja, u tom periodu ostvareni prihodi i primici, te izvršeni rashodi i izdaci uključuju se u budžet tekuće godine.

Član 5.

Budžet se mora donijeti najkasnije 31. marta tekuće godine.

Ukoliko se budžet ne donese do 31. marta, nakon toga neće se izvršavati rashodi u bilo koju svrhu, osim otplate duga, sve dok se budžet ne donese.

Član 6.

Ova Odluka stupa na snagu danom donošenja i objavljuje se u "Službenim novinama Grada Cazina", a primjenjivaće se od 01. 01. 2021. godine.

Broj:01/GV-11-15448/20

Datum:30.12.2020.godine

PREDSJEDAVALAČI GV-a Hozanović Rifet

.....
26. Na osnovu poglavlja VI, člana 6 tačka e. Ustava Unsko-sanskog kantona („Službeni glasnik USK-a“, broj: 1/04), člana 8. Zakona o Gradu Cazina („Službene novine F BiH“, broj: 32/17) i člana 8. Statutarne Odluke o organizaciji Grada Cazina u skladu sa Zakonom o Gradu Cazina („Službene novine Grada Cazina“, broj: 1/17), na osnovu člana 3. stav 3 i 4. Odluke o nerazvrstanim cestama na području grada Cazina („Službene novine Grada Cazina“, broj: 6/18, 7/19 i 8/20), te u vezi sa članom 363. stav 3. Zakona o stvarnim pravima („Službeni novine F BiH“, broj: 4/11, 11/11 i 13/12)) i člana 24 i 118. Statuta Općine Cazina („Sl. novine Općine Cazina, broj:13/10), a u vezi sa članom 8. i 25.

Statutarne odluke („Sl. novine Grada Cazina“ broj 1/17), Gradsko vijeće Grada Cazina na svojoj I redovnoj sjednici održanoj dana 30.12.2020. godine, d o n o s i

**ODLUKU
o gubitku statusa javnog dobra u općoj
upotrebi**

Član 1.

Utvrđuje se gubitak statusa javnog dobra u općoj upotrebi na nekretnini koja nosi oznaku k.č. broj: 1845/2 k.o. Ostrožac, u površini od 230 m², u posjedu DR SV JAVNO DOBRO PUTEVI, naziv parcele „PUT GREBLJA“, način korištenja „Prilazni put“, upisana u posjedovni list broj: 144 k.o. Ostrožac sa dijelom 1/1, što po starom katastarskom operatu predstavlja k.č. broj: 52/14 SP_Ostrožac, upisana u zk.ul.br. 172 SP_Ostrožac, jer ne služi općoj upotrebi.

Član 2.

Na nekretnini iz člana 1. ove Odluke u katastarskom operatu grada Cazina brisat će se upis posjeda „DR SV JAVNO DOBRO PUTEVI“ i upisati posjed u korist JU „Komunalno stambeni fond“ Grada Cazina i u zk. uložku brisat će se upis prava vlasništva sa „Dobro u opštoj upotrebi“ i upisati pravo vlasništva u korist JU „Komunalno-stambeni fond“ Grada Cazina, sa udjelom 1/1.

Član 3.

Nakon što se u Službi za imovinsko pravne, geodetske i katastarske poslove grada Cazina izvrši upis posjeda i u Zemljišnoknjižnom uredu Općinskog suda u Cazinu, izvrši se uknjižba prava vlasništva po osnovu odluke o gubitku statusa javnog dobra za predmetnu nekretninu iz čl.1. ove Odluke, te posjed i vlasništvo pređe u korist JU „Komunalno-stambeni fond“ grad Cazina, sa udjelom 1/1, ovlašćuje se direktor JU „Komunalno-stambeni fond“ Grad Cazina, da kod notara zaključi Ugovor o prodaji predmetne nekretnine iz čl.1. ove Odluke, shodno važećim dokumentima (zemljišnoknjižni izvadak i posjedovni list)

Član 4.

Za izvršenje ove Odluke zadužuje se Služba za imovinsko- pravne, geodetske i katastarske poslove grada Cazina i Javna ustanova „Komunalno-stambeni fond“ Cazina.

Član 5.

Sve troškove u vezi prenosa prava na nekretnini iz člana 1. ove Odluke, odnosno troškove notarske obrade Ugovora o prodaji nekretnine, porez i troškove provođenja ugovora, snosi podnosilac zahtjeva.

Član 6.

Ova Odluka stupa na snagu danom donošenja, a ima se objaviti u „Službenim novinama Grada Cazina“.

Broj:01/GV-27-15456/20

Datum:30.12.2020.godine

PREDSJEDAVAJUĆI GV-a
Hozanović Rifet

.....
27. Na osnovu člana 8. Statutarne Odluke o organizaciji Grada Cazina u skladu sa Zakonom o Gradu Cazinu ("Službene novine Grada Cazina, broj: 1/17) i člana 115. Poslovnika o radu općinskog vijeća općine Cazina ("Službene novine općine Cazina", broj:1/11), Gradsko vijeće Grada Cazina, na I sjednici održanoj dana 30.12. 2020. godine **donijelo je**

ODLUKU

**o usvajanju Gender akcionog plana Grada
Cazina za period od 2020. do 2024. godine**

I

Usvaja se Gender akcioni plan Grada Cazina za period od 2020. do 2024. godine.

II

Za realizaciju ove Odluke zadužuju se gradske službe i Komisija za ljudska prava i ravnopravnost spolova.

III

Ova Odluka stupa na snagu danom donošenja i objavit će se u „Službenim novinama Grada Cazina“.

Br: 01/GV-04-15451/20

Datum: 30.12.2020.godine

PREDSJEDAVAJUĆI GV-a
Hozanović Rifet

.....
28. Na osnovu člana 8. Statutarne Odluke o organizaciji Grada Cazina u skladu sa Zakonom o Gradu Cazinu ("Službene novine Grada Cazina, broj: 1/17) i člana 115.

Poslovnika o radu općinskog vijeća općine Cazina ("Službene novine općine Cazina", broj:1/11), Gradsko vijeće Grada Cazina, na I redovnoj sjednici održanoj dana 30.12.2020. godine **donijelo je**

ODLUKU

o usvajanju Akcionog plana za održivu energiju i borbu protiv klimatskih promjena Grada Cazina za period do 2030. godine

I

Usvaja se Akcioni plan za održivu energiju i borbu protiv klimatskih promjena (SECAP) Grada Cazina za period do 2030. godine.

II

Za realizaciju ove Odluke zadužuju se Služba za urbanizam i zaštitu okoliša, Služba za upravljanje razvojem i Služba za finansije, računovodstvo i trezor.

III

Ova Odluka stupa na snagu danom donošenja i objavit će se u „Službenim novinama Grada Cazina“.

Br: 01/GV-13-15453/20

Datum: 30.12.2020.godine

PREDSJEDAVAJUĆI GV-a
Hozanović Rifet

.....
29. Na osnovu člana 8. Statutarne Odluke o organizaciji Grada Cazina u skladu sa Zakonom o Gradu Cazinu ("Službene novine Grada Cazina, broj: 1/17) i člana 115. Poslovnika o radu općinskog vijeća općine Cazina ("Službene novine općine Cazina", broj:1/11), Gradsko vijeće Grada Cazina, na I sjednici održanoj dana 30.12. 2020. godine **donijelo je**

ODLUKU

o usvajanju godišnjeg plana potencijalnih projekata javno-privatnog partnerstva u Gradu Cazinu

I

Usvaja se godišnji plan potencijalnih projekata javno-privatnog partnerstva u Gradu Cazinu za 2021. godinu.

II

Gradonačelnik će, u roku od 15 dana od dana donošenja ove Odluke, donijeti akt o formiranju projektnog tima za pripremu prijedloga projekata JPP.

II

Po završetku izrade prijedloga projekata JPP, isti će se dostaviti Gradskom vijeću Grada Cazina na usvajanje.

IV

Ova Odluka stupa na snagu danom donošenja i objavit će se u Službenim novinama Grada Cazina.

Br: 01/GV-04-15455/20

Datum: 30.12.2020.godine

PREDSJEDAVAJUĆI GV-a
Hozanović Rifet

.....
30. Na osnovu člana 8. Statutarne Odluke o organizaciji Grada Cazina u skladu sa Zakonom o Gradu Cazinu ("Službene novine Grada Cazina, broj: 1/17) i člana 115. Poslovnika o radu općinskog vijeća općine Cazina ("Službene novine općine Cazina", broj:1/11), Gradsko vijeće Grada Cazina, na I sjednici održanoj dana 30.12.2020. godine **donijelo je**

ODLUKU

o usvajanju srednjoročnog plana potencijalnih projekata javno-privatnog partnerstva u Gradu Cazinu

I

Usvaja se srednjoročni plan potencijalnih projekata javno-privatnog partnerstva u Gradu Cazinu za period od 2021. do 2023. godine.

II

Gradonačelnik će, u roku od 15 dana od dana donošenja ove Odluke, donijeti akt o formiranju projektnog tima za pripremu prijedloga projekata JPP.

III

Po završetku izrade prijedloga projekata JPP, isti će se dostaviti Gradskom vijeću Grada Cazina na usvajanje.

IV

Ova Odluka stupa na snagu danom donošenja i objavit će se u Službenim novinama Grada Cazina.

Br: 01/GV-04-15454/20
Datum:30.12.2020.godine

PREDSJEDAVAJUĆI GV-a
Hozanović Rifet

.....
31. Na osnovu člana 13. Zakona o principima lokalne samouprave u FBiH («Službene novine FBiH» broj: 49/06), člana 24. i 30. Statuta Općine Cazin («Službene novine Općine Cazin», broj:13/10), a u vezi sa članom 8. i 25. Statutarne odluke (Sl. novine Grada Cazin broj 1/17), člana 37.- 42. i člana 58. Poslovnika o radu Općinskog vijeća Općine Cazin («Službene novine Općine Cazin», broj:1/11), Gradsko vijeće Grada Cazin na I konstituirajućoj sjednici održanoj dana, 25.12.2020.godine, donosi

O D L U K U
o imenovanju Komisije za izbor i imenovanje

Član 1.

Imenuje se Komisija za izbor i imenovanje Gradskog vijeća Grada Cazin u sastavu kako slijedi:

1. Haris Ćoralić, predsjednik,
2. Nerma Lulić, zamjenik predsjednika,
3. Nejra Mesić, član,
4. Salih Mesić, član,
5. Ikanović Samir član.

Član 2.

Djelokrug rada i nadležnost Komisije za izbor i imenovanje, utvrđen je članom 52. Poslovnika o radu Općinskog vijeća Općine Cazin.

Član 3.

Ova Odluka stupa na snagu danom donošenja i ima se objaviti u «Službenim novinama Grada Cazin».

Broj: 01/GV-04-15308/20
Datum: 25.12.2020.godine

Privremeni Predsjedavajući GV-a
Lelić Refik

.....

32. Na osnovu člana 13. Zakona o principima lokalne samouprave u FBiH («Službene novine FBiH» broj: 49/06), člana 24. i 30. Statuta Općine Cazin («Službene novine Općine Cazin», broj:13/10), a u vezi sa članom 8. i 25. Statutarne odluke (Sl. novine Grada Cazin broj 1/17), člana 37.- 42. i člana 58. Poslovnika o radu Općinskog vijeća Općine Cazin («Službene novine Općine Cazin», broj:1/11), Gradsko vijeće Grada Cazin na I konstituirajućoj sjednici održanoj dana, 25.12.2020.godine, donosi

O D L U K U

o imenovanju Komisije za rukovođenje tajnim glasanjem

Član 1.

Imenuje se Komisija za rukovođenje tajnim glasanjem Gradskog vijeća Grada Cazin u sastavu kako slijedi:

1. Asmir Hatić, predsjednik,
2. Denis Račić, zamjenik predsjednika,
3. Sanel Zulić, član,

Član 2.

Djelokrug rada i nadležnost Komisije za rukovođenje tajnim glasanjem, utvrđen je članom 53. Poslovnika o radu Općinskog vijeća Općine Cazin.

Član 3.

Ova Odluka stupa na snagu danom donošenja i ima se objaviti u «Službenim novinama Grada Cazin».

Broj: 01/GV-04-15307/20
Datum:25.12.2020.godine

Privremeni predsjedavajući GV-a
Lelić Refik

.....
33. Na osnovu člana 13. Zakona o principima lokalne samouprave u FBiH («Službene novine FBiH» broj: 49/06), člana 24. i 30. Statuta Općine Cazin («Službene novine Općine Cazin», broj:13/10), a u vezi sa članom 8. i 25. Statutarne odluke (Sl. novine Grada Cazin broj 1/17), člana 37.- 42. i člana 58. Poslovnika o radu Općinskog vijeća Općine Cazin («Službene novine Općine Cazin», broj:1/11), Gradsko vijeće Grada Cazin na I redovnoj sjednici održanoj dana, 30.12.2020.godine, donosi

O D L U K U

o imenovanju Komisije za žalbe, predstavke i pritužbe

Član 1.

Imenuje se Komisija za žalbe, predstavke i pritužbe Gradskog vijeća Grada Cazin u sastavu kako slijedi:

1. Mesić Nejra, predsjednik,
2. Mujadžić Salih, zamjenik predsjednika,
3. Lulić Nerma, član,
4. Samardžić Sulejman, član,
5. Beširević Dževad, član.

Član 2.

Djelokrug rada i nadležnost Komisije za žalbe, predstavke i pritužbe utvrđen je članom 58. Poslovnika o radu Općinskog vijeća Općine Cazin.

Član 3.

Ova Odluka stupa na snagu danom donošenja i ima se objaviti u «Službenim novinama Grada Cazin».

Broj: 01/GV-04-15458/20

Datum:30.12.2020.godine

PREDSJEDAVAJUĆI GV-a
Hozanović Rifet

.....

34. Na osnovu člana 13. Zakona o principima lokalne samouprave u FBiH («Službene novine FBiH» broj: 49/06), člana 24. i 30. Statuta Općine Cazin («Službene novine Općine Cazin», broj:13/10), a u vezi sa članom 8. i 25. Statutarne odluke (Sl. novine Grada Cazin broj 1/17), člana 37.- 42. i člana 55. Poslovnika o radu Općinskog vijeća Općine Cazin («Službene novine Općine Cazin», broj:1/11), Gradsko vijeće Grada Cazin na I redovnoj sjednici održanoj dana, 30.12.2020.godine, donosi

O D L U K U

o imenovanju Komisije za finansije i budžet

Član 1.

Imenuje se Komisija za finansije i budžet Gradskog vijeća Grada Cazin u sastavu kako slijedi:

1. Beganović Nermina, predsjednik,
2. Nuhanović Alma, zamjenik predsjednika,

3. Durić Sunita, član,
4. Čataković Elma, član,
5. Prošić Osman, član.

Član 2.

Djelokrug rada i nadležnost Komisije za finansije i budžet, utvrđen je članom 55. Poslovnika o radu Općinskog vijeća Općine Cazin.

Član 3.

Ova Odluka stupa na snagu danom donošenja i ima se objaviti u «Službenim novinama Grada Cazin».

Broj: 01/GV-04-15458-2/20

Datum:30.12.2020.godine

PREDSJEDAVAJUĆI GV-a
Hozanović Rifet

.....

35. Na osnovu člana 13. Zakona o principima lokalne samouprave u FBiH («Službene novine FBiH» broj: 49/06), člana 24. i 30. Statuta Općine Cazin («Službene novine Općine Cazin», broj:13/10), a u vezi sa članom 8. i 25. Statutarne odluke (Sl. novine Grada Cazin broj 1/17), člana 37.- 42. i člana 57. Poslovnika o radu Općinskog vijeća Općine Cazin («Službene novine Općine Cazin», broj:1/11), Gradsko vijeće Grada Cazin na I redovnoj sjednici održanoj dana, 30.12.2020.godine, donosi

O D L U K U

o imenovanju Komisije za koordinaciju i rad MZ i lokalnu samoupravu

Član 1.

Imenuje se Komisija za koordinaciju i rad MZ i lokalnu samoupravu Gradskog vijeća Grada Cazin u sastavu kako slijedi:

1. Bašić Esed, predsjednik,
2. Račić Denis, zamjenik predsjednika,
3. Begić Mujo, član,
4. Toromanović Hamdija, član,
5. Kovačević Hamdija, član.

Član 2.

Djelokrug rada i nadležnost Komisije za koordinaciju i rad MZ i lokalne samouprave Gradskog vijeća Grada Cazin utvrđen je

članom 57. Poslovnika o radu Općinskog vijeća Općine Cazin.

Član 3.

Ova Odluka stupa na snagu danom donošenja i ima se objaviti u «Službenim novinama Grada Cazin».

Broj: 01/GV-04-15458-1/20

Datum: 30.12.2020. godine

PREDSJEDAVAJUĆI GV-a
Hozanović Rifet

.....
36. Na osnovu člana 13. Zakona o principima lokalne samouprave u FBiH («Službene novine FBiH» broj: 49/06), člana 24. i 30. Statuta Općine Cazin («Službene novine Općine Cazin», broj:13/10), a u vezi sa članom 8. i 25. Statutarne odluke (Sl. novine Grada Cazin broj 1/17), člana 37.- 42. i člana 56. Poslovnika o radu Općinskog vijeća Općine Cazin («Službene novine Općine Cazin», broj:1/11), Gradsko vijeće Grada Cazin na I redovnoj sjednici održanoj dana, 30.12.2020.godine, donosi

O D L U K U
o imenovanju Komisije za obrazovanje,
kulturu, sport i mlade

Član 1.

Imenuje se Komisija za obrazovanje, kulturu, sport i mlade Gradskog vijeća Grada Cazin u sastavu kako slijedi:

1. Nuhanović Alma, predsjednik,
2. Mujić Emina, zamjenik predsjednika,
3. Hatić Asmir, član,
4. Draganović Danijela, član,
5. Redžić Arnela, član.

Član 2.

Djelokrug rada i nadležnost Komisije za obrazovanje, kulturu, sport i mlade utvrđen je članom 56. Poslovnika o radu Općinskog vijeća Općine Cazin.

Član 3.

Ova Odluka stupa na snagu danom donošenja i ima se objaviti u «Službenim novinama Grada Cazin».

Broj: 01/GV-04-15458-3/20

Datum: 30.12.2020.godine

PREDSJEDAVAJUĆI GV-a
Hozanović Rifet

.....
37. Na osnovu člana 13. Zakona o principima lokalne samouprave u FBiH («Službene novine FBiH» broj: 49/06), člana 24. i 30. Statuta Općine Cazin («Službene novine Općine Cazin», broj:13/10), a u vezi sa članom 8. i 25. Statutarne odluke (Sl. novine Grada Cazin broj 1/17), člana 37.- 42. i člana 54. Poslovnika o radu Općinskog vijeća Općine Cazin («Službene novine Općine Cazin», broj:1/11), Gradsko vijeće Grada Cazin na I redovnoj sjednici održanoj dana, 30.12.2020.godine, donosi

O D L U K U
o imenovanju Statutarne komisije

Član 1.

Imenuje se Statutarna komisija Gradskog vijeća Grada Cazin u sastavu kako slijedi:

1. Dolić Malik, predsjednik,
2. Mujić Emina, zamjenik predsjednika,
3. Bašić Esed, član,
4. Ikanović Samir, član,
5. Rošić Zlatan, član.

Član 2.

Djelokrug rada i nadležnost Statutarne komisije utvrđen je članom 54. Poslovnika o radu Općinskog vijeća Općine Cazin.

Član 3.

Ova Odluka stupa na snagu danom donošenja i ima se objaviti u «Službenim novinama Grada Cazin».

Broj: 01/GV-04-15458-4/20

Datum: 30.12.2020. godine

PREDSJEDAVAJUĆI GV-a
Hozanović Rifet

.....
38. Na osnovu člana 13. Zakona o principima lokalne samouprave u FBiH («Službene novine FBiH» broj: 49/06), člana 24. i 30. Statuta Općine Cazin («Službene novine Općine Cazin», broj:13/10), a u vezi sa članom 8. i 25. Statutarne odluke (Sl. novine Grada Cazin broj 1/17), člana 37.- 42. i člana 59. Poslovnika o radu Općinskog vijeća Općine Cazin («Službene novine Općine Cazin», broj:1/11), Gradsko vijeće Grada Cazin na I redovnoj sjednici održanoj dana, 30.12.2020.godine, donosi

ODLUKU
o imenovanju Komisije za odlikovanja i
općinska priznanja

Član 1.

Imenuje se Komisija za odlikovanja i općinska priznanja Gradskog vijeća Grada Cazin u sastavu kako slijedi:

1. Zulfić Senad, predsjednik,
2. Hatić Asmir, zamjenik predsjednika,
3. Omerčević Enes, član,
4. Mizić Mersad, član,
5. Mesić Salih, član.

Član 2.

Djelokrug rada i nadležnost Komisije za odlikovanja i općinska priznanja utvrđen je članom 59. Poslovnika o radu Općinskog vijeća Općine Cazin.

Član 3.

Ova Odluka stupa na snagu danom donošenja i ima se objaviti u «Službenim novinama Grada Cazin».

Broj: 01/GV-04-15458-5/20

Datum: 30.12.2020. godine

PREDSJEDAVAJUĆI GV-a
Hozanović Rifet

.....

39. Na osnovu člana 13. Zakona o principima lokalne samouprave u FBiH («Službene novine FBiH» broj: 49/06), člana 24. i 30. Statuta Općine Cazin («Službene novine Općine Cazin», broj:13/10), a u vezi sa članom 8. i 25. Statutarne odluke (Sl. novine Grada Cazin broj 1/17), člana 37.- 42. i člana 60. Poslovnika o radu Općinskog vijeća Općine Cazin («Službene novine Općine Cazin», broj:1/11), Gradsko vijeće Grada Cazin na I redovnoj sjednici održanoj dana, 30.12.2020.godine, donosi

ODLUKU
o imenovanju Komisije za ljudska prava i
ravnopravnost spolova

Član 1.

Imenuje se Komisija za ljudska prava i ravnopravnost spolova Gradskog vijeća Grada Cazin u sastavu kako slijedi:

1. Durić Sunita, predsjednik,

2. Beganović Nermina, zamjenik predsjednika,
3. Kapić Rahmane, član,
4. Murtić Seno, član,
5. Ikanović Samir, član.

Član 2.

Djelokrug rada i nadležnost Komisije za ljudska prava i ravnopravnost spolova utvrđen je članom 60. Poslovnika o radu Općinskog vijeća Općine Cazin.

Član 3.

Ova Odluka stupa na snagu danom donošenja i ima se objaviti u «Službenim novinama Grada Cazin».

Broj: 01/GV-04-15458-6/20

Datum:30.12.2020.godine

PREDSJEDAVAJUĆI GV-a
Hozanović Rifet

.....

40. Na osnovu člana 13. Zakona o principima lokalne samouprave u FBiH («Službene novine FBiH» broj: 49/06), člana 24. i 30. Statuta Općine Cazin («Službene novine Općine Cazin», broj:13/10), a u vezi sa članom 8. i 25. Statutarne odluke (Sl. novine Grada Cazin broj 1/17), člana 37.- 42. i člana 51. Poslovnika o radu Općinskog vijeća Općine Cazin («Službene novine Općine Cazin», broj:1/11), Gradsko vijeće Grada Cazin na I redovnoj sjednici održanoj dana, 30.12.2020.godine, donosi

ODLUKU
o imenovanju Etičkog odbora

Član 1.

Imenuje se Etički odbor Gradskog vijeća Grada Cazin u sastavu kako slijedi:

1. Hozanović Rifet, predsjednik,
2. Zulfić Senad, zamjenik predsjednika,
3. Begić Mujo, član,
4. Čoralić Haris, član,
5. Misaljević Adis, član.

Član 2.

Ova Odluka stupa na snagu danom donošenja i ima se objaviti u «Službenim novinama Grada Cazin».

Broj: 01/GV-04-15458-7/20

Datum:30.12.2020.godine

Datum:30.12.2020.godine

**PREDSJEDAVAJUĆI GV-a
Hozanović Rifet**

.....
41. Na osnovu člana 9.stav 2. Zakona o ministarskim, vladinim i drugim imenovanjima F BiH („Službene novine F BiH“ broj: 12/03, 34/03 i 65/13), člana 24. i 30. Statuta Općine Cazin («Službene novine Općine Cazin», broj:13/10), a u vezi sa članom 8. i 25. Statutarne odluke (Sl. novine Grada Cazin broj 1/17, Gradsko vijeće Grada Cazina na I konstituirajućoj sjednici održanoj dana, 30.12.2020.godine, donosi

**R J E Š E N J E
o imenovanju Komisije za izbor u
reguliranim organima**

Član 1.

Imenuje se Komisija za izbor u reguliranim organima (javne ustanove) u kojima Gradsko vijeće Cazin kao osnivač reguliranog organa ima zakonito pravo da vrši konačna imenovanja u sastavu kako slijedi:

1. Ismet Đuzelić, predsjednik,
2. Jasna Samardžić, zamjenik predsjednika,
3. Hidajeta Halkić, član,
4. Amir Muminović, član,
5. Jasmin Salkić, član.

Član 2.

Komisija iz člana 1. ovog rješenja je zadužena za pripremanje javnog oglasa, pregledavanje prijave po objavljenom oglasu za popunu upražnjene pozicije i sačinjavanju rang liste kandidata, u skladu sa Zakonom o ministarskim, vladinim i drugim imenovanjima F BiH.

Standardi i kriteriji za imenovanje upražnjenih pozicija u reguliranim organima (javne ustanove) koji se primjenjuju i koji su sastavni dio oglasa za upražnjenu poziciju utvrđeni su važećim Zakonom o ministarskim, vladinim i drugim imenovanjima F BiH i Pravilima javnih ustanova.

Član 3.

Ovo Rješenje stupa na snagu danom donošenja, a ima se objaviti u «Službenim novinama Grada Cazin».

Broj: 01/GV-04-4359/20

**PREDSJEDAVAJUĆI GV-a
Hozanović Rifet**

.....
42. Na osnovu člana 24. Statuta općine Cazin („Službene novine Općine Cazin“, broj:13/10), člana 8. Statutarne Odluke o organizaciji Grada Cazin u skladu sa Zakonom o Gradu Cazin („Službene novine Grada Cazin“, broj: 1/17) i člana 11. – 14. i člana 120. Poslovnika o radu Općinskog vijeća („Službene novine Općine Cazin“, broj:1/11), Gradsko vijeće Grada Cazina na svojoj I konstituirajućoj sjednici, održanoj dana 25.12.2020. godine, d o n o s i

**R J E Š E N J E
o izboru predsjedavajućeg Gradskog vijeća
Grada Cazin**

I

Za predsjedavajućeg Gradskog vijeća Grada Cazin, IZABRAN JE vijećnik Rifet Hozanović iz Cazina.

II

Rješenje stupa na snagu danom donošenja, a objavit će se u „Službenim novinama Grada Cazin“.

Broj:01/GV-04-4283/20

Datum:25.12.2020.godine

Privremeni predsjedavajući GV-a
Lelić Refik

.....
43. Na osnovu člana 24. Statuta općine Cazin („Službene novine Općine Cazin“, broj:13/10) i člana 11. – 14. i člana 120. Poslovnika o radu Općinskog vijeća („Službene novine Općine Cazin“, broj:1/11), člana 8. i 21. Statutarne Odluke Grada Cazin („Službene novine Grada Cazin“, broj:1/17), Gradsko vijeće Grada Cazina na svojoj I konstituirajućoj sjednici, održanoj dana 25.12.2020. godine, d o n o s i

**R J E Š E N J E
o izboru zamjenika predsjedavajućeg
Gradskog vijeća Grada Cazin**

I

Za zamjenika predsjedavajućeg Gradskog vijeća Grada Cazina, IZABRAN JE vijećnik Lelić Refik iz Cazina.

II

Rješenje stupa na snagu danom donošenja, a objavit će se u „Službenim novinama Grada Cazina“.

Broj:01/GV-04-4285/20
Datum:25.12.2020.godine

PREDSJEDAVAJUĆI GV-a Hozanović Rifet

.....

44. Na osnovu člana 24. Statuta općine Cazina („Službene novine Općine Cazina“, broj:13/10) i člana 11. – 14. i člana 120. Poslovnika o radu Općinskog vijeća („Službene novine Općine Cazina“, broj:1/11), člana 8. i 21. Statutarne Odluke Grada Cazina („Službene novine Grada Cazina“, broj:1/17), Gradsko vijeće Grada Cazina na svojoj I konstituirajućoj sjednici, održanoj dana 25.12.2020. godine, d o n o s i

R J E Š E N J E o izboru zamjenika predsjedavajućeg Gradskog vijeća Grada Cazina

I

Za zamjenika predsjedavajućeg Gradskog vijeća Grada Cazina, IZABRAN JE vijećnik Misaljević Adis iz Cazina.

II

Rješenje stupa na snagu danom donošenja, a objavit će se u „Službenim novinama Grada Cazina“.

Broj:01/GV-04-4285-1/20
Datum:25.12.2020.godine

PREDSJEDAVAJUĆI GV-a Hozanović Rifet

.....

45. Na osnovu člana 24. Statuta Općine Cazina („Sl. novine Općine Cazina“, broj:13/10), a u vezi sa članom 8. i 25. Statutarne odluke (Sl. novine Grada Cazina broj 1/17), te člana 47. Poslovnika o radu

Općinskog vijeća broj:01/V-05-995/11 od 21.01.2011.godine, u predmetu imenovanja u skladu sa prijedlogom JU „Centar za socijalni rad“ Cazina broj:03/31-858/20-2 od 12.10.2020.godine, Gradsko vijeće Grada Cazina na svojoj I sjednici, održanoj dana 30.12.2020.godine, u svojstvu odgovornog javnog službenika, donosi:

R J E Š E N J E o imenovanju Multisektorskog tima Grada Cazina u borbi protiv nasilja u porodici

I. U Multisektorski tim Grada Cazina u borbi protiv nasilja u porodici, imenuju se:

1. Jusić Amra, - JU „Centar za socijalni rad“ Cazina, član
Amela Toromanović – zamjenski član
2. Lipović Amir, - PS Cazina, član
Jakupović Zijad – zamjenski član
3. Abdagić Ermina, - Centar za mentalno zdravlje Cazina, član
Žunić Alma – zamjenski član
4. Šušnjar Fatima, - NVO „Žene sa Une“, član
Pečenković Mirsada – zamjenski član
5. Abazović Samir - JU „I srednja škola“ Cazina
Hebilović Alma - zamjenski član.

II. Uloga Multisektorskog tima u borbi protiv nasilja će se ogledati u radu na prevenciji nasilja u porodici, radu na rješavanju slučajeva nasilja u porodici, održavanju redovnih sastanaka tima, izradi akcionog plana, te dostavljanje godišnjih izvještaja gradonačelniku i gradskom vijeću.

III. Zadatak Multisektorskog tima Grada Cazina u slučaju nasilja u porodici je:

- Identifikacija žrtve nasilja i razloga za iniciranje intervencija,
- Evaluacija postojećih i potencijalnih faktora rizika, potreba i resursa kao i razumijevanje društvenog, porodičnog i individualnog konteksta koji utiče na trenutnu situaciju žrtve nasilja,
- Intervencija i pružanje usluga žrtvi nasilja,
- Praćenje i evaluacija intervencije.

IV. Ovo Rješenje stupa na snagu danom donošenja, a objavit će se u "Službenim novinama Grada Cazina".

Broj:01/GV-04-4360/20
Datum:30.12.2020.godine

**PREDSJEDAVAJUĆI GV-a
Hozanović Rifet**

.....
46. Na osnovu člana 24. i 118. Statuta Općine Cazina ("Službene novine Općine Cazina", broj: 13/10), i čl. 8. Statutarne Odluke o organizaciji Grada Cazina u skladu sa Zakonom o Gradu Cazina („Službene novine Grada Cazina br:1/17), u postupku razrješenja osoba rukovodnih i upravljačkih funkcija, Gradsko vijeće na redovnoj I redovnoj sjednici, održanoj dana 30.12.2020.godine, u svojstvu odgovornog javnog službenika donosi:

R J E Š E N J E
o razrješenju člana Upravnog odbora JU
„Kulturni centar" Cazina

I

Edina Delalić, razrješava se dužnosti sa pozicije člana **Upravnog odbora JU "Kulturni centar" Cazina** na koju je imenovan rješenjem Gradskog vijeća Cazina broj: 01/GV-05-1393/18 od 29.03.2018.godine, zbog odlaska u penziju.

II

Rješenje stupa na snagu danom donošenja i ima se objaviti u Službenim novinama Grada Cazina.

Broj:01/GV-04-4362/20
Datum:30.12.2020.godine

**PREDSJEDAVAJUĆI GV-a
Hozanović Rifet**

.....
47. Na osnovu člana 4. Zakona o ministarskim, vladinim i drugim imenovanjima ("Službene novine F BiH", broj: 12/03 i 34/03), člana 25. Uredbe sa zakonskom snagom o ustanovama („Sl.list R BiH“, broj:6/92), a u vezi sa članom 8. i 25. Statutarne odluke (Sl. novine Grada Cazina broj 1/17), u predmetu privremenog imenovanja članova Upravnog odbora JU „Kulturni centar“ Cazina, Gradsko vijeće Grada Cazina na svojoj I redovnoj sjednici, održanoj dana 30.12.2020.godine, u svojstvu odgovornog javnog službenika, donosi:

R J E Š E N J E
o privremenom imenovanju člana Upravnog
odbora
JU "Kulturni centar" Cazina

- I. Do okončanja postupka izbora i imenovanja člana Upravnog odbora JU „Kulturni centar“ Cazina, na način i po postupku predviđenim Zakonom o ministarskim, vladinim i drugim imenovanjima u F BiH («Službene novine F BiH», broj: 12/03, 34/03 i 65/13), za privremenog člana Upravnog odbora JU „Kulturni centar“ Cazina, a najduže na period tri (3) mjeseca imenuju se:

1. Sadiković Emina, član

- II. Mandat privremenom članu Upravnog odbora JU „Kulturni centar“ Cazina traje tri (3) meseca, a počev od dana imenovanja.

- III. Rješenje stupa na snagu danom donošenja, a objavit će se u

"Službenim novinama Grada
Cazin".

Broj:01/GV-04-4361/20
Datum:30.12.2020.godine

**PREDSJEDAVALAČI GV-a
Hozanović Rifet**

.....
48. Na osnovu člana 12. stav 3. Zakona o ministarskim, vladinim i drugim imenovanjima ("Službene novine F BiH", broj: 12/03 i 34/03), člana 37. Pravila JU „Centar za socijalni rad Cazin“ broj: 01/05-1026/17 od 21.08.2018.godine, a u vezi sa članom 8. i 25. Statutarne odluke (Sl. novine Grada Cazin broj 1/17), u predmetu imenovanja u skladu sa predloženom rang listom i akta broj: 01/GV-04-9520/20 od 12.10.2020.godine, Komisije za izbor i imenovanje u organima tijela u kojima Grad Cazin ima pravni interes i zakonito pravo da vrši imenovanja u svojstvu odgovornog javnog službenika, Gradsko vijeće Grada Cazina na svojoj I sjednici, održanoj dana 30.12.2020.godine, u svojstvu odgovornog javnog službenika, donosi:

**RJEŠENJE
o konačnom imenovanju člana Upravnog
odbora
JU „Centar za socijalni rad“ Cazin**

I. U Upravni odbor JU „Centar za socijalni rad“ Cazin, imenuje se:

Azinović Renata, član

II. Mandat navedenom članu Upravnog odbora JU „Centar za socijalni rad“ Cazin traje do 27.05.2023.godine, a počev od dana imenovanja.

III. Rješenje stupa na snagu danom donošenja, a objavit će se u "Službenim novinama Grada Cazin".

Broj:01/GV-04-4363/20
Datum:30.12.2020.godine

**PREDSJEDAVALAČI GV-a
Hozanović Rifet**

.....
49. Na osnovu člana 24. i 118. Statuta općine Cazin („Službene novine Općine Cazin“, broj:13/10) i člana 11., 12. i 13. Poslovnika o radu Općinskog vijeća („Službene novine Općine Cazin“, broj:1/11) i čl. 8. i 21. Statutarne Odluke o organizaciji Grada Cazin u skladu sa Zakonom o Gradu Cazin („Službene novine Grada Cazin“, broj: 1/17), Gradsko vijeće Grada Cazina na svojoj I konstituirajućoj sjednici, održanoj dana 25.12.2020. godine, donosi

ZAKLJUČAK

I

Prihvata se da se izvrši izbor dva zamjenika predsjedavajućeg Gradskog vijeća Grada Cazin.

II

Ovaj Zaključak stupa na snagu danom donošenja i ima se objaviti u „Službenim novinama“ Grada Cazin.

Broj:01/GV-04-4293/20
Datum:25.12.2020.godine

**Privremeni Predsjedavajući GV-a
Lelić Refik**

.....
50. Na osnovu člana 24. i 118. Statuta općine Cazin („Službene novine Općine Cazin“, broj:13/10) i člana 11. Poslovnika o radu Općinskog vijeća („Službene novine Općine Cazin“, broj:1/11) i čl. 8. Statutarne Odluke o organizaciji Grada Cazin u skladu sa Zakonom o Gradu Cazin („Službene novine Grada Cazin“, broj: 1/17), Gradsko vijeće Grada Cazina na svojoj I konstituirajućoj sjednici, održanoj dana 25.12.2020. godine, donosi

ZAKLJUČAK

I

Prihvata se da se izbor predsjedavajućeg Gradskog vijeća izvrši javnim glasanjem.

II

Ovaj Zaključak stupa na snagu danom donošenja i ima se objaviti u „Službenim novinama“ Grada Cazin.

Broj:01/GV-04-4286/20

Datum:25.12.2020.godine

Privremeni Predsjedavajući GV-a
Lelić Refik

.....
51.Na člana 8. Statutarne Odluke o organizaciji Grada Cazin u skladu sa Zakonom o Gradu Cazin („Službene novine Grada Cazin“, broj: 1/17) i člana 123. Poslovnika o radu Općinskog vijeća („Službene novine Općine Cazin“, broj:1/11), Gradsko vijeće Grada Cazina na svojoj I redovnoj sjednici održanoj dana 30.12.2020. godine, d o n o s i

ZAKLJUČAK

I.

Usvaja se Izvještaj o radu Gradskog pravobranioca Grada Cazin za 2019/2020.godinu.

II

Ovaj Zaključak stupa na snagu danom donošenja i ima se objaviti u „Službenim novinama“ Grada Cazin.

Broj:01/GV-04-15457/20

Datum:30.12.2020.godine

PREDSJEDAVALAČI GV-a
Hozanović Rifet

.....
52.Na osnovu člana člana 8. Statutarne Odluke o organizaciji Grada Cazin u skladu sa Zakonom o Gradu Cazin („Službene novine Grada Cazin broj: 1/17) člana 61.-66. Poslovnika o radu Općinskog vijeća općine Cazin («Službene novine Općine Cazin br: 1/11), Gradsko vijeće Grada Cazina na svojoj I redovnoj sjednici, održanoj dana 30.12.2020.godine, donosi:

PROGRAM RADA GRADSKOG VIJEĆA GRADA CAZINA za 2021. godinu

I UVOD

U skladu sa odredbama člana 61. Poslovnika o radu Općinsko vijeće donosi Program rada za kalendarsku godinu. Program rada čine pitanja iz djelokruga Vijeća koja će se razmatrati na sjednicama Vijeća, u skladu sa Zakonom, Statutom te utvrđenom politikom razvoja Grada Cazina, kao i druge poslove i zadatke koji su u nadležnosti Vijeća.

Gradonačelnik i radna tijela Vijeća, pri utvrđivanju svojih obaveza i zadataka pridržavaju se Programa rada Vijeća.

Programom rada se utvrđuju poslovi i zadaci Vijeća, njihov osnovni sadržaj, način izvršenja, nosioci poslova, zadataka i rokovi.

Gradsko vijeće Grada Cazina kao predstavničko tijelo Grada vrši funkciju i ovlaštenja utvrđena Ustavom, Zakonom o lokalnoj samoupravi i Statutom.

U tom smislu, a u okviru samoupravnog djelokruga Grada odnosno Gradsko vijeće ima pored ostalog najznačajnije slijedeće ovlasti:

1. donosi Statut Grada dvotrećinskom većinom glasova
2. donosi odluke i druge opće akte kojima uređuje pitanja iz samoupravnog djelokruga Grada
3. donosi budžet Grada, godišnji izvještaj o izvršenju budžeta Grada, kao i odluku o privremenom finansiranju u skladu sa Zakonom
4. utvrđuje gradsku politiku u okviru nadležnosti grada i prati njeno ostvarivanje
5. donosi razvojne, prostorne i urbanističke planove i programe, te provedbene planove, uključujući i zoniranje
6. donosi propise o porezima, taksama, naknadama i doprinosima Grada u skladu sa Zakonom
7. donosi odluke o upravljanju i raspolaganju imovinom Grada;
8. donosi odluke o zaduživanju Grada, o raspisivanju javnog zajma i davanju jamstva u skladu sa Zakonom
9. donosi programe uređenja gradskog građevinskog zemljišta
10. donosi plan korištenja javnih površina
11. donosi odluke o organizaciji mjesne samouprave i nazivima ulica, trgova i dijelova naseljenih mjesta
12. donosi odluke o udruživanju Grada u saveze i druge oblike organiziranja, te o

- trajnom uspostavljanju prijateljske i druge saradnje s lokalnim i regionalnim zajednicama drugih država
13. donosi odluke o proglašenju praznika Grada
 14. donosi odluke o nagradama i priznanjima Grada
 15. donosi odluke o raspisivanju referenduma i sazivanju zborova mjesnih zajednica
 16. bira i razrješava predsjedavajućeg i zamjenike predsjedavajućeg Gradskog vijeća
 17. osniva radna tijela Gradskog vijeća, te bira i razrješava njegove članove
 18. imenuje, bira i razrješava druge osobe određene zakonom, statutom i odlukama, te daje saglasnost na imenovanja, izbor i razrješavanja kada je to propisano
 19. osniva službe za upravu i druge službe jedinica lokalne samouprave
 20. osniva preduzeća, ustanove i druga pravna lica za obavljanje komunalnih, društvenih, privrednih i drugih djelatnosti od interesa za Grad, te odlučuje o njihovim statusnim promjenama u skladu sa Zakonom
 21. odlučuje o prestanku ustanova i drugih pravnih lica u skladu sa Zakonom
 22. odlučuje o prijenosu i preuzimanju osnivačkih prava u skladu sa Statutom
 23. razmatra godišnji izvještaj o sprovođenju gradske politike i aktivnostima gradonačelnika
 24. pokreće i razmatra inicijativu za pokretanje postupka opoziva gradonačelnika i donosi odluku o pokretanju postupka opoziva gradonačelnika
 25. ocjenjuje rad ustanova i kvalitet usluga u djelatnosti zdravstva, socijalne zaštite, obrazovanja, kulture i sporta najmanje jednom godišnje, te osigurava finansijska sredstva za unapređenje njihova rada i kvaliteta usluga u skladu sa potrebama stanovništva i mogućnostima Grada
 26. donosi pojedinačne i druge akte iz samoupravnog djelokruga u skladu sa Zakonom i Statutom Grada
 27. analizira stanje javnog reda i mira, sigurnost ljudi i imovine jednom godišnje, te predlaže mjere prema nadležnim organima

28. donosi poslovnik o svome radu
29. utvrđuje koeficijente za obračun plaća za:
 - a) gradonačelnika i savjetnike gradonačelnika
 - b) državne službenike, namještenike i zaposlenike u gradskom organu uprave
 - c) gradskog pravobranioca i zamjenika gradskog pravobranioca
 - d) državne službenike i namještenike u gradskom pravobranilaštvu
30. obavlja i druge poslove utvrđene zakonom i statutom.

Obavljanje pojedinih poslova iz svoje nadležnosti, Grad može u skladu sa zakonom, povjeriti ustanovama, preduzećima i drugim licima osnovanim radi obavljanja javnih službi u Gradu.

Programom rada su obuhvaćena najznačajnija od ovih pitanja i u okviru njih potrebno je, a u cilju potpunog vršenja graskih ovlasti donositi odgovarajuće odluke, rješenja, zaključke i druge propise. Program rada se realizira na sjednicama Gradskog vijeća, u okviru Službe za stručne poslove Gradskog vijeća Cazin, radnim tijelima i na druge načine u okviru nadležnosti, a istovremeno ostaje otvoren za nove inicijative i prijedloge.

Svi nadležni predlagači i obrađivači materijala za Vijeće dužni su se pridržavati Programa rada Vijeća, a u posebnim slučajevima, određena aktivnost može se odvijati i mimo utvrđenog programa.

U Programu rada, a radi cjelovitosti, aktivnosti i materijali razvrstani su u tri grupe i to:

- II - Programsko-planske
- III - Izvještajno-informativne
- IV - Normativne i opće

Sve ove aktivnosti su sistematizirane hronološkim rokovima u vezi njihovog razmatranja sa naznačenim nosiocima navedenih aktivnosti.

II - PROGRAMSKO - PLANSKE AKTIVNOSTI

R.B.	PROGRAMSKA AKTIVNOST	OBRAĐIVAČ MATERIJALA	PREDLAGAČ MATERIJALA	ROK	NAPOMENA
------	----------------------	----------------------	----------------------	-----	----------

1.	Planovi i Programi rada JP i JU za 2021.g	Direktori JP i JU	Direktori JP i JU	Januar – februar	
2.	Program nadziđavanja zgrada i izgradnji potkrovnih stanova i stanova u zajeničkim dijelovima stambenih i stambeno – poslovnih zgrada	JU "Komunalno-stambeni fond" Cazin	Direktor	Mart	
3.	Prijedlog godišnjeg plana rada Grada Cazina za 2021.godinu	Služba za upravljanje razvojem	Gradonačelnik	Januar	
4.	Prijedlog Plana sanacije onečišćenih površina i divljih odlagališta	Služba za urbanizam i zaštitu okoliša	Gradonačelnik	Maj	
5.	Plan sanacije divljih deponija	Služba za urbanizam i zaštitu okoliša	Gradonačelnik	April	
6.	Plan upravljanja otpadom	Grad Cazin i JKP Čistoća, radna grupa	Gradonačelnik	Juni	
7.	Prijedlog Budžeta Grada za 2022.godinu	Služba za finansije, računovodstvo i trezor	Gradonačelnik	Novembar	
8.	Planovi i Programi rada JP i JU za 2021.g	Direktori JP i JU	Direktori JP i JU	Januar-februar	
9.	Prijedlog Plana implementacije strategije razvoja Grada Cazina za period od 2021.do 2023.godine	Služba za upravljanje razvojem	Gradonačelnik	Decembar	
10.	Prijedlog Operativnog programa zajedničke komunalne potrošnje za 2021.godinu	JU "Komunalno-stambeni fond" Cazin	Direktor	Decembar	
11.	Prijedlog Programa rada Gradskog vijeća za 2021. godinu	Kolegij vijeća	Predsjedavajući vijeća	Decembar	
12.	Prijedlog odluke o pristupanju izradi Strategije razvoja Grada Cazin za period od 2021. do 2030.godine	Služba za upravljanje razvojem	Gradonačelnik	Juni	
13.	Akcioni plan za održivu energiju i borbu protiv klimatskih promjena (SECAP)	Služba za upravljanje razvojem	Gradonačelnik	Decembar	
14.	Strategija razvoja grada Cazina za period od 2021. do 2030.godine	Služba za upravljanje razvojem	Gradonačelnik	Decembar	
15.	Plan sezonske pčelinje ispaše na području Grada Cazin za 2021.godinu do	Služba za poljoprivredu	Gradonačelnik	Juli	

uspostave katastra pčelinjih paša				
--------------------------------------	--	--	--	--

III - IZVJEŠTAJNO - INFORMATIVNE AKTIVNOSTI

R.B.	PROGRAMSKA AKTIVNOST	OBRAĐIVAČ MATERIJALA	PREDLAGAČ MATERIJALA	ROK	NAPOMENA
1.	Izvještaj o realizaciji godišnjeg plana rada Grada Cazina za 2020.godinu	Služba za upravljanje razvojem, Služba za stručne poslove Gradonačelnika	Gradonačelnik	Mart	
2.	Izvještaj o realizaciji Plana implementacije strategije razvoja za 2020.godinu	Služba za upravljanje razvojem	Gradonačelnik	Mart	
3.	Izvještaj o realizaciji Plana kapitalnih investicija Grada Cazin za 2020.godinu	JU Komunalno-stambeni fond, Služba za upravljanje razvojem, Služba za finansije, računovodstvo i trezor	Gradonačelnik	Mart	
4.	Izvještaj o rezultatima ankete za mjerenje zadovoljstva građana javnim uslugama	Služba za opću upravu i društvene djelatnosti	Gradonačelnik	januar	
5.	Informacija o provođenju mjera zaštite od poplava, klizišta i odrona zemljišta	Služba za civilnu zaštitu	Gradonačelnik	Mart – april	
6.	Izvještaj o izvršenju budžeta za 2020.godinu	Služba za finansije, računovodstvo i trezor	Gradonačelnik	Juni	
7.	Izvještaj o izvršenju nepredviđenih grantova (budžetske rezerve) za period 01.01.-31.12.2020.	Služba za finansije, računovodstvo i trezor	Gradonačelnik	Juni	
8.	Izvještaj o radu JP i JU za 2020.godinu	Direktori JP i JU	Direktori JP i JU	April	
9.	Izvještaj o izvršenju nepredviđenih grantova (budžetske rezerve) za period 01.01. - 30.06.2020.godine	Služba za finansije, računovodstvo i trezor	Gradonačelnik	August	
10.	Izvještaj o rješavanju upravnih stvari u upravnom postupku gradske uprave	Služba za opću upravu i društvene djelatnosti	Gradonačelnik	Februar	
11.	Informacija o stanju u školstvu na području Grada Cazin,	Služba za opću upravu i društvene djelatnosti	Gradonačelnik	Mart	
12.	Informacija o stanju u	Služba za	Služba za	Oktobar	

	oblasti poljoprivrede za 2020.godinu	poljoprivredu	poljoprivredu - Gradonačelnik		
13.	Informacija o stanju u oblasti veterinarstva	JP "Veterinarska stanica" Cazin	JP "Veterinarska Stanica"	August	
14.	Informacija o ispitivanju zadovoljstva građana radom Gradske uprave, Gradskog vijeća, JU I JP čiji je osnivač Grad	Služba za opću upravu i društvene djelatnosti	Gradonačelnik	Februar	
15.	Razni izvještaji i informacije drugih organa, organizacija i službi po zahtjevima GV-a, radnih tijela ili vijećnika shodno Statutu i Poslovniku o radu GV-a	Podnosioci izvještaja i informacija	Nadležni	po potrebi	

IV – OPĆE I NORMATIVNE AKTIVNOSTI

R.B.	PROGRAMSKA AKTIVNOST	OBRADIVAČ MATERIJALA	PREDLAGAČ MATERIJALA	ROK	NAPOMENA
1.	Prijedlog Odluka o proglašenju javnih interesa	Služba za imovinsko-pravne, geodetske i katastarske poslove	Gradonačelnik	Januar- Decembar	
2.	Prijedlog Odluka o prodaji nekretnina u vlasništvu Grada Cazin	Služba za imovinsko-pravne, geodetske i katastarske poslove	Gradonačelnik	Januar - Decembar	
3.	Prijedlog odluka vezanih za katastarski operat (Adresni registar, digitalni registar i dr)	Služba za imovinsko-pravne, geodetske i katastarske poslove	Gradonačelnik	Januar- Decembar	
4.	Prijedlog Odluke o utvrđivanju bazne cijene za određivanje naknade za uređenje građevinskog zemljišta Grada Cazina za 2021.godinu	JU "Komunalno-stambeni fond" Cazin	Direktor	Mart	
5.	Prijedlog Odluke o visini prosječne konačne građevinske cijene po m ² korisne stambene površine na području Grada Cazina za 2021.godinu	JU "Komunalno-stambeni fond" Cazin	Direktor	Mart	
6.	Prijedlog Odluke o donošenju godišnjeg plana o utrošku namjenskih sredstava naknade za korištenje državnih šuma za 2021.godine	Služba za upravljanje razvojem	Gradonačelnik	Decembar	
7.	Prijedlog Odluke o donošenju Programa izgradnje, rekonstrukcije i	Služba za upravljanje razvojem	Gradonačelnik	Decembar	

	održavanja vodnih objekata za 2021.godinu				
8.	Prijedlog Odluke o usvajanju Plana kapitalnih investicija Grada Cazin za period od 2021.-2023.godine	Služba za upravljanje razvojem	Gradonačelnik	Decembar	
9.	Prijedlog Odluke o usvajanju izmjena i dopuna Regulacionog plana Alinac	Služba za urbanizam i zaštitu okoliša	Gradonačelnik	Maj	
10.	Prijedlog Odluke o provođenju izmjena i dopuna Regulacionog plana Alinac	Služba za urbanizam i zaštitu okoliša;	Gradonačelnik	Maj	
11.	Prijedlog Odluke o usvajanju izmjena i dopuna Regulacionog plana "Hasan Brkić-Mala Lisa i Mala privreda – Havin most" sjever	Služba za urbanizam i zaštitu okoliša	Gradonačelnik	Juni	
12.	Prijedlog Odluke o provođenju izmjena i dopuna Regulacionog plana "Hasan Brkić-Mala Lisa i Mala privreda – Havin most" sjever	Služba za urbanizam i zaštitu okoliša	Gradonačelnik	Juni	
13.	Prijedlog Odluke o usvajanju izmjena i dopuna Zoning plana "Ratkovac"	Služba za urbanizam i zaštitu okoliša	Gradonačelnik	Mart	
14.	Prijedlog odluke o provođenju izmjena i dopuna Zoning plana "Ratkovac"	Služba za urbanizam i zaštitu okoliša	Gradonačelnik	Mart	
15.	Prijedlog Odluke o usvajanju izmjena i dopuna Regulacionog plana "Hasan Brkić-Mala Lisa i Mala privreda – Havin most" jug	Služba za urbanizam i zaštitu okoliša;	Gradonačelnik	Juli	
16.	Prijedlog Odluke o provođenju izmjena i dopuna Regulacionog plana "Hasan Brkić-Mala Lisa – Havin most -jug	Služba za urbanizam i zaštitu okoliša	Gradonačelnik	Juli	
17.	Prijedlog Odluke o usvajanju izmjena i dopuna Regulacionog plana Slatinske bare – Incel	Služba za urbanizam i zaštitu okoliša	Gradonačelnik	April	
18.	Prijedlog Odluke o provođenju izmjena i dopuna Regulacionog plana Slatinske bare- Incel	Služba za urbanizam i zaštiu okoliša	Gradonačelnik	April	
19.	Prijedlog Odluke o usvajanju Urbanističkog projekta Cazin-Centar	Služba za urbanizam i zaštitu okoliša	Gradonačelnik	Juni	
20.	Prijedlog Odluke o provođenju Urbanističkog projekta Cazin Centar	Služba za urbanizam i zaštitu okoliša	Gradonačelnik	Juni	
21.	Prijedlog Odluke o usvajanju Nacrta izmjena i dopuna Regulacionog plana "Glavica"	Služba za urbanizam i zaštitu okoliša	Gradonačelnik	August	

22.	Prijedlog Odluke o provođenju Nacrta izmjena i dlpuna Regulacionog plana "Glavica"	Služba za urbanizam i zaštitu okoliša	Gradonačelnik	August	
23.	Prijedlog Odluke o usvajanju Nacrta Urbanističkog projekta "Zanatski centar" Cazin	Služba za urbanizam i zaštitu okoliša	Gradonačelnik	Novembar	
24.	Prijedlog Odluke o provođenju Nacrta Urbanističkog projekta "Zanatski centar" Cazin	Služba za urbanizam I zaštitu okoliša	Gradonačelnik	Novembar	
25.	Prijedlog Odluke o izvršavanju Budžeta za 2021.godinu	Služba za finansije, računovodstvo i trezor	Gradonačelnik	Novembar	
26.	Prijedlog Odluke o usvajanju obračunske jedinice – boda (VB) za obračun komunalne naknade za 2021.godinu	JU "Komunalno-stambeni fond" Cazin	Direktor	Decembar	
27.	Prijedlog Odluke o rebalansu Budžeta za 2021.godinu	Služba za finansije, računovodstvo i trezor	Gradonačelnik	Po potrebi	
28.	Prijedlog Odluke o usvajanju završnog računa za 2020.godinu	Služba za finansije, računovodstvo i trezor	Gradonačelnik	Juni	
29.	Nacrt Statuta Grada Cazina	Statutarna komisija	Predsjednik Komisije	Januar	
30.	Prijedlog Statuta Grada Cazina	Statutarna komisija	Predsjednik Komisije	April	
31.	Prijedlog Odluke o izboru članova savjeta MZ	Komisija	Predsjednik Komisije	Nakon usvajanja Statuta Grada Cazina	
32.	Prijedlog Odluke o izmjenama i dopunama Odluke o javnom redu i miru	Komisija	Predsjednik Komisije Gradonačelnik	Juli	
33.	Izbor i imenovanje	Komisija	Predsjedavajući	Prema potrebi	
34.	Razmatranje zahtjeva drugih organa, organizacija i službi shodno odredbama Statuta i Poslovnika o radu OV-a	Podnosioci zahtjeva	Predsjedavajući GV-a	Prema potrebi	
35.	Tekuća problematika	Podnosioci zahtjeva	Predsjedavajući GV-a	Prema potrebi	

V - ZAVRŠNI DIO

Programom rada Gradskog vijeća Grada Cazina za 2021. godinu obuhvaćena su pitanja koja su inicirale službe Gradskog organa uprave, javne ustanove i javna preduzeća, a koja su od općeg interesa za građane Grada Cazina.

Pored Programom utvrđenih poslova i zadataka Gradsko vijeće će u toku 2021. godine po potrebi obavljati i druge poslove iz svoje nadležnosti, a naročito poslove kao što su:

- izbor i imenovanja iz nadležnosti Vijeća,

- organizovanje i provođenje javnih rasprava o pitanjima iz nadležnosti viših nivoa vlasti,
- razmatranje i drugih pitanja koja budu nametnuta svojom aktuelnošću u skladu sa Ustavom, zakonom, Statutom i drugim aktima Grada Cazina.

Obradivači materijala koji su predviđeni ovim Programom dužni su se pridržavati Metodologije za izradu programa rada, finansijskih planova, planova poslovanja, izvještaja o radu i drugih informativno-izvještajnih materijala koji se upućuju Općinskom organu uprave i Općinskom vijeću općine Cazina ("Službene novine općine Cazina, broj: 10/13), Jedinostvenih pravila za izradu pravnih propisa u institucijama BiH ("Službeni glasnik BiH", broj: 11/05), Programa i rokova koje im odredi Gradonačelnik, kao i procedure izrade i donošenja akata Vijeća propisane Poslovníkom Općinskog vijeća Općine Cazina.

Obradivači materijala dužni su materijale dostaviti Službi za stručne poslove Gradskog vijeća u printanoj i elektronskoj formi najkasnije 10 (deset) dana u mjesecu u kojem se planira razmatranje tog materijala kako bi se u rokovima koji su utvrđeni Poslovníkom Vijeća mogla provesti propisana procedura predlaganja i donošenja akata Vijeća.

U pripremi propisa i akata obradivači su obavezni u cijelosti pridržavati se utvrđenog

postupka izrade istih uz obavezno dostavljanje obrazloženja, koje treba sadržavati pravni osnov za donošenje, razloge donošenja, načela na kojim treba da se urede pojedina pitanja u odgovarajućoj oblasti, finansijska i druga sredstva potrebna za sprovođenje odluke ili općeg akta i način njihovog obezbjeđivanja.

Obradivači materijala će materijale obrađivati stručno, kvalitetno i sa prijedlogom zaključaka koji trebaju odražavati sadržaj materijala i precizno definisati način provođenja predloženih mjera.

O izvršenju Programa rada Gradskog vijeća Grada Cazina za 2021. godinu brinut će se Kolegij vijeća.

Na prijedlog Kolegija, Vijeće će periodično razmatrati ostvarivanje Programa rada i poduzimati potrebne mjere za njegovo obuhvatnije ostvarivanje.

Ovaj Program stupa na snagu nakon usvajanja i objavit će se u «Službenim novinama Grada Cazina».

Broj:01/GV-04-15460/20

Datum:30.12.2020.godine

PREDSJEDAVAJUĆI GV-a
Hozanović Rifet

.....

SADRŽAJ

GRADSKO VIJEĆE

1.Odluke o usvajanju Nacrta izmjena i dopuna Regulacionog plana „GLAVICA“.....	2
2. Oduka o provođenju Izmjena i dopuna Regulacionog plana „GLAVICA“.....	2
3.Odluka o zonama sanitarne zaštite i zaštitnim mjerama za izvorište „STOVRELA“ Grad Cazin.....	10
4. Odluka o utvrđivanju javnog interesa radi rekonstrukcije putnog pravca „DŽEHVERUŠA – CRKVINE – MURATOVO BRDO“ u MZ Skokovi.....	22
5.Odluka o utvrđivanju javnog interesa radi rekonstrukcije putnog pravca „HENDEK“ u MZ Šturlić.....	31
6.Odluka o utvrđivanju javnog interesa radi rekonstrukcije putnog pravca „BEŠLAGIĆI“ u MZ Slatina.....	34
7.Odluka o utvrđivanju javnog interesa radi izgradnje elektroenergetskog objekta – podzemne niskonaponske mreže „DOM ZDRAVLJA“ Cazin Grad.....	38
8. Odluka o utvrđivanju javnog interesa radi rekonstrukcije putnog pravca „Fis-Osredak Škola 2“ u MZ Vrelo.....	41
9.Odluka o utvrđivanju javnog interesa radi izgradnje i postavljanja FTTC ormara u svrhu optimizacije telekomunikacione preže BH Telecom u naselju Donja Lučka.....	45
10. Odluka o utvrđivanju javnog interesa radi izgradnje prepumpne stanice „PRKOS“ MZ Mutnik.....	47
11. Odluka o utvrđivanju javnog interesa radi rekonstrukcije putnog pravca „KLEN-JAPIĆA BRDO“ u MZ Cazin.....	48
12. Odluka o utvrđivanju javnog interesa radi izgradnje elektroenergetskog objekta „NNM ALAGIĆA OGRADE“ MZ Cazin.....	52
13. Odluka o utvrđivanju javnog interesa radi rekonstrukcije putnog pravca „JAŠARAGIĆI“ u MZ Miostrah.....	55
14. Odluka o utvrđivanju javnog interesa radi rekonstrukcije putnog pravca „BARE“ u MZ Majetići.....	57
15. Odluka o utvrđivanju javnog interesa radi rekonstrukcije putnog pravca „CENTAR-MUJIĆI“ u MZ Polje.....	58
16. Odluka o utvrđivanju javnog interesa u svrhu rekonstrukcije putnog pravca „ABDIĆI 4“ u MZ Liskovac.....	63
17. Odluka o utvrđivanju javnog interesa radi rekonstrukcije putnog pravca „PUŠKARI – SEMANIĆI“ u MZ Cazin.....	66
18. Odluka o utvrđivanju javnog interesa radi rekonstrukcije putnog pravca „SKOKOVI –PIVIĆI“ u MZ Skokovi.	81
19.Odluka o utvrđivanju javnog interesa radi rekonstrukcije putnog pravca „SOKAK“ u MZ Gnjilavac.....	89
20. Odluka o utvrđivanju javnog interesa radi izgradnje elektroenergetskog objekta – niskonaponska mreža „LIPA 3“ u MZ Šturlić.....	92
21.Odluka o utvrđivanju javnog interesa radi izgradnje srednjenaponski vod DV 10(20), kV „LIPA 3“ i transformatorske stanice TS 10(20)/0,4 kV „Lipa 3“ u naselju Šturlić.....	102
22.Odluka o utvrđivanju javnog interesa radi izgradnje objekta – termoizolacioni kontejner, antenski stub i ograda na lokaciji Kudića brdo u naselju Liskovac.....	106
23.Odluka o dopuni Odluke o javnom interesu „BEŠINOVAC-DELANOVIĆI- ODVOJAK ZA KENDIĆE“.....	107
24. Odluka o objavljivanju Javnog oglasa za imenovanje redovnog člana Gradske izborne komisije Grada Cazin.....	109
25.Odluka o privremenom finansiranju Grada Cazina za period januar –mart 2021.godine.....	111
26.Odluka o gubitku statusa javnog dobra u općoj upotrebi.....	111
27. Odluka o usvajanju Gender akcionog plana Grada Cazina za period od 2020-2024.godine.....	112
28.Odluka o usvajanju Akcionog plana za održivu energiju i borbu protiv klimatskih promjena Grada Cazina za period do 2030.godine.....	112
29. Odluka o usvajanju godišnjeg plana potencijalnih projekata javno-privatnog partnerstva Grada Cazina za 2021.godinu.....	113
30.Odluka o usvajanju srednjoročnog plana potencijalnih projekata javno-privatnog partnerstva u Gradu Cazinu za period 2021. do 2023.godine.....	113
31.Odluka o imenovanju Komisije za izbor i imenovanje GV-a.....	115
32. Odluka o imenovanju Komisije za rukovođenje tajnim glasanjem.....	116
33. Odluka o imenovanju Komisije za žalbe, predstavke i pritužbe GV-a.....	116

34. Odluka o imenovanju Komisije za finansije i budžet GV-a.....	116
35. Odluka o imenovanju Komisije za koordinaciju i rad MZ i lokalnu samoupravu.....	117
36. Odluka o imenovanju Komisije za obrazovanje, kulturu i sport i mlade.....	117
37. Odluka o imenovanju Statutarne Komisije GV-a.....	117
38. Odluka o imenovanju Komisije za odlikovanja i općinska priznanja.....	118
39. Odluka o imenovanju Komisije za ljudska prava i ravnopravnost spolova.....	118
40. Odluka o imenovanju Etičkog odbora.....	119
41. Rješenje o imenovanju Komisije za izbor u reguliranim organima.....	119
42. Rješenje o izboru predsjedavajućeg Gradskog vijeća Grada Cazin.....	119
43. Rješenje o izboru zamjenika predsjedavajućeg – Lelić Refik.....	120
44. Rješenje o izboru zamjenika predsjedavajućeg – Misaljević Adis.....	120
45. Rješenje o imenovanju Multisektorskog tima	120
46. Rješenje o razrješenju člana UO JU „Kulturni centar“ Cazin – Delalić Edina.....	121
47. Rješenje o privremenom imenovanju člana UO JU „Kulturni centar“ Cazin – Sadiković Emina.....	121
48. Rješenje o konačnom imenovanju člana UO JU „Centar za socijalni rad“-Azinović Renata.....	122
49. Zaključak o izboru dva zamjenika predsjedavajućeg GV-a.....	122
50. Zaključak o javnom glasanju.....	123
51. Zaključak o usvajanju izvještaja o radu Gradskog pravobranioca 2019/2020.....	123
52. Program rada Gradskog vijeća za 2021.godinu.....	123